Карты градостроительного зонирования населенных пунктов сельского поселения "село Гаврики"

Виды территориальных зон

1. ЖИЛЫЕ

Ж1 — 1.1 ЗАСТРОЙКИ ИНДИВИДУАЛЬНЫМИ ЖИЛЫМИ ДОМАМИ

Ж2 — 2.2 ЗАСТРОЙКИ МАЛОЭТАЖНЫМИ ЖИЛЫМИ ДОМАМИ

2. ОБЩЕСТВЕННО ДЕЛОВЫЕ

ОД1 — 2.1. ЗОНЫ ДЕЛОВОГО, ОБЩЕСТВЕННОГО И КОММЕРЧЕСКОГО НАЗНАЧЕНИЯ

ОД2 — 2.2 ЗОНЫ РАЗМЕЩЕНИЯ ОБЕКТОВ СОЦИАЛЬНОГО И КОММУНАЛЬНО-БЫТОВОГО НАЗНАЧЕНИЯ

ОД3 — 2.3 ЗОНЫ ОБСЛУЖИВАНИЯ ОБЪЕКТОВ. НЕОБХОДИМЫХ ДЛЯ ОСУЩЕСТВЛЕНИЯ ПРОИЗВОДСТВЕННОЙ И ПРЕДПРИНИМАТЕЛЬСКОЙ ДЕЯТЕЛЬНОСТИ

3. ПРОИЗВОДСТВЕННАЯ, ИНЖЕНЕРНАЯ И ТРАНСПОРТНАЯ ИНФРАСТРУКТУРЫ

П1 — 3.1 КОММУНАЛЬНЫЕ ЗОНЫ - ЗОНЫ РАЗМЕШЕНИЯ КОММУНАЛЬНЫХ И СКЛАДСКИХ ОБЪЕКТОВ, ОБЪЕКТОВ ЖИЛИЩНО - КОММУНАЛЬНОГО ХОЗЯЙСТВА ; ОБЪЕКТОВ ТРАСПОРТА, ОБЪЕКТОВ ОПТОВОЙ ТОРГОВЛИ

П2 — 3.2 ПРОИЗВОДСТВЕННЫЕ ЗОНЫ - ЗОНЫ РАЗМЕЩЕНИЯ ПРОИЗВОДСТВЕННЫХ ОБЪЕКТОВ С РАЗЛИЧНЫМИ НОРМАТИВНЫМИ ВОЗДЕЙСТВИЯМИ НА ОКРУЖАЮЩУЮ СРЕДУ

П3 — 3.3. ИНЫЕ ВИДЫ ПРОИЗВОДСТВЕННОЙ, ИНЖЕНЕРНОЙ И ТРАСПОРТНОЙ ИНФРАСТРУКТУР.

4. СЕЛЬСКОХОЗЯЙСТВЕННОГО ИСПОЛЬЗОВАНИЯ

С1 — 4.1 ЗОНЫ СЕЛЬСКОХОЗЯЙСТВЕННЫХ УГОДИЙ - ПАШНИ, СЕНОКОСЫ, ПАСТБИЩА, ЗАЛЕЖИ, ЗЕМЛИ ЗАНЯТЫЕ МНОГОЛЕТНИМИ НАСАЖДЕНИЯМИ (САДАМИ И ДРУГИМИ)

С2 — 4.2 ЗЕМЛИ, ЗАНЯТЫЕ ОБЪЕКТАМИ СЕЛЬСКОХОЗЯЙСТВЕННОГО НАЗНАЧЕНИЯ И ПРЕДНАЗНАЧЕННЫЕ ДЛЯ ВЕДЕНИЯ СЕЛЬСКОГО ХОЗЯЙСТВА, РАЗВИТИЯ ОБЪЕКТОВ СЕЛЬСКОХОЗЯЙСТВЕННОГО НАЗНАЧЕНИЯ

5. РЕКРЕАЦИОННОГО ЗНАЧЕНИЯ

Р2 — 5.1 ОЗЕРА, ПРУДЫ И ВОДОХРАНИЛИЩА

Р1 — 5.2 ГОРОДСКИЕ ЛЕСА; СКВЕРЫ, ПАРКИ, ГОРОДСКИЕ САДЫ

6. ОСОБО ОХРАНЯЕМЫХ ТЕРРИТОРИЙ

ОХ1 — 6.1 ГРАНИЦЫ ЗОН С ОСОБЫМ ИСПОЛЬЗОВАНИЕМ ТЕРРИТОРИЙ

ОХ2 — 6.2 ГРАНИЦЫ ТЕРРИТОРИЙ ОБЪЕКТОВ КУЛЬТУРНОГО НАСЛЕДИЯ

7. СПЕЦИАЛЬНОГО НАЗНАЧЕНИЯ

СН1 — 7.1 КЛАДБИЩА

СН2 — 7.2 ЗЕМЛИ ЗАНЯТЫЕ ПОД ПОЛИГОНЫ ТБО И ЖБО

7.3 РАЗНОЕ

8. ИНЫЕ ВИДЫ

8.1 ИНЫЕ ВИДЫ

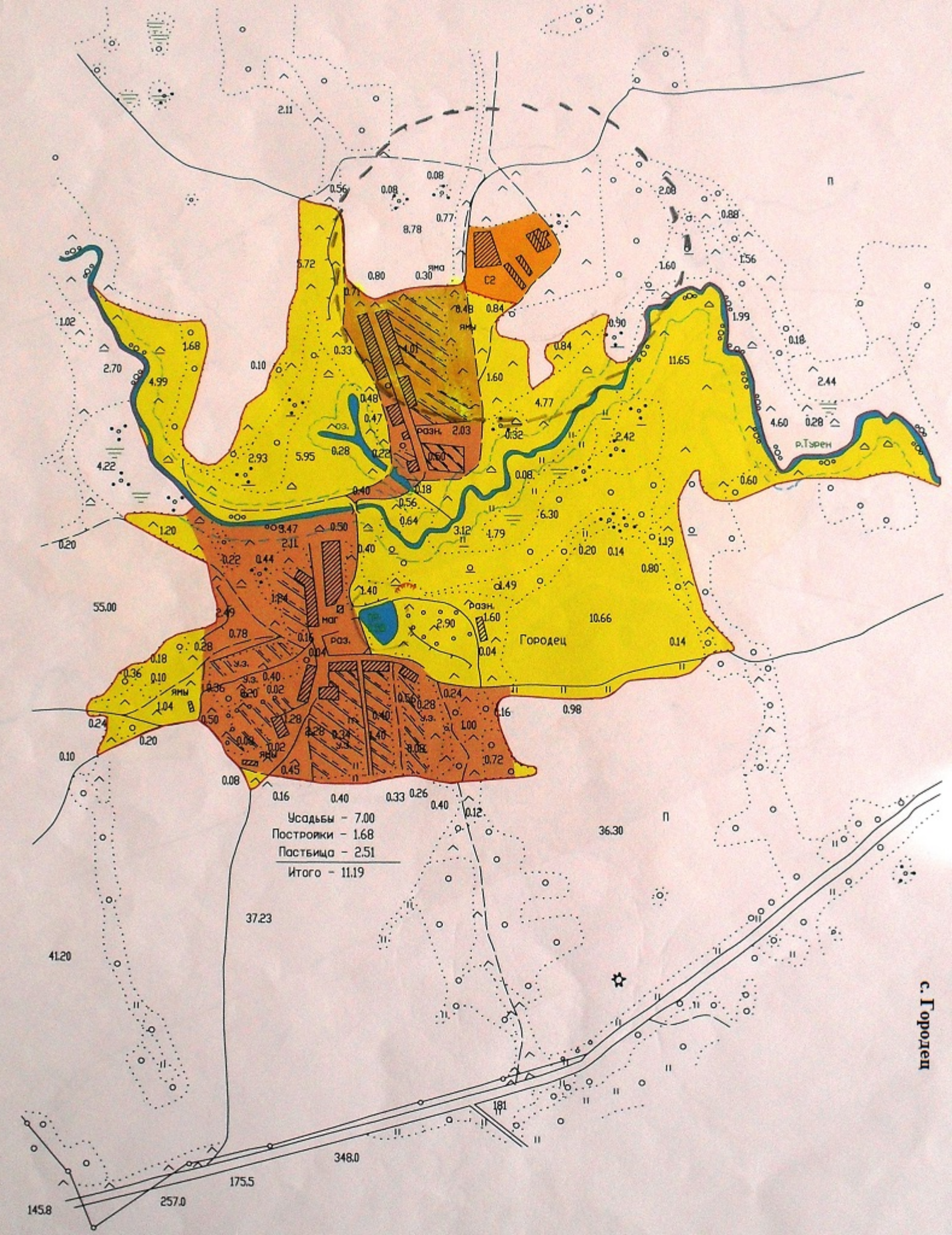
Усадьбы – 7.00
Постройки – 1.68
Пастбища – 2.51
Итого – 11.19
Городец
р.Турен
с. Городец

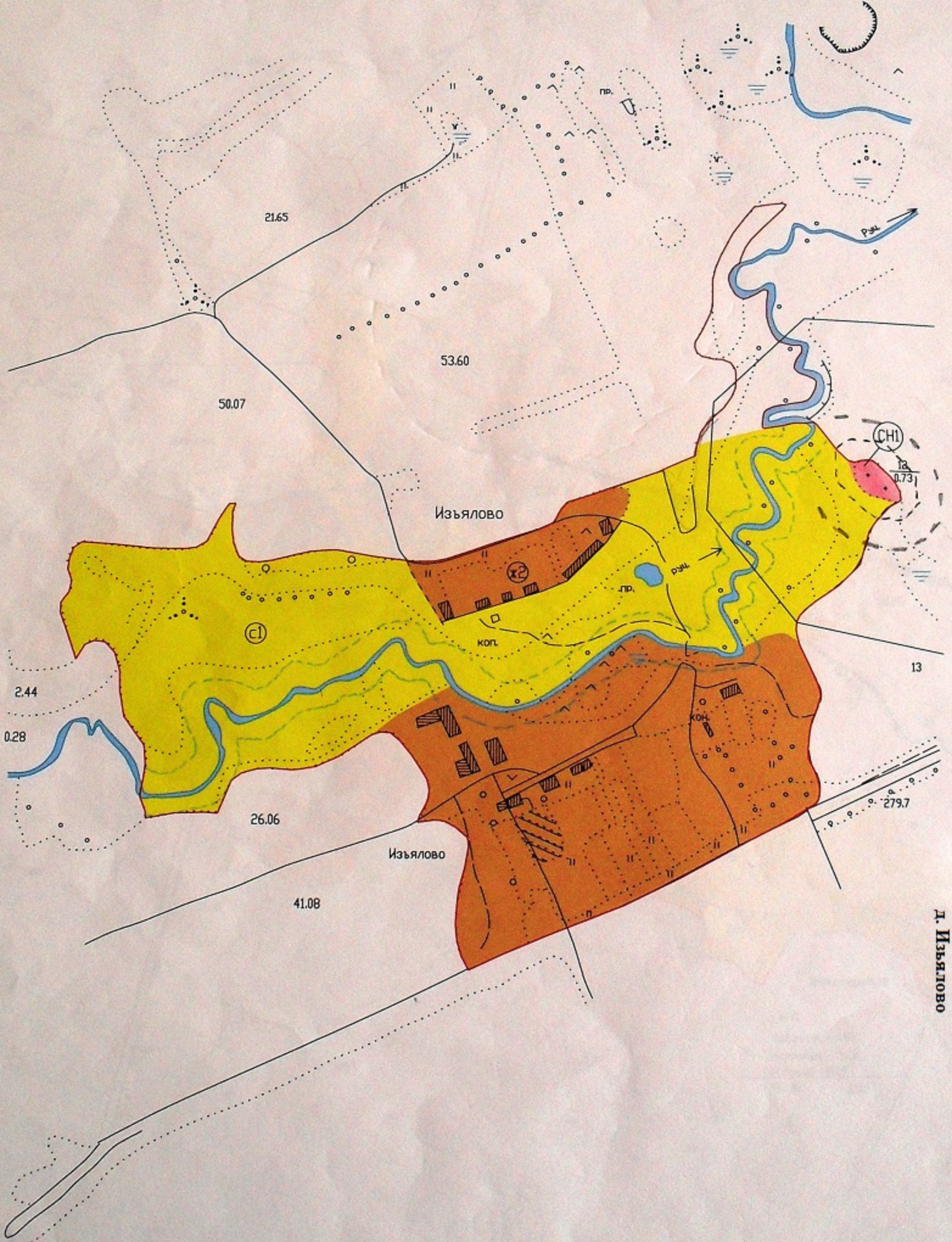
21.65
53.60
50.07
Изъялово
CH1
12
0.73
x2
c1
руч.
пр.
коп.
13
2.44
0.28
26.06
Изъялово
41.08
279.7

д. Изъялово

д. Ломтево

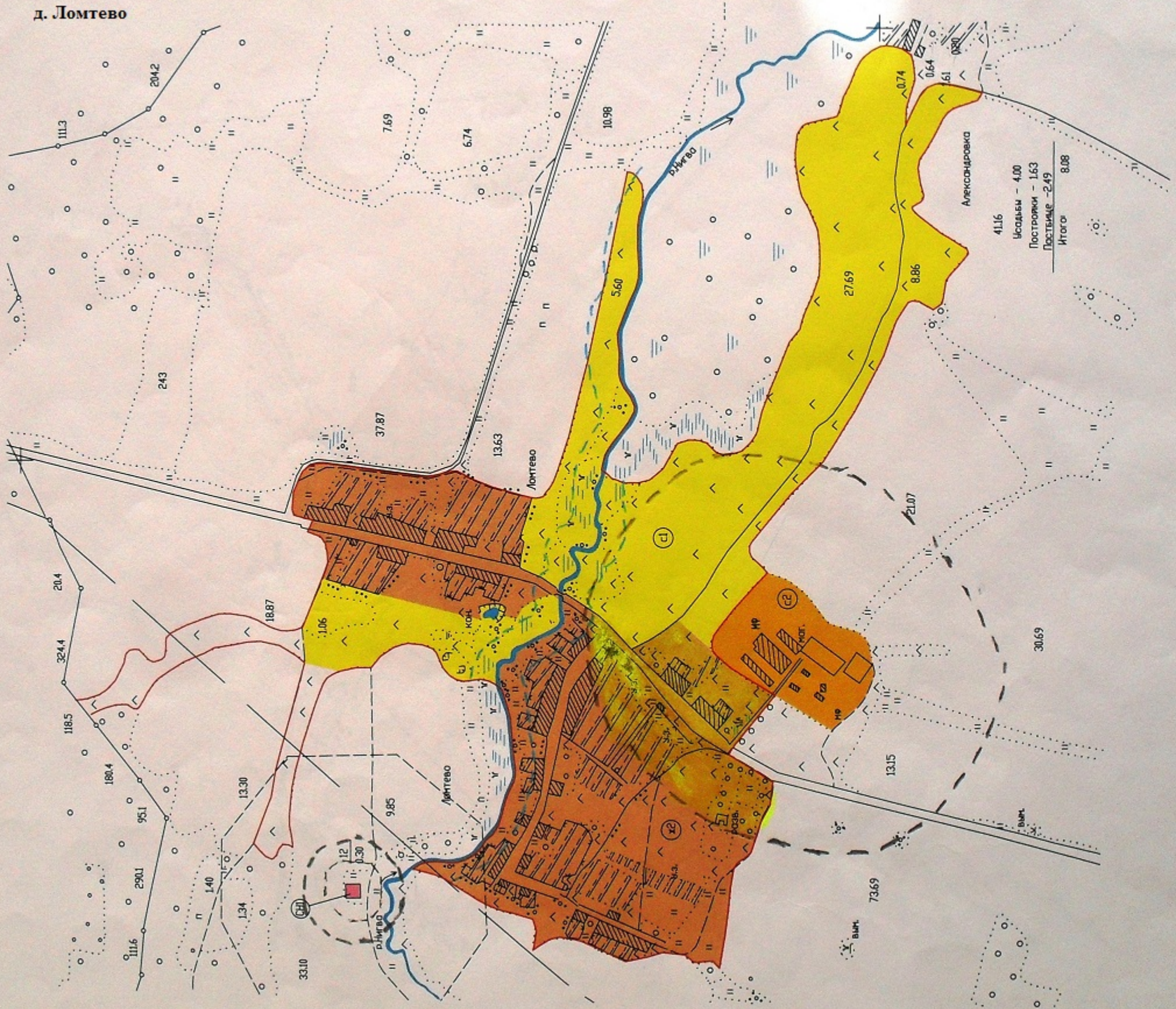
Ломтево
р.Нитва
Александровка
Усадьбы – 4.00
Постройки – 1.63
Пустыри – 2.49
Итого 8.08
41.16
27.69
8.86
5.60
10.98
7.69
6.74
37.87
13.63
21.07
30.69
13.15
73.69
18.87
1.06
9.85
13.30
33.10
1.40
1.34
0.74
0.64
0.30
0.20
204.2
111.3
243
20.4
324.4
118.5
180.4
95.1
290.1
111.6
КОЛ.
ПОЛ.
ПОЗ.
ВЫР.
НР
С1
С2
Х2
ГН

д. Маяк

Маяк
сар.
кол.
кол.
17.90
86.65
41.14
45.50
210.4
110.0
126.5
50.0
283.3
423.1
45.5
13.88
8.51
65.68
кон.

д. Медведки

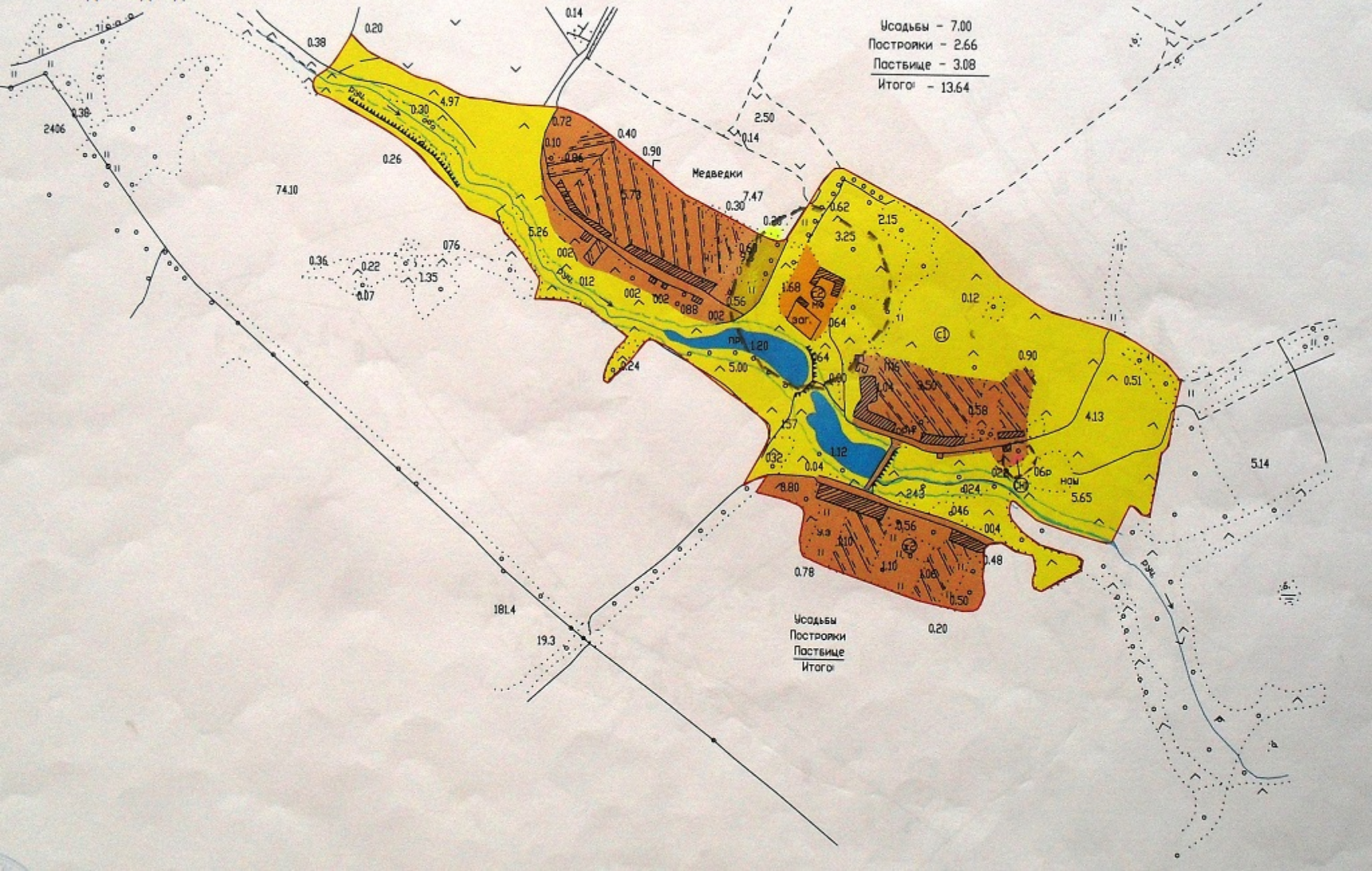
Усадьбы - 7.00
Постройки - 2.66
Пастбище - 3.08
Итого - 13.64
Медведки
Усадьбы
Постройки
Пастбище
Итого

д. Парашенка

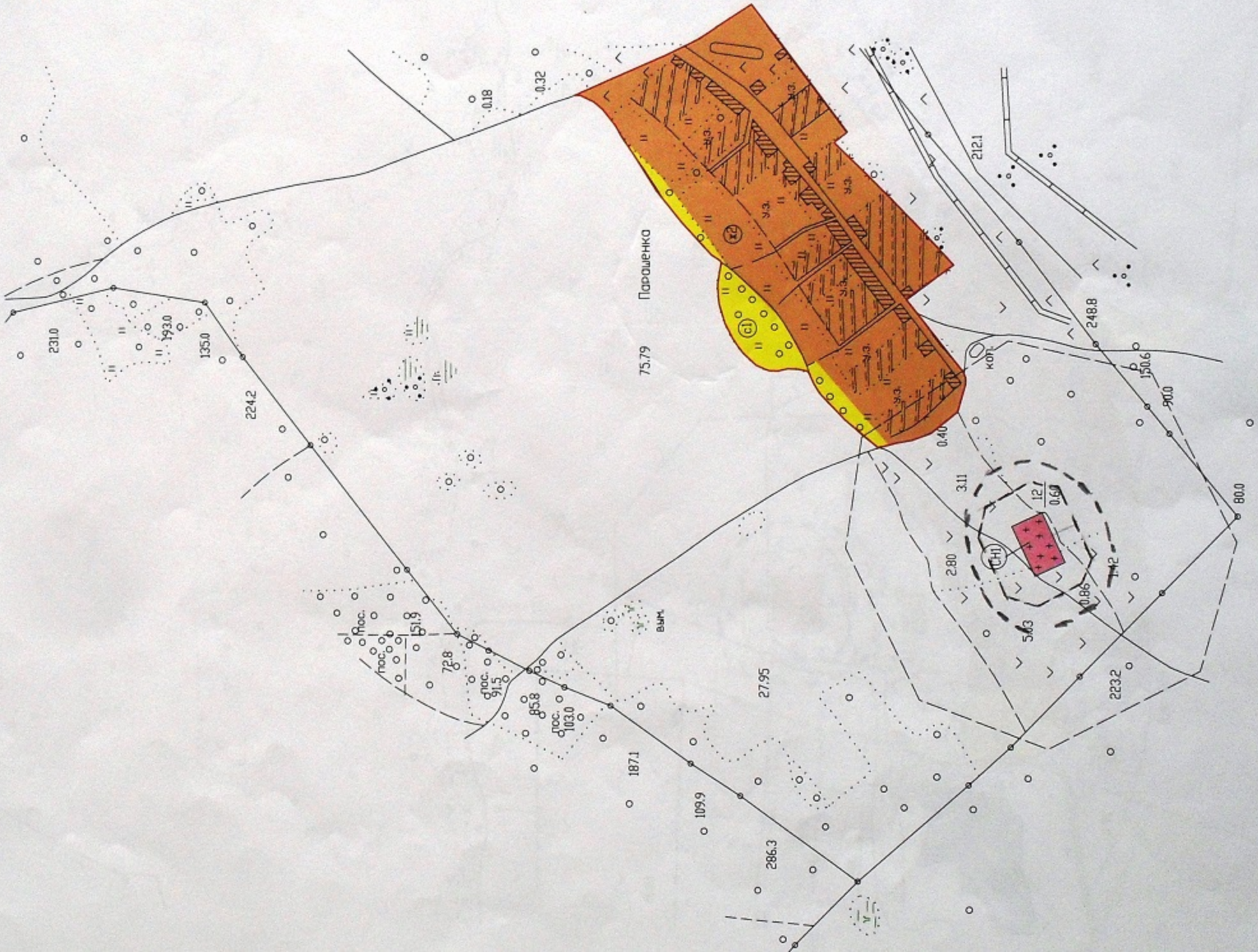
Парашенка
75.79
0.18
0.32
231.0
193.0
135.0
224.2
212.1
248.8
150.6
90.0
80.0
0.40
3.11
2.80
1.2
0.69
0.86
1.12
5.03
223.2
27.95
187.1
109.9
286.3
85.8
91.5
103.0
72.8
151.9
пос.
вым.
кол.

д. Петрушино

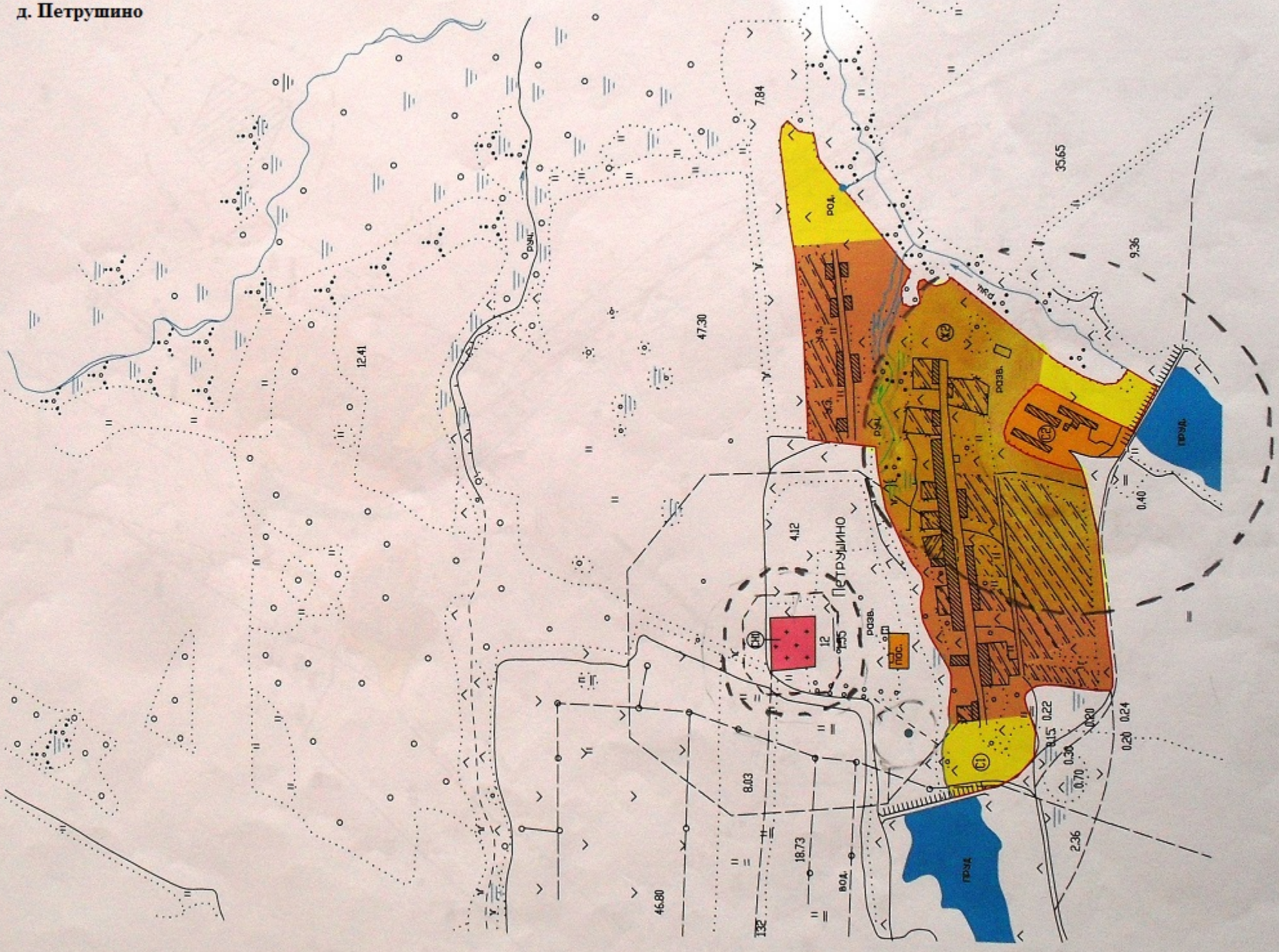
ПЕТРУШИНО
12.41
47.30
7.84
35.65
9.36
4.12
8.03
18.73
46.80
2.36
0.40
0.24
0.20
0.22
0.15
0.30
0.70
0.20
1.2
1.35
1.32
пруд
пруд
пруд

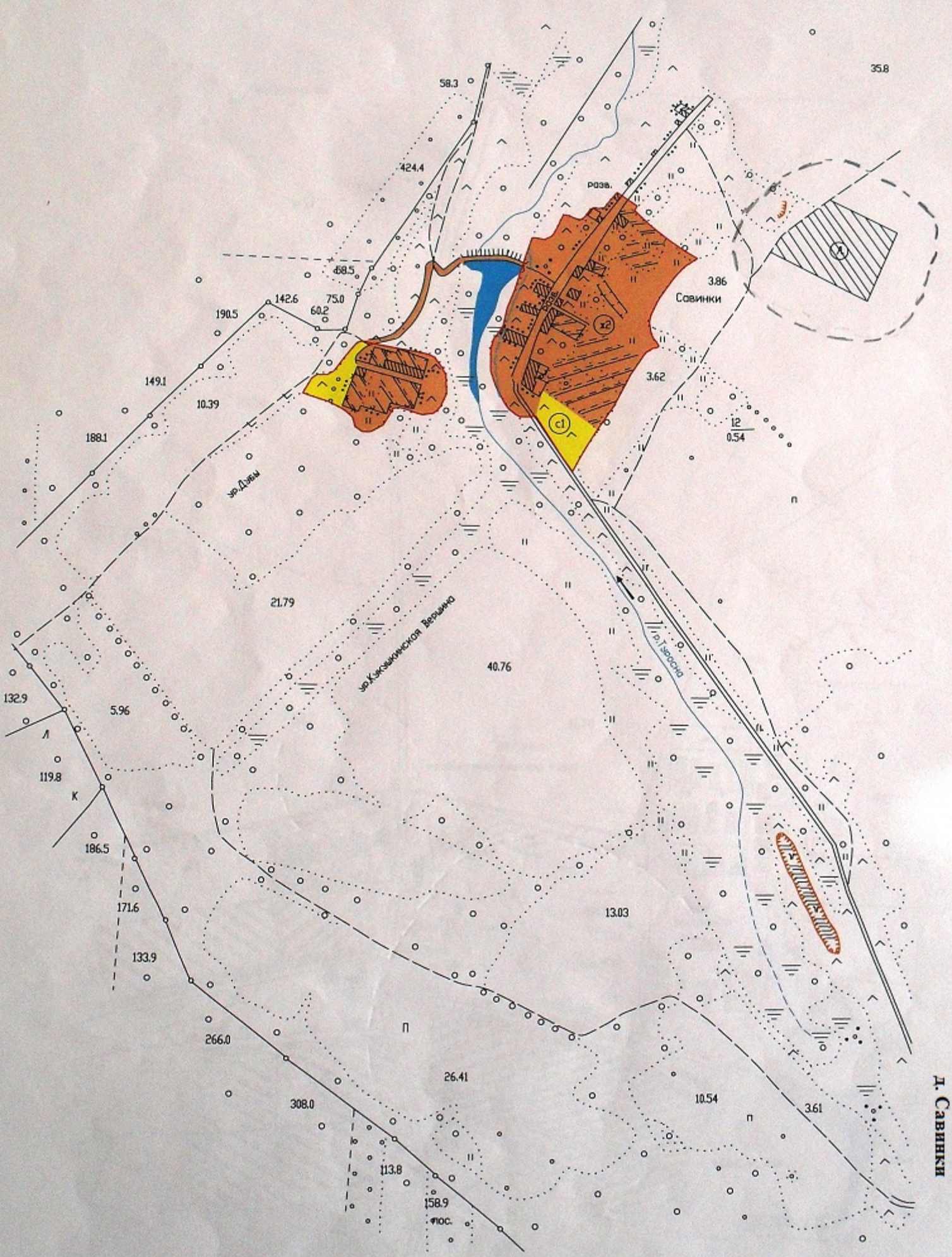
58.3
35.8
424.4
разв.
68.5
142.6
75.0
60.2
190.5
3.86
Савинки
149.1
10.39
3.62
188.1
12
0.54
ур.Дубы
21.79
ур.Кукшинская Верхина
40.76
р.Грязоха
132.9
5.96
119.8
186.5
171.6
133.9
13.03
266.0
26.41
308.0
10.54
3.61
113.8
158.9
фюс.

д. Савинки

д. Филинка

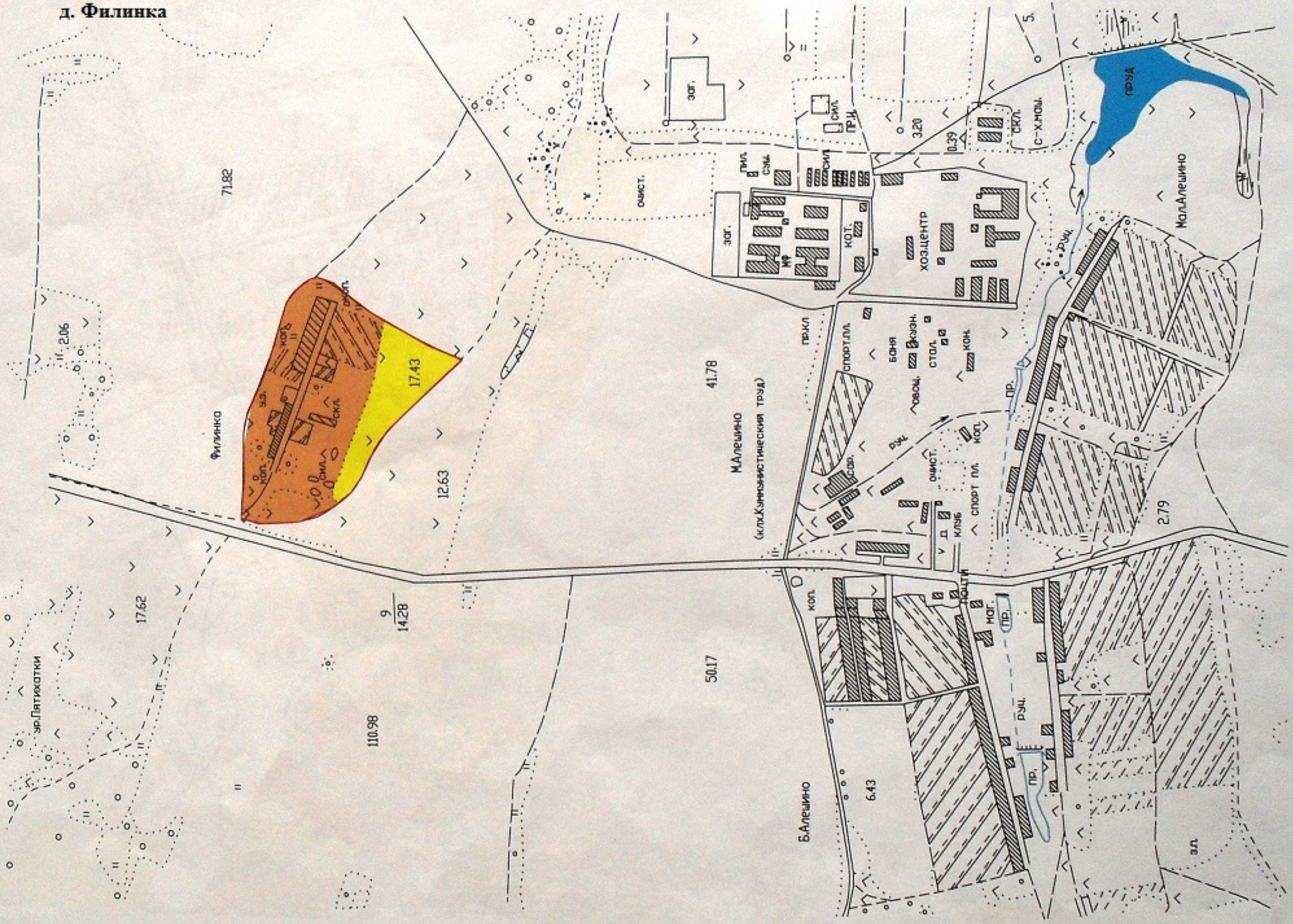
Филинка
М.Алешино
(хлх.Коммунистический труд)
Б.Алешино
Мол.Алешино
Эр.Пятихатки
пруд
хоз.центр
кот.
эог.
очист.
с-х.мол.
скл.
спорт.пл.
баня
кузн.
столл.
конн.
клуб
почта
мог.
пр.
руч.
пр.кл
17.43
12.63
41.78
50.17
110.98
71.82
17.62
2.06
2.79
6.43
3.20
0.39
9
14.28

с. Беклемищево

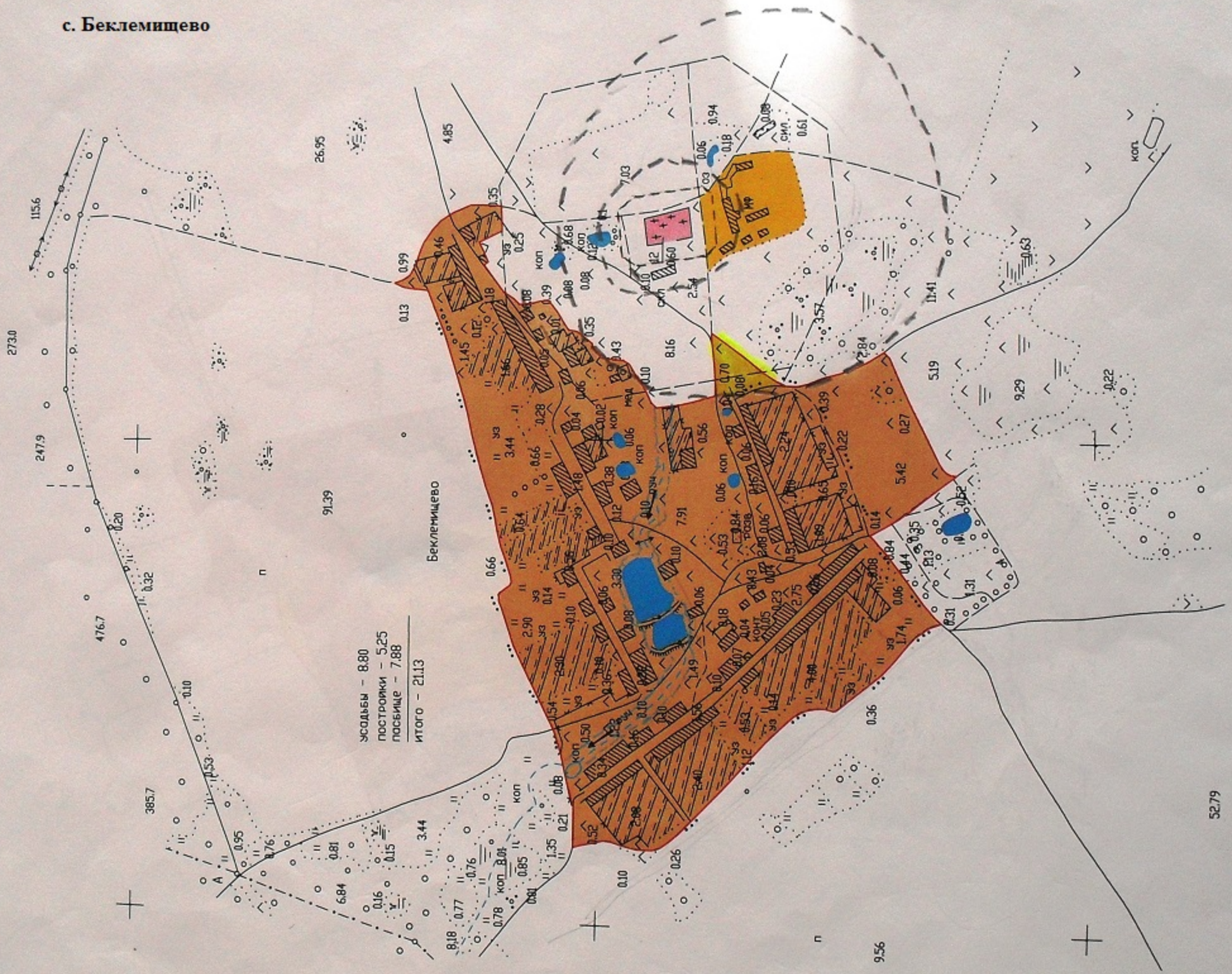

д. Житное

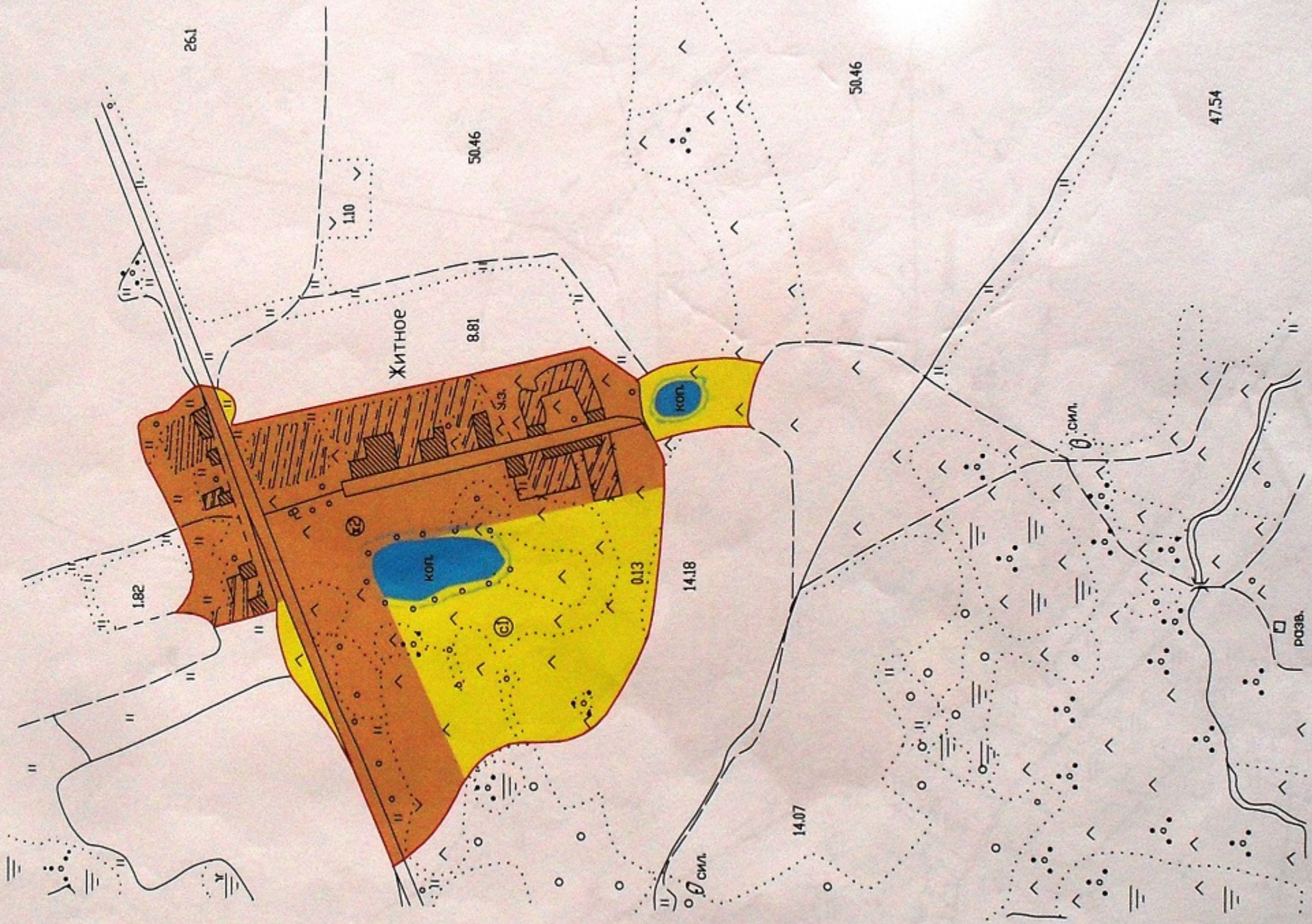
26.1
1.10
50.46
Житное
8.81
50.46
47.54
1.82
коп.
коп.
0.13
14.18
14.07
сил.
сил.
розв.

д. Изборово

71.57
53.50
8.08
6.15
171.0
235.4
38.25
Изборово
СКЛ. РОЗН.
ЗОГ.
ЗОГ.
МФ
С2
УЗ.
УЗ.
УЗ.
УЗ.
ЯРЫ
КОН.
ПР.
РЕК.
С1
Х2
КОП.

д. Ильинка

р.Теша
р.Теша
р.Теша
Ильинка
Новосёлки
ЗОТ
66.53
0.40
1.42
18.50
0.28
0.18
4.98
2.24
6.68
7.10
8.03
1.00
13.25
5.81
22.50
119.1
394.5
60.32
2.60
3.25
8.70
42.27
2.81
2.58

д. Матчино

Матчино
котлован
236,9
163,1
160,8
91,7
244,2
83,9
118,0
240,0
369,6
343,3
335,6
29
233,3
185,2
177,3
175,2
99,9
172,8
274,5
214,0
138,4
32,96
1,57
3,26
9,59
8,20
25,65
19,28
31,80

Новоселки
р.Теча
УСАДЬБЫ-3.60
ПОСТРОЙКИ
ПАСТБИЩЕ-0.28
ИТОГО-3.88
27.90
1.48
3.28
6.68
4.98
7.10
8.70
0.27
0.14
2.60
5.81
0.22
0.24
0.07
0.20
0.08
0.92
0.21
3.36
0.48
0.44
0.34
1.88
3.76
0.86
0.26
0.16
0.39
0.22
0.24
0.18
0.19
1.35
0.31
0.10
0.37
0.18
0.38
0.12
0.11
0.66
0.20
0.32
394.5
119.7
183.1
192.5
381.6
254.2
215.1
50
3.88
22.50

с. Новоселки

с. Подкопаево

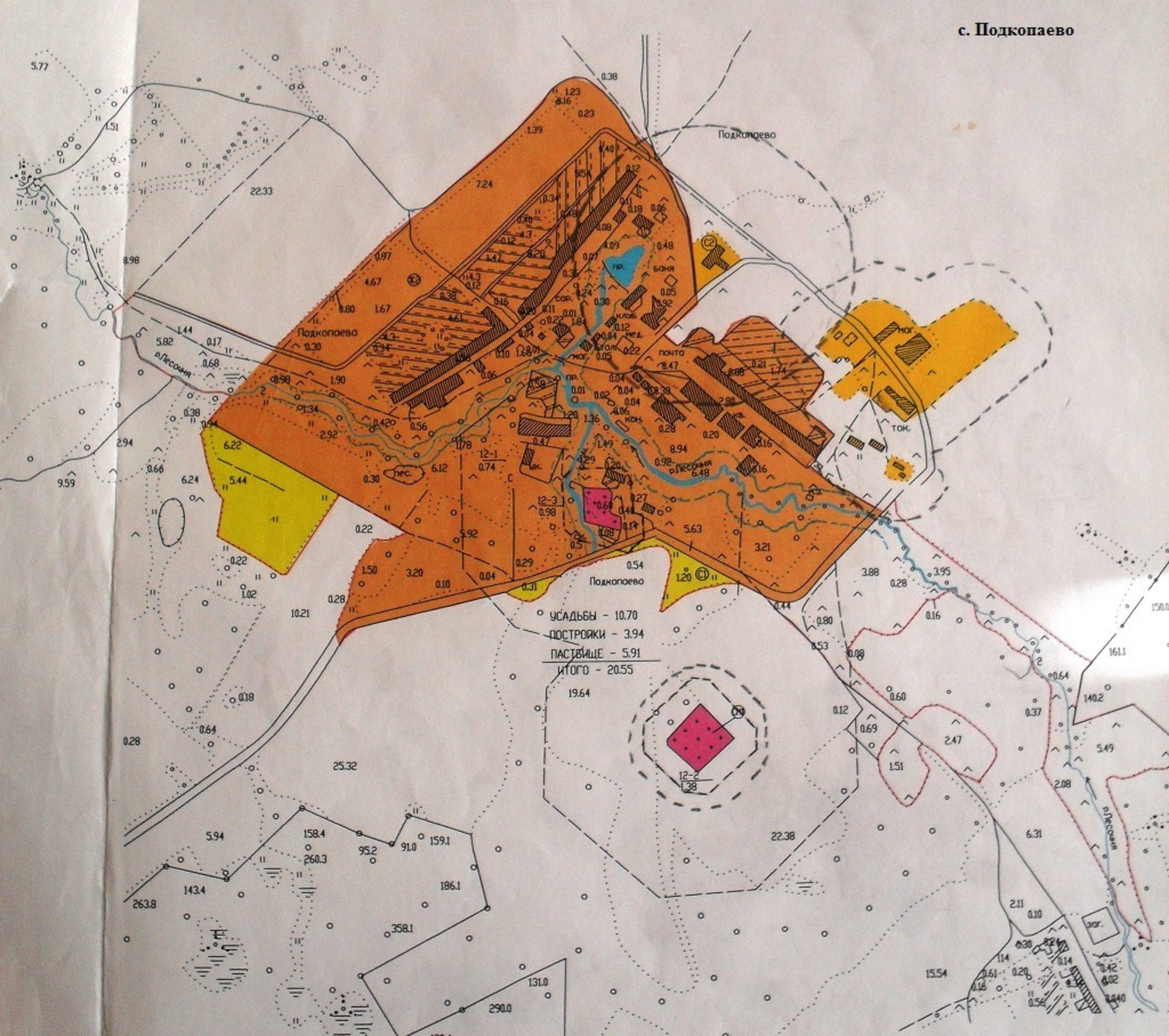

с. Силино

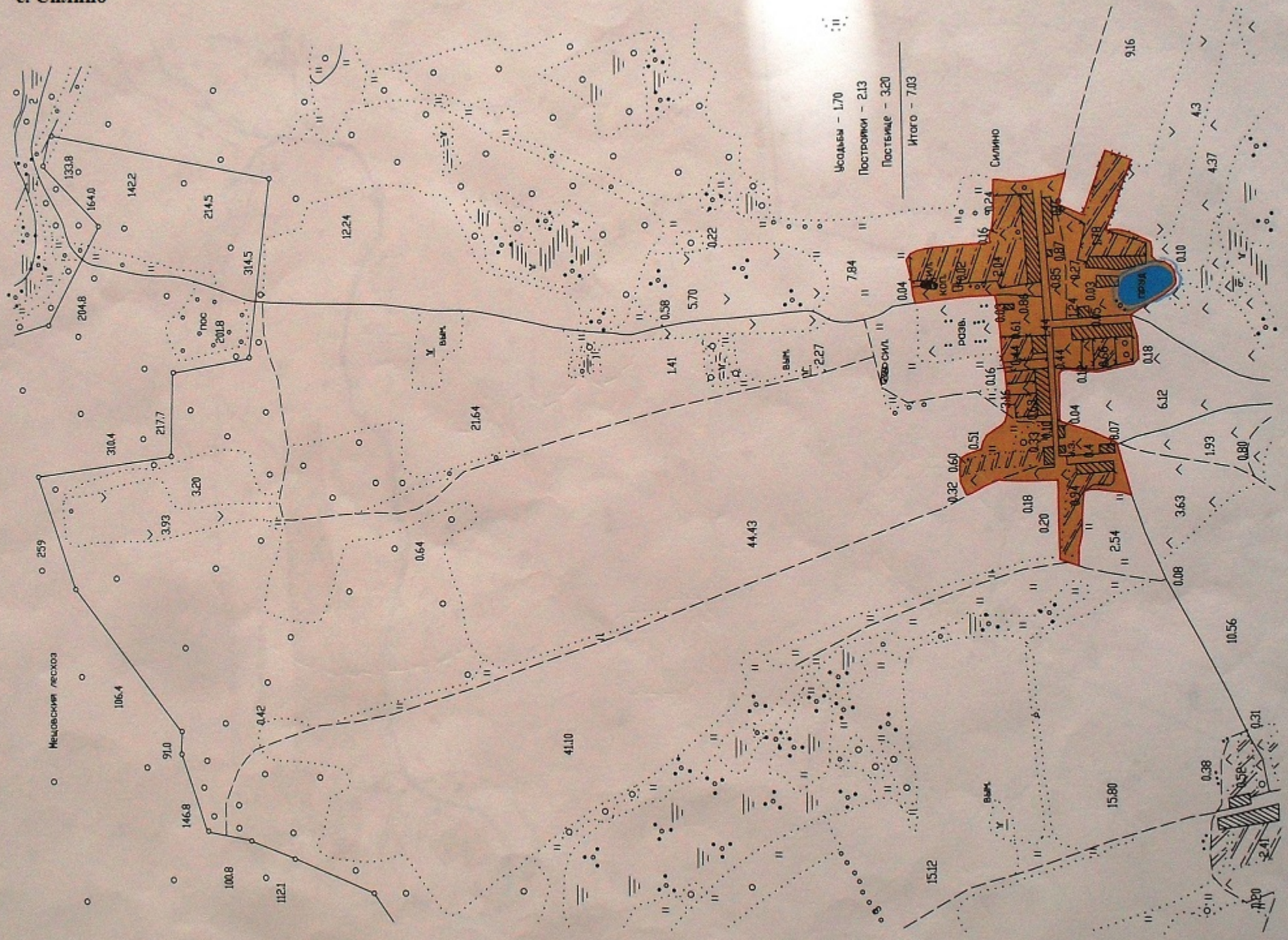
Усадьбы – 1,70
Постройки – 2,13
Пастбище – 3,20
Итого – 7,03
Силино
Мещовский лесхоз

д. Синий Колодезь

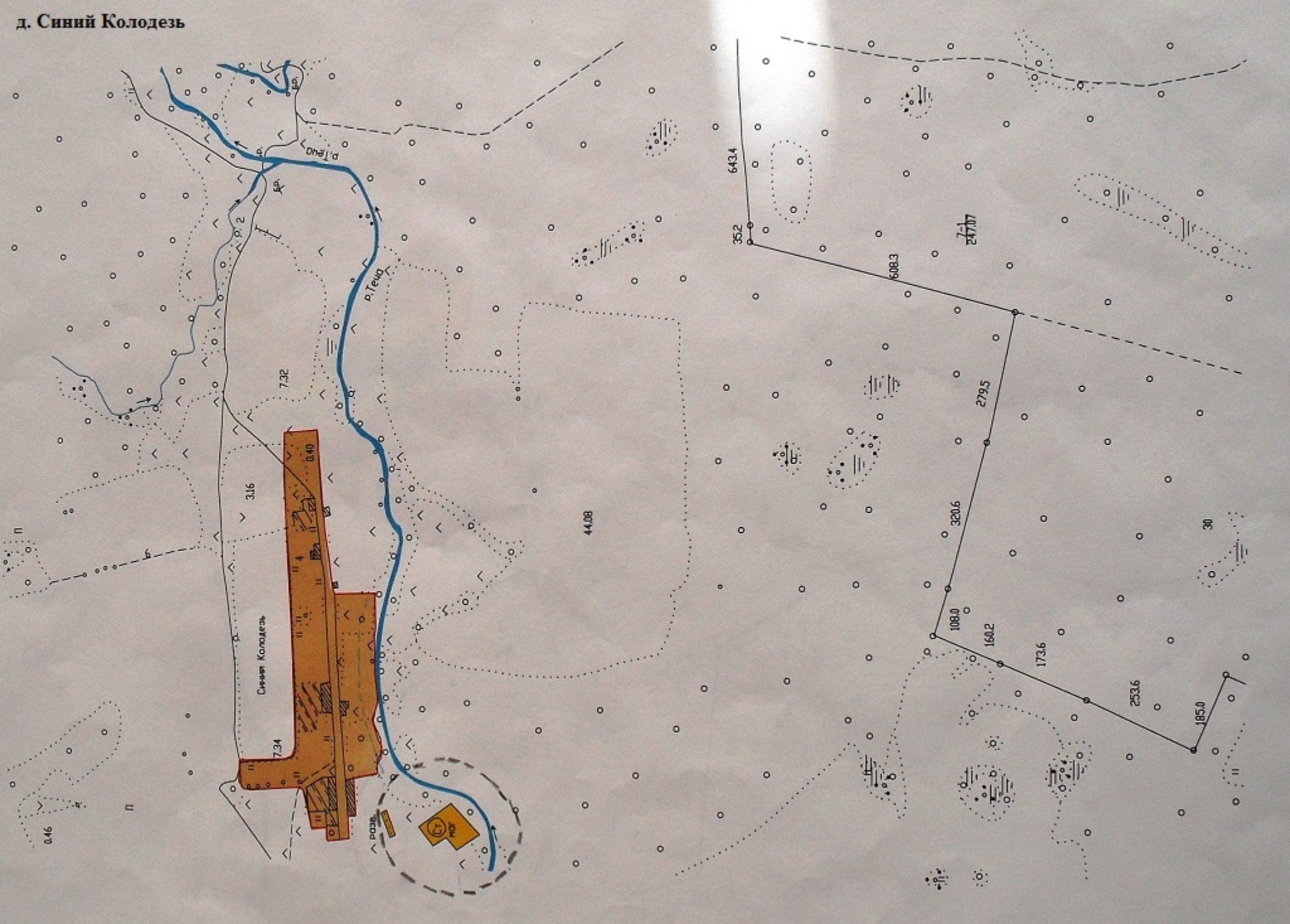

д. Тюфинь

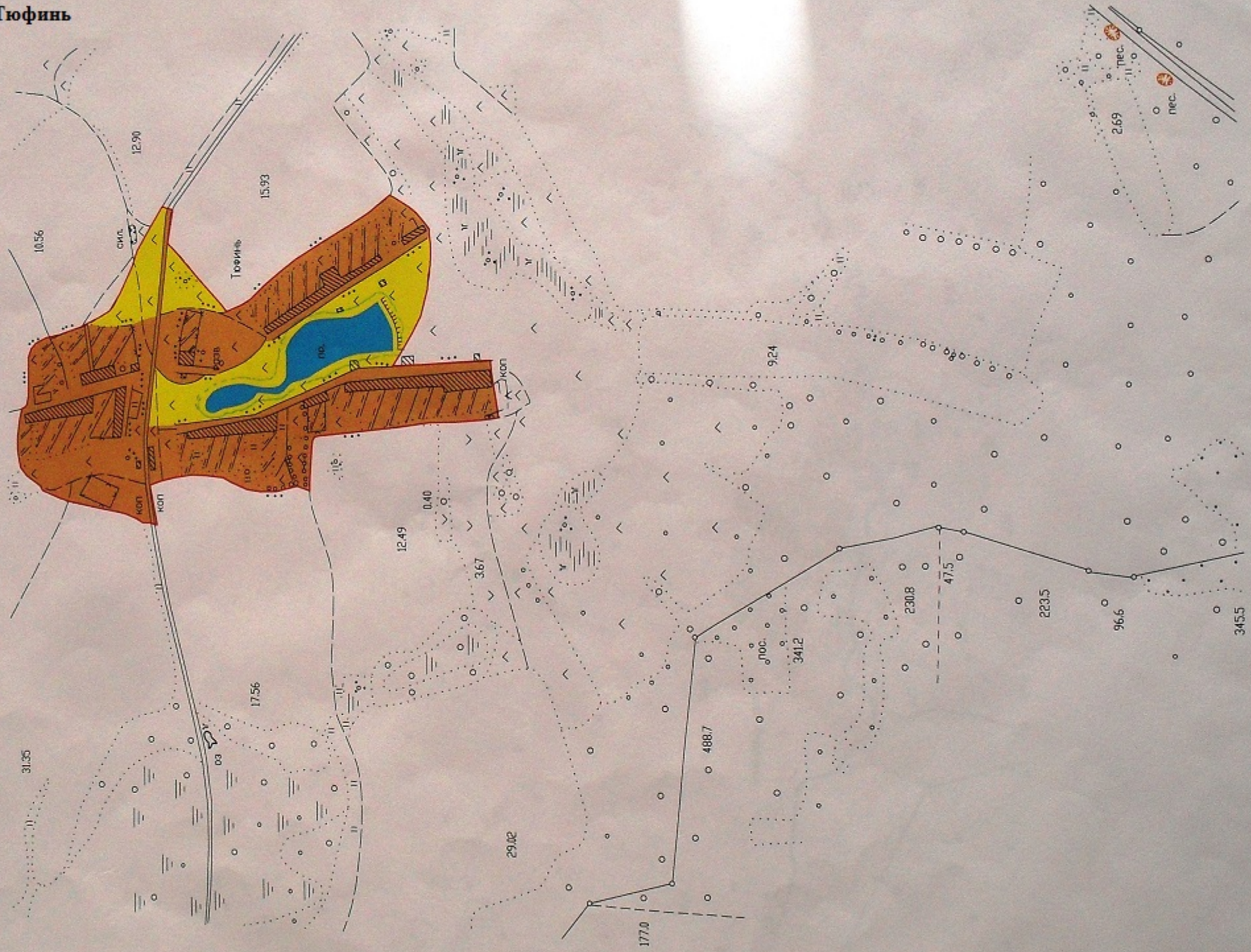
12.90
15.93
10.56
сил.
Тюфинь
пр.
газ.
коп
коп
коп
12.49
0.40
3.67
17.56
31.35
03
29.02
177.0
488.7
9.24
пос.
341.2
230.8
47.5
223.5
96.6
345.5
2.69
пес.
пес.

д. Фоминская Дача

д. Хламово

р.Теча
Хламово
47.02
8.38
2.4
43.60
19.8
212.0
120.1
196.1
185.6
84.37
12.78
10.27
1.76
бр.
бр.
бр.
ИФ
ЗОГ
П
П

д. Щевелевка

Щевелевка
р.Олымпико
р.Олымпико
ул. Клыминск
ГОК
Розв.
скл.
44.38
4.70
1.04
3.28
1.64
30.41
36.52
2.89
43.62
44.43
28.76
7.97
1.71
14.61
10.20
2.00
1.28
81.4
168.3
71.0
85.5
119.0
87.2
175.0
130.0
160.0
04.2
235.1
265.6
919

д. Шеметовое

Шеметовое
Пруд
Пруд
Пруд

д. Гаврики

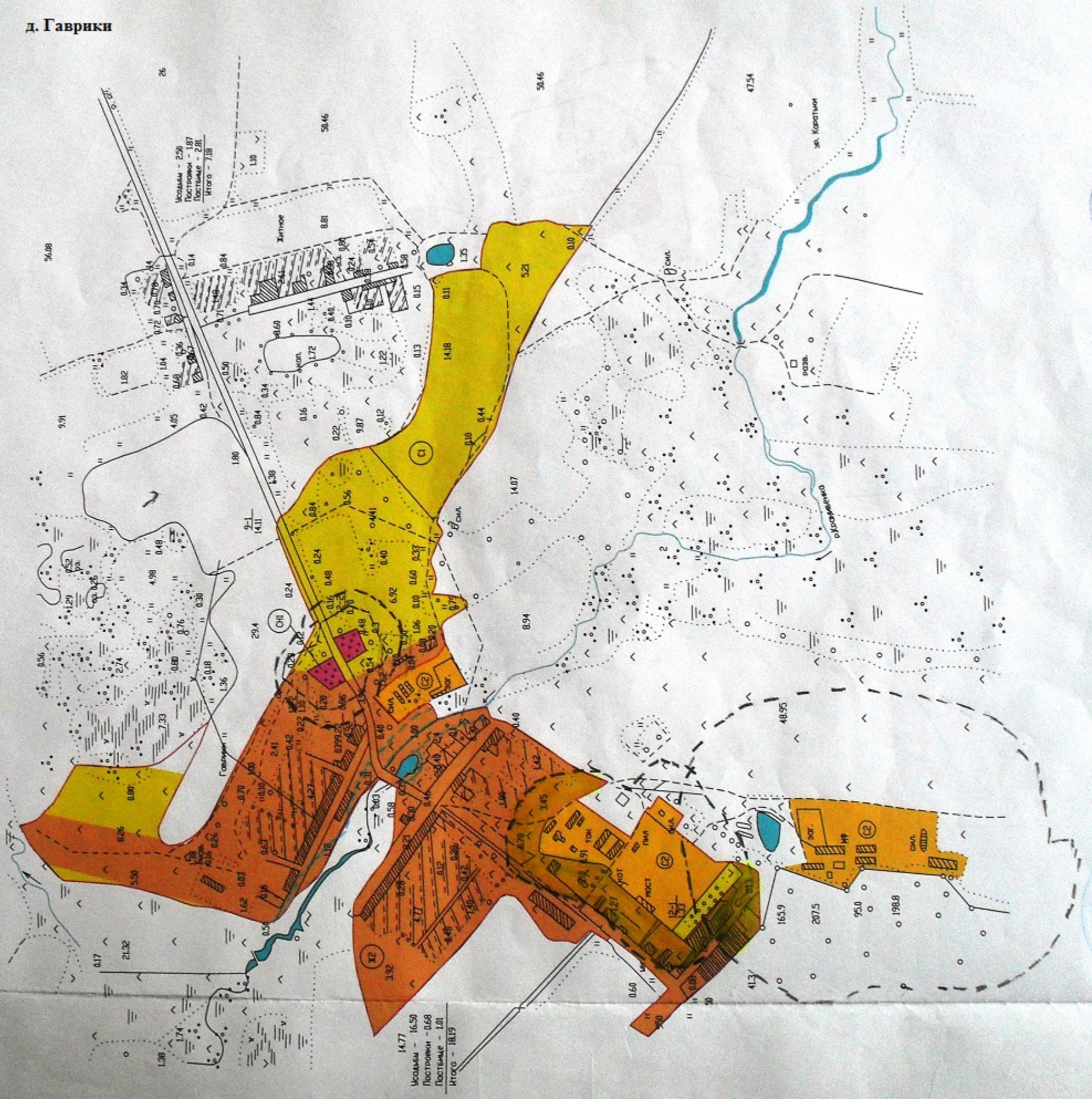
Усадьбы - 2.50
Постройки - 1.87
Поставцы - 2.81
Итого - 7.18
Житное
Гаврики
р. Коростыня
р. Коростынка
Усадьбы - 16.50
Постройки - 0.68
Поставцы - 1.01
Итого - 18.19

д. Алешино

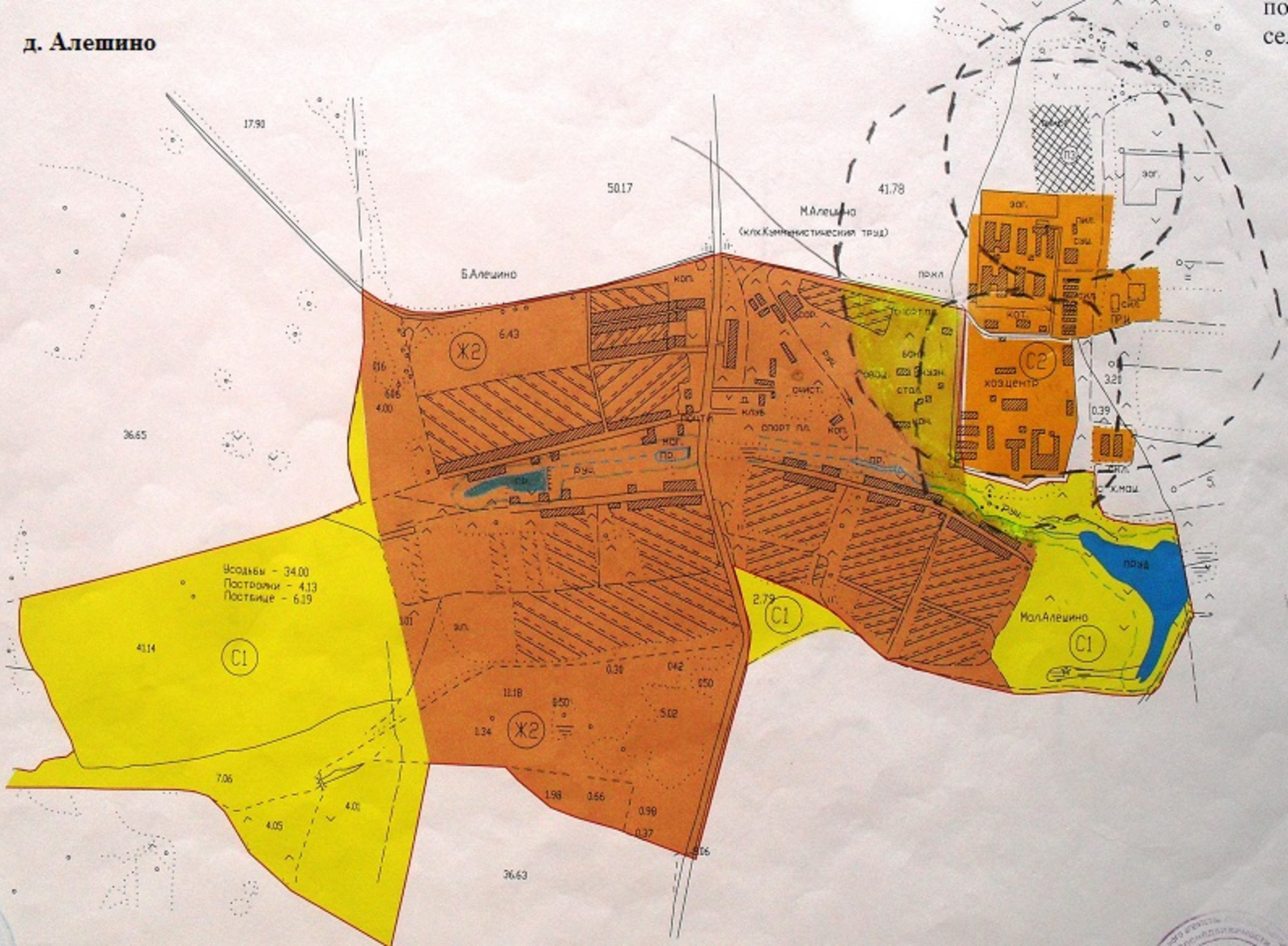
Б.Алешино
М.Алешино
(клк.Коммунистическая труд)
Мал.Алешино
Усадьбы - 34.00
Постройки - 4.13
Поствище - 6.19
Ж2
С1
С2
хозцентр
клуб
спорт пл.
пруд
17.90
50.17
41.78
6.43
36.65
36.63
4.14
7.06
4.05
4.01
2.79
12.18
5.02
3.21
0.39

д. Александровка,
Поливалово