

**ДОКУМЕНТАЦИЯ ПО ПЛАНИРОВКЕ ТЕРРИТОРИИ ДЛЯ
РАЗМЕЩЕНИЯ ЛИНЕЙНОГО ОБЪЕКТА**

**«Уличные газопроводы с. Подкопаево Мещовского
района»**

ПРОЕКТ ПЛАНИРОВКИ ТЕРРИТОРИИ

ОСНОВНАЯ ЧАСТЬ

Том 1

Инд. № подл.	
Подп. и дата	
Взам. инв. №	

**ДОКУМЕНТАЦИЯ ПО ПЛАНИРОВКЕ ТЕРРИТОРИИ ДЛЯ
РАЗМЕЩЕНИЯ ЛИНЕЙНОГО ОБЪЕКТА**

**«Уличные газопроводы с. Подкопаево Мещовского
района»**

**ПРОЕКТ ПЛАНИРОВКИ ТЕРРИТОРИИ
ОСНОВНАЯ ЧАСТЬ**

Том 1



Генеральный директор


Сварчевская О.Ю. /

Инд. № подл.	Взам. инв. №
Подп. и дата	

Обозначение	Наименование	Примечание (стр.)
1/ИП-2024/8-ДПТ-СД	Состав документации по планировке территории	3
Раздел 1 «Проект планировки территории. Графическая часть»		
1/ИП-2024/8-ДПТ-ППТ1-1	Чертеж красных линий. Чертеж границ зон планируемого размещения линейного объекта	5
Раздел 2 «Положение о размещении линейного объекта»		
1/ИП-2024/8-ДПТ-ППТ1-ПЗ	Пояснительная записка	13

Согласовано	

Взам. инв. №	
Подп. и дата	
Инв. № подл.	

						1/ИП-2024/8-ДПТ-ППТ1-С		
Изм.	Кол.уч	Лист	№	Подп.	Дата			
Содержание						Стадия	Лист	Листов
						П	1	1
						 ОБЩЕСТВО С ОГРАНИЧЕННОЙ ОТВЕТСТВЕННОСТЬЮ АТЛАС-КАЛУГА		
						Гл. инженер Сварчевская		
						04.24		

Номер тома	Обозначение	Наименование	Примечание
1	1/ИП-2024/8-ДПТ-ППТ1	Проект планировки территории. Основная часть	
2	1/ИП-2024/8-ДПТ-ППТ2	Проект планировки территории. Материалы по обоснованию.	
3	1/ИП-2024/8-ДПТ-ПМТ1	Проект межевания территории. Основная часть	
4	1/ИП-2024/8-ДПТ-ПМТ2	Проект межевания территории. Материалы по обоснованию.	

Согласовано	

Взам. инв. №	
Подп. и дата	

Инв. № подл.	

Изм.	Кол.уч.	Лист	№	Подп.	Дата
Гл. инженер		Сварчевская			04.24

<i>1/ИП-2024/8-ДПТ-СД</i>					
---------------------------	--	--	--	--	--

<i>Состав документации по планировке территории</i>		Стадия	Лист	Листов
		П	1	1

	ОБЩЕСТВО С ОГРАНИЧЕННОЙ ОТВЕТСТВЕННОСТЬЮ	
	АТЛАС-КАЛУГА	

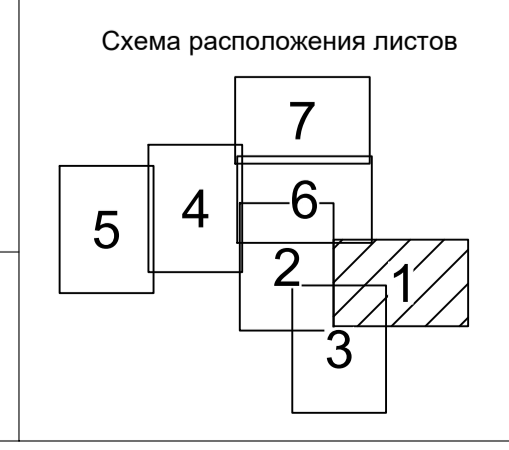
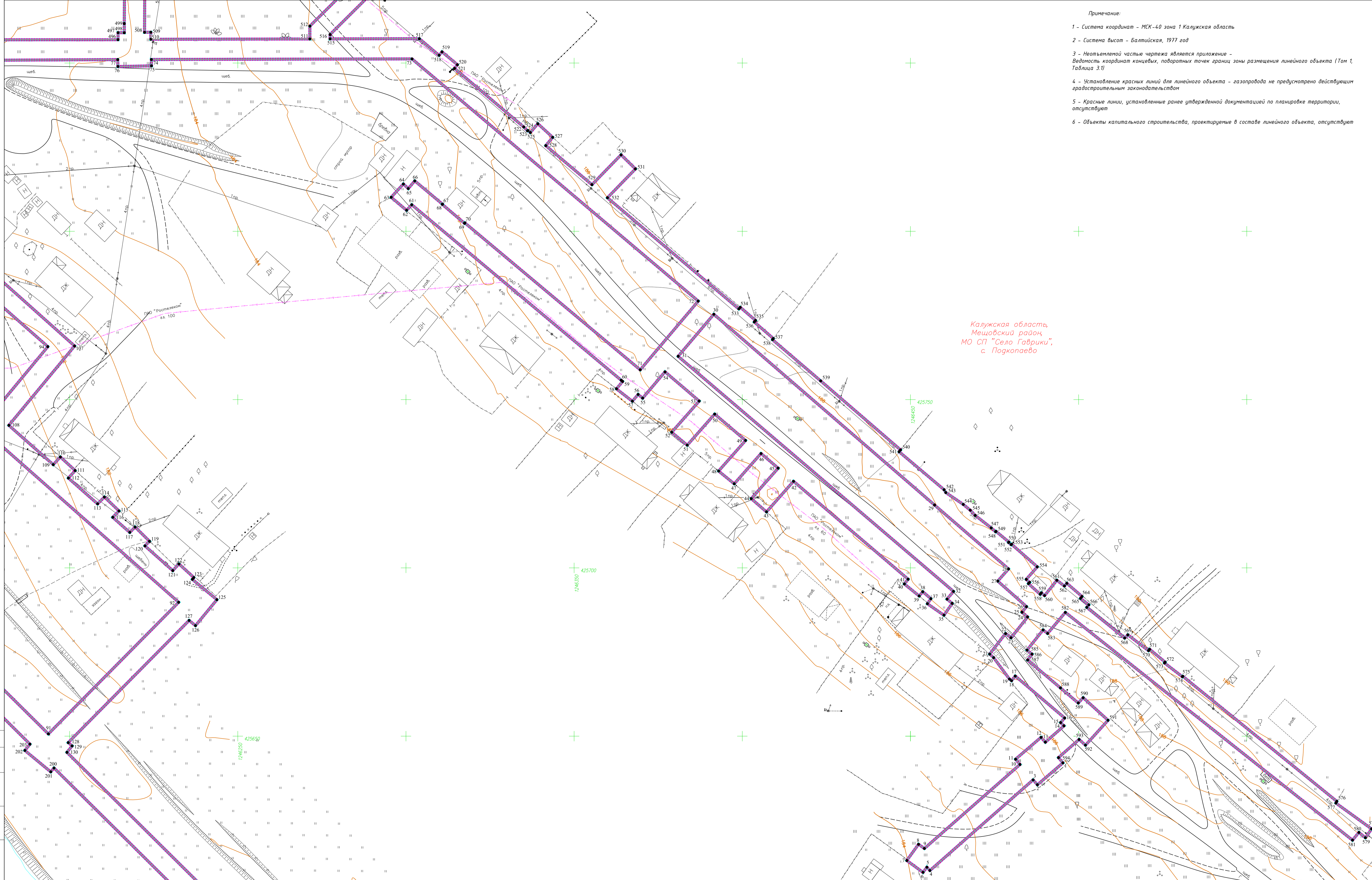
**Раздел 1 «Проект планировки территории.
Графическая часть»**

Инв. № подл.	Подп. и дата	Взам. инв. №

Примечание:

- 1 - Система координат - МСК-40 зона 1 Калужская область
- 2 - Система высот - Балтийская, 1977 год
- 3 - Неотъемлемой частью чертежа является приложение - Ведомость координат концевых, поворотных точек границ зоны размещения линейного объекта (Том 1, Таблица 3.1)
- 4 - Установление красных линий для линейного объекта - газопровода не предусмотрено действующим градостроительным законодательством
- 5 - Красные линии, установленные ранее утвержденной документацией по планировке территории, отсутствуют
- 6 - Объекты капитального строительства, проектируемые в составе линейного объекта, отсутствуют

Калужская область,
Мещовский район,
МО СП "Село Гаврики",
с. Подкопаево

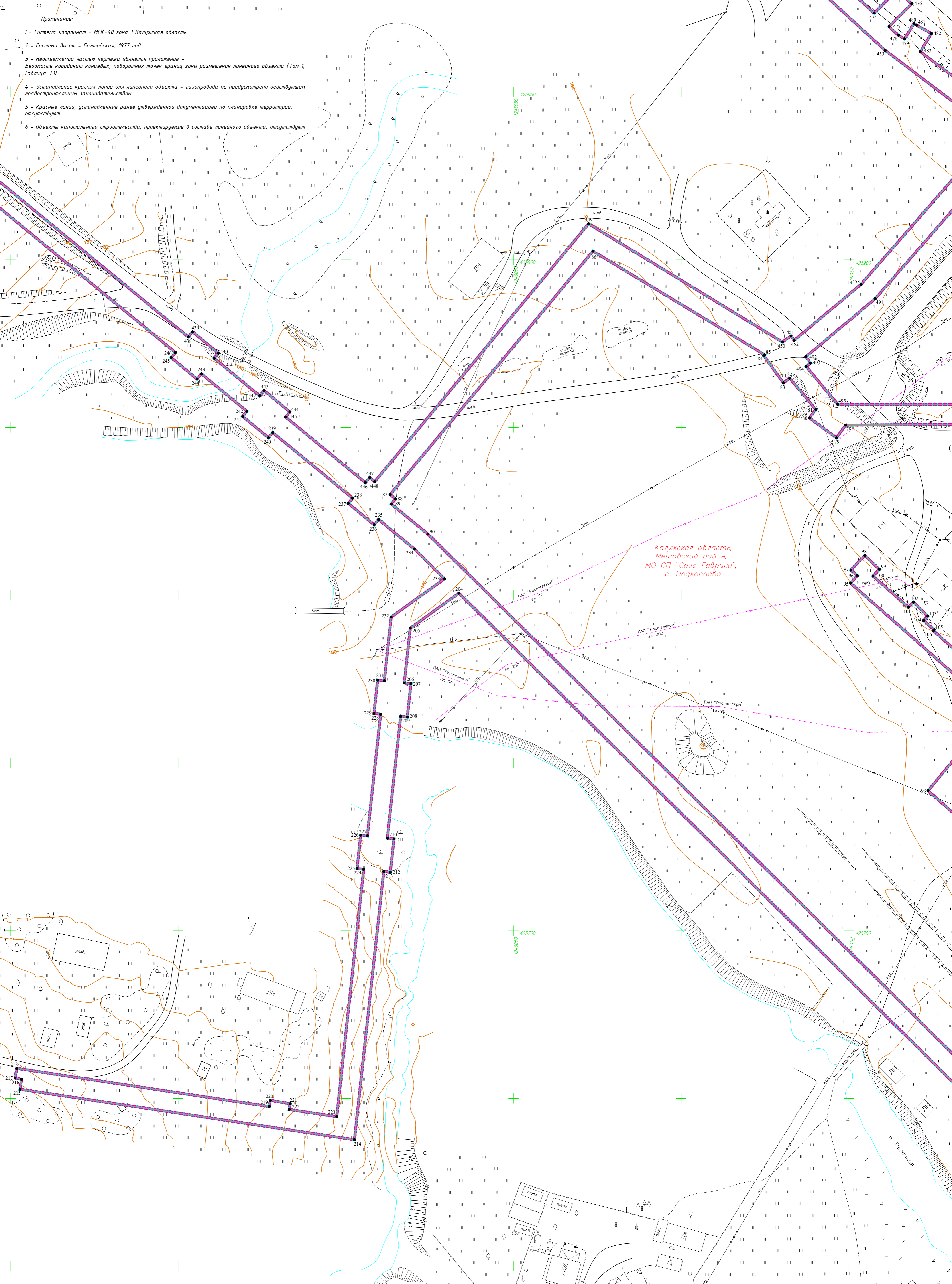


- Условные обозначения**
- граница зоны планируемого размещения линейного объекта, поворотные точки и их номера
 - граница территории, в отношении которой осуществляется подготовка проекта планировки территории
 - граница планируемого элемента планировочной структуры (территория, предназначенная для размещения линейного объекта)
 - существующая воздушная ЛЭП-10кВ
 - существующая воздушная ЛЭП-0,4кВ
 - существующая кабельная линия связи

				1/ИП-2024/8-ДПТ-ППТ-1-1		
				Документация по планировке территории для размещения линейного объекта: «Уличное газопровода с. Подкопаево Мещовского района»		
Изм.	Кол. уч.	Лист № док.	Подп.	Дата	Стадия	Лист
					П	1
				Проект планировки территории Основная часть		
Разработал	Инженер А.П.	04.24	Чертеж красных линий. Чертеж границ зон планируемого размещения линейного объекта. Масштаб 1:500			
Гл. инженер	Сборчевская О.В.	04.24				
Ген. директор	Сборчевская О.В.	04.24				
				АТЛАС-КАЛУГА		

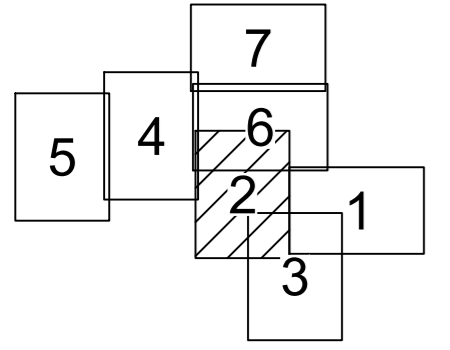
Примечание:

- 1 - Система координат - МСК-40 зона 1 Калужская область
- 2 - Система высот - Балтийская, 1977 год
- 3 - Неотъемлемой частью чертежа является приложение - Ведомость координат конечных, поворотных точек грани зоны размещения линейного объекта (Том 1, Таблица 3.1)
- 4 - Установление красных линий для линейного объекта - газопровода не предусмотрено действующим градостроительным законодательством
- 5 - Красные линии, установленные ранее утвержденной документацией по планировке территории, отсутствуют
- 6 - Объекты капитального строительства, проектируемые в составе линейного объекта, отсутствуют



Калужская область,
Мещовский район,
МО СП "Село Габрики",
с. Подкопаево

Схема расположения листов

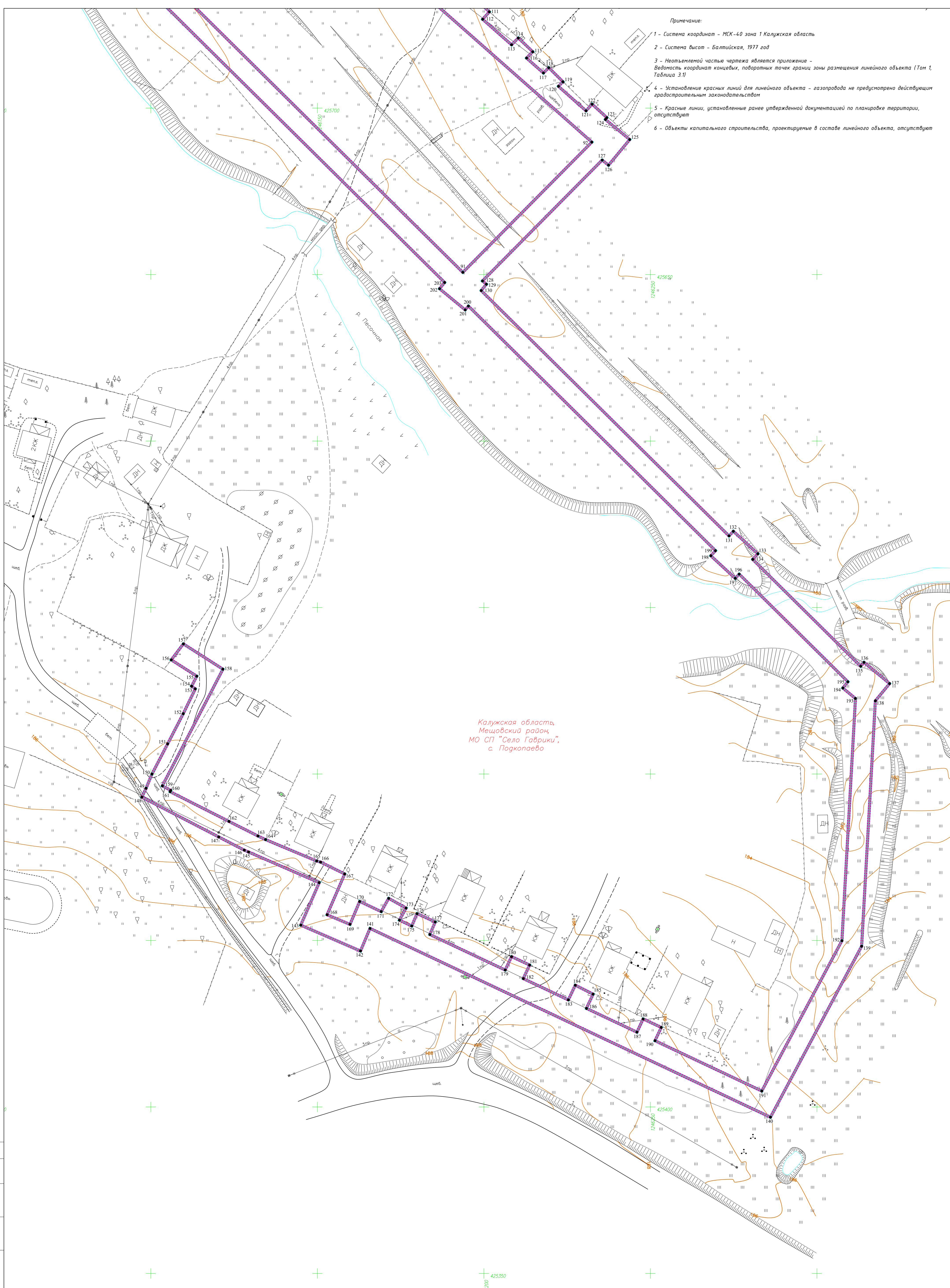


Условные обозначения

- граница зоны планируемого размещения линейного объекта, поворотные точки и их номера
- граница территории, в отношении которой осуществляется подготовка проекта планировки территории
- граница планируемого элемента планировочной структуры (территория, предназначенная для размещения линейного объекта)
- существующая воздушная ЛЭП-10кВ
- существующая воздушная ЛЭП-0,4кВ
- существующая кабельная линия связи

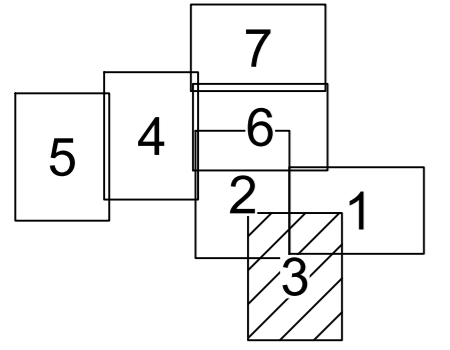
Изм. Кол. уч.				Лист № док.				Подп.				Дата			
<p>1/ИП-2024/в-ДПТ-ППТ1-1</p> <p>Документация по планировке территории для размещения линейного объекта: «Уличная газопроводы с. Подкопаево Мещовского района»</p> <p>Проект планировки территории Основная часть</p> <p>Стадия Лист Листов П 2 7</p> <p>Разработал Андрицкая А.П. 04.24 Гл. инженер Сварчевская О.В. 04.24 Ген. директор Сварчевская О.В. 04.24</p> <p>Чертеж красных линий. Чертеж границ зон планируемого размещения линейного объекта. Масштаб 1:500</p> <p>ООО «ТПАС-КАЛУГА» 594x841 мм</p>															

- Примечание:
- 1 - Система координат - МСК-40 зона 1 Калужская область
 - 2 - Система высот - Балтийская, 1977 год
 - 3 - Неотъемлемой частью чертежа является приложение - Ведомость координат конечных, поворотных точек границы зоны размещения линейного объекта (Том 1, Таблица 3.1)
 - 4 - Установление красных линий для линейного объекта - газопровода не предусмотрено действующим градостроительным законодательством
 - 5 - Красные линии, установленные ранее утвержденной документацией по планировке территории, отсутствуют
 - 6 - Объекты капитального строительства, проектируемые в составе линейного объекта, отсутствуют



Калужская область,
Мещовский район,
МО СП "Село Гаврики",
с. Подкопаево

Схема расположения листов



Условные обозначения

- граница зоны планируемого размещения линейного объекта, поворотные точки и их номера
- граница территории, в отношении которой осуществляется подготовка проекта планировки территории
- граница планируемого элемента планировочной структуры (территория, предназначенная для размещения линейного объекта)
- существующая воздушная ЛЭП-10кВ
- существующая воздушная ЛЭП-0.4кВ
- существующая кабельная линия связи

1/ИП-2024/в-ДПТ-ППТ1-1			
Документация по планировке территории для размещения линейного объекта: «Уличные газопроводы с. Подкопаево Мещовского района»			
Изм.	Кол. уч.	Лист № док.	Подп.
Разработал	Андреев А.П.	04.24	
Гл. инженер	Сварчевская О.В.	04.24	
Ген. директор	Сварчевская О.В.	04.24	
Проект планировки территории			Стадия
Основная часть			Лист
			Листов
			П 3 7

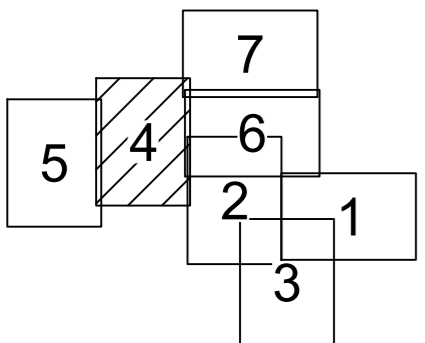
Примечание:

- 1 - Система координат - МСК-40 зона 1 Калужская область
- 2 - Система высот - Балтийская, 1977 год
- 3 - Неотъемлемой частью чертежа является приложение - Ведомость координат конечных, поворотных точек границы зоны размещения линейного объекта (Том 1, Таблица 3.1)
- 4 - Установление красных линий для линейного объекта - газопровода не предусмотрено действующим градостроительным законодательством
- 5 - Красные линии, установленные ранее утвержденной документацией по планировке территории, отсутствуют
- 6 - Объекты капитального строительства, проектируемые в составе линейного объекта, отсутствуют

Калужская область,
Мещовский район,
МО СП "Село Гаврики",
с. Подкопаево

Согласовано
Изм. № подл.
Взам. инв. №
Лист и дата
Изд. № подл.

Схема расположения листов



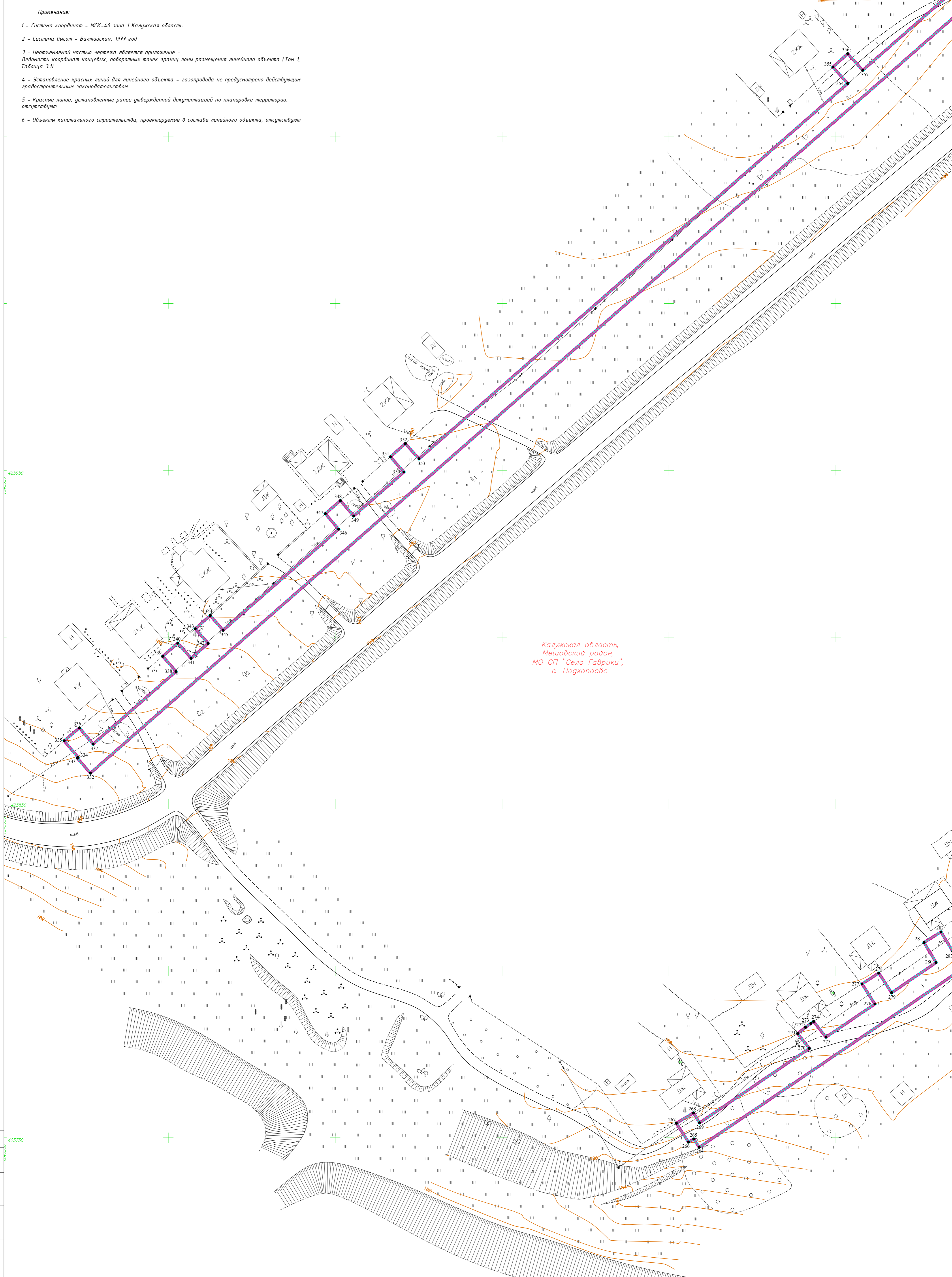
Условные обозначения

- граница зоны планируемого размещения линейного объекта, поворотные точки и их номера
- граница территории, в отношении которой осуществляется подготовка проекта планировки территории
- граница планируемого элемента планировочной структуры (территория, предназначенная для размещения линейного объекта)
- существующая воздушная ЛЭП-10кВ
- существующая воздушная ЛЭП-0.4кВ
- существующая кабельная линия связи

				1/ИП-2024/в-ДПТ-ППТ-1-1		
				Документация по планировке территории для размещения линейного объекта: «Уличная газопроводы с. Подкопаево Мещовского района»		
Изм.	Кол. уч.	Лист № док.	Подп.	Дата		
Разработка	Андрющенков А.П.	04.24				
Гл. инженер	Сварчевская О.В.	04.24				
Ген. директор	Сварчевская О.В.	04.24				
				Проект планировки территории Основная часть		
				Стадия	Лист	Листов
				П	4	7
				Общество с ограниченной ответственностью ТПАС-КАЛУГА 594x841 мм		

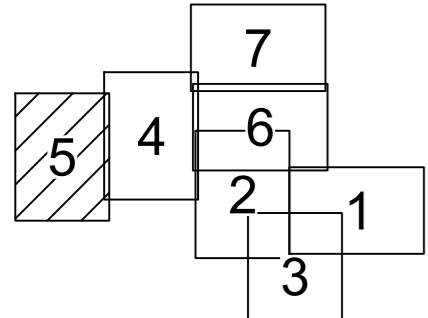
Примечание:

- 1 - Система координат - МСК-40 зона 1 Калужская область
- 2 - Система высот - Балтийская, 1977 год
- 3 - Неотъемлемой частью чертежа является приложение - Ведомость координат конечных, поворотных точек граници зоны размещения линейного объекта (Том 1, Таблица 3.1)
- 4 - Установление красных линий для линейного объекта - газопровода не предусмотрено действующим градостроительным законодательством
- 5 - Красные линии, установленные ранее утвержденной документацией по планировке территории, отсутствуют
- 6 - Объекты капитального строительства, проектируемые в составе линейного объекта, отсутствуют



Калужская область,
Мещовский район,
МО СП "Село Гаврики",
с. Подкопаево

Схема расположения листов



Условные обозначения

- граница зоны планируемого размещения линейного объекта, поворотные точки и их номера
- граница территории, в отношении которой осуществляется подготовка проекта планировки территории
- граница планируемого элемента планировочной структуры (территория, предназначенная для размещения линейного объекта)
- существующая воздушная ЛЭП-10кВ
- существующая воздушная ЛЭП-0.4кВ
- существующая кабельная линия связи

				1/ИП-2024/в-ДПТ-ППТ-1		
				Документация по планировке территории для размещения линейного объекта: «Уличная газопроводы с. Подкопаево Мещовского района»		
Изм.	Кол. уч.	Лист № док.	Подп.	Дата		
					Проект планировки территории	Стадия
					Основная часть	Лист
						Листов
					П	5
						7
Разработал	Андрющенков А.П.	04.24				
Гл. инженер	Сварчевская О.В.	04.24				
Ген. директор	Сварчевская О.В.	04.24				

Примечание:

- 1 - Система координат - МСК-40 зона 1 Калужская область
- 2 - Система высот - Балтийская, 1977 год
- 3 - Неотъемлемой частью чертежа является приложение - Ведомость координат конечных, поворотных точек границ зоны размещения линейного объекта (Том 1, Таблица 3.1)
- 4 - Установление красных линий для линейного объекта - газопровода не предусмотрено действующим градостроительным законодательством
- 5 - Красные линии, установленные ранее утвержденной документацией по планировке территории, отсутствуют
- 6 - Объекты капитального строительства, проектируемые в составе линейного объекта, отсутствуют

Калужская область,
Мещовский район,
МО СП "Село Габрики",
с. Подкопаево

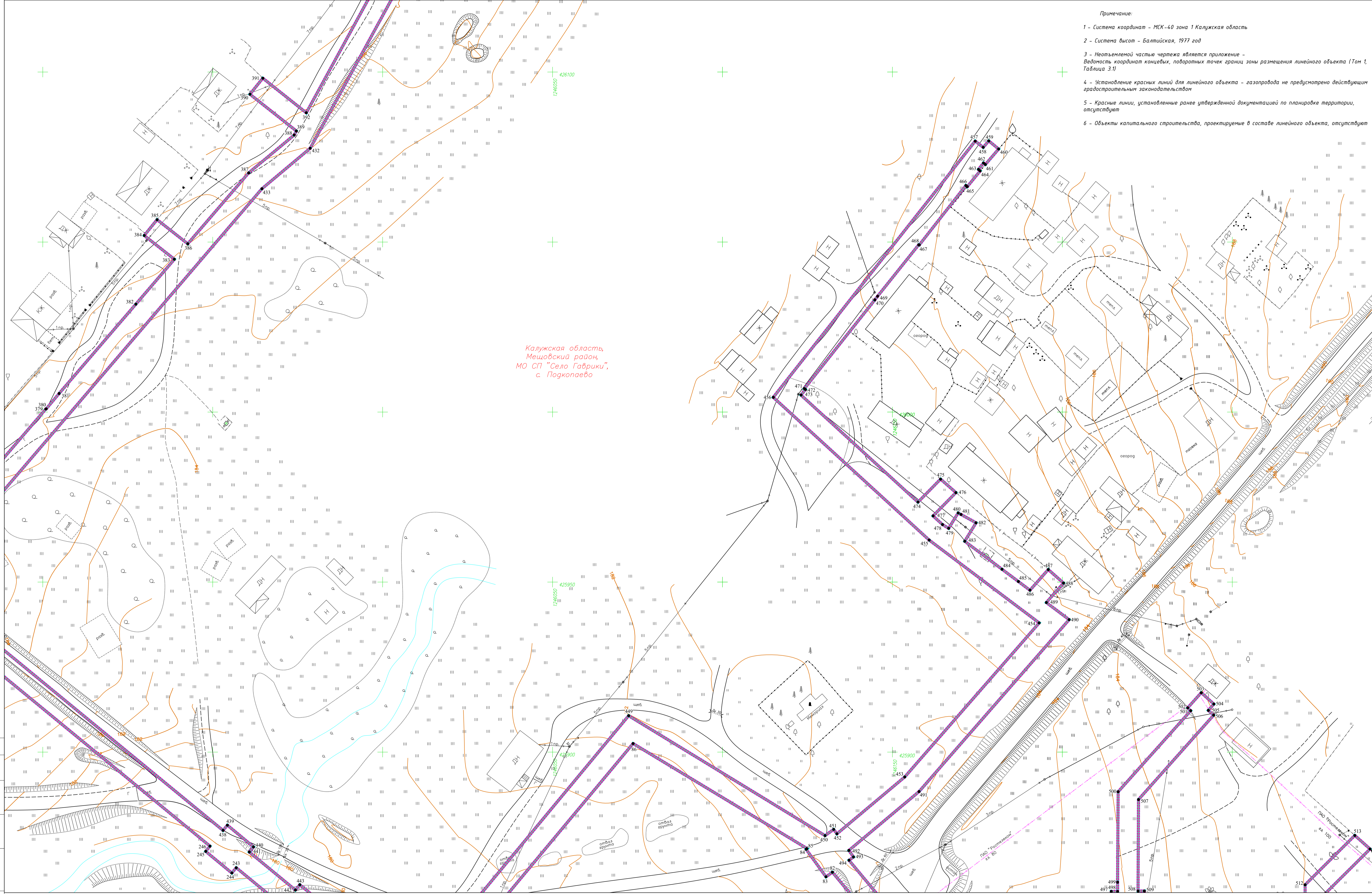
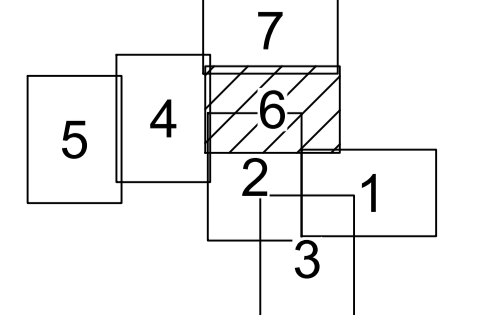


Схема расположения листов



Условные обозначения

- граница зоны планируемого размещения линейного объекта, поворотные точки и их номера
- граница территории, в отношении которой осуществляется подготовка проекта планировки территории
- граница планируемого элемента планировочной структуры (территория, предназначенная для размещения линейного объекта)
- существующая воздушная ЛЭП-10кВ
- существующая воздушная ЛЭП-0.4кВ
- существующая кабельная линия связи

				1/ИП-2024/8-ДПТ-ППТ1-1		
				Документация по планировке территории для размещения линейного объекта: «Уличное газопровод с. Подкопаево Мещовского района»		
Изм.	Кол. уч.	Лист № док.	Подп.	Дата	Стадия	Лист
					П	6
						7
Разработал: Андреевский А.П. 04.24 Гл. инженер: Сварчевская О.В. 04.24 Ген. директор: Сварчевская О.В. 04.24				Чертеж красных линий. Чертеж границ зон планируемого размещения линейного объекта. Масштаб 1:500		

Примечание:

- 1 - Система координат - МСК-40 зона 1 Калужская область
- 2 - Система высот - Балтийская, 1977 год
- 3 - Неотъемлемой частью чертежа является приложение - Ведомость координат конечных, поворотных точек границ зоны размещения линейного объекта (Том 1, Таблица 3.1)
- 4 - Установление красных линий для линейного объекта - газопровода не предусмотрено действующим градостроительным законодательством
- 5 - Красные линии, установленные ранее утвержденной документацией по планировке территории, отсутствуют
- 6 - Объекты капитального строительства, проектируемые в составе линейного объекта, отсутствуют

Калужская область,
Мещовский район,
МО СП "Село Габрики",
с. Подкопаево

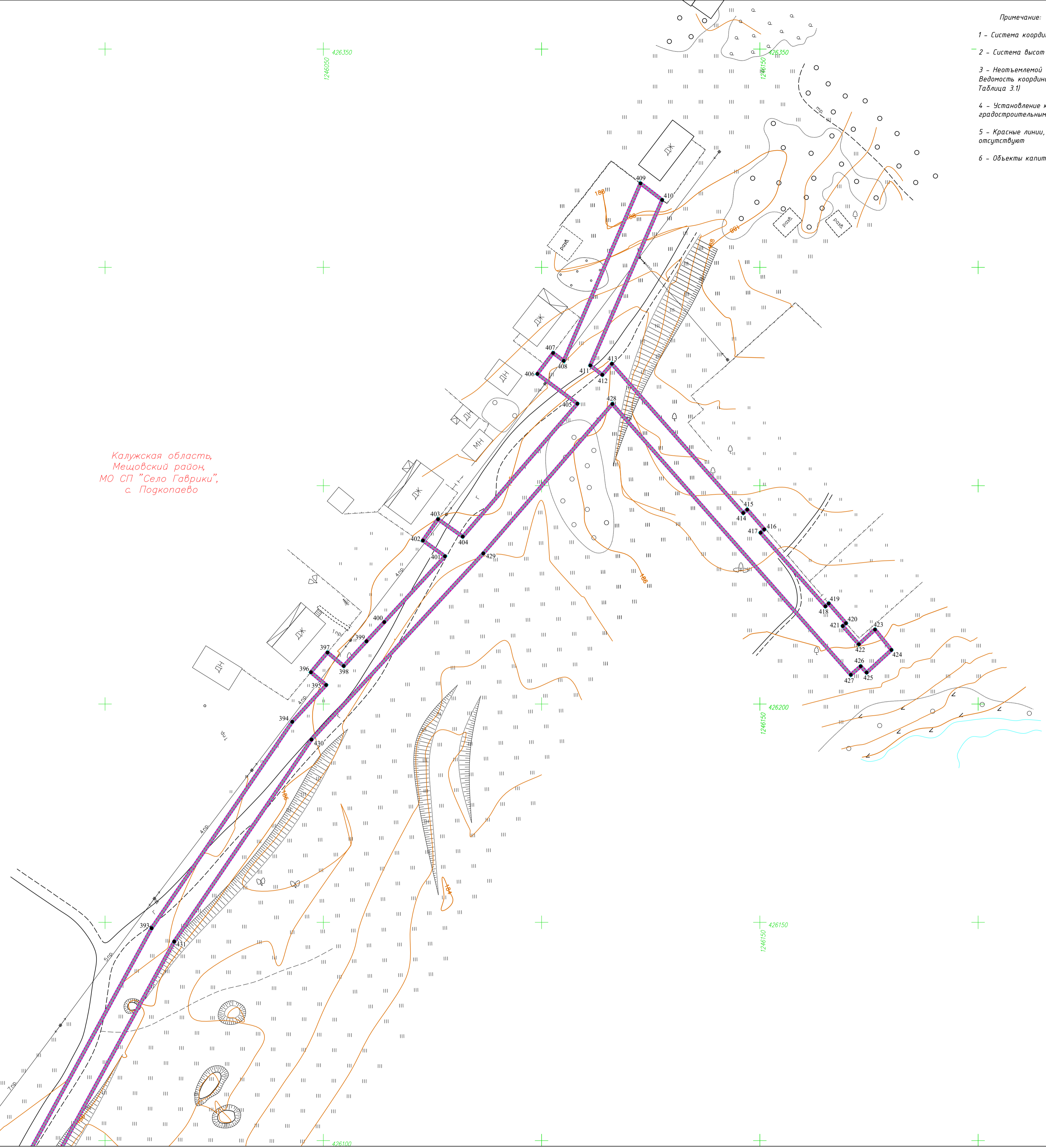
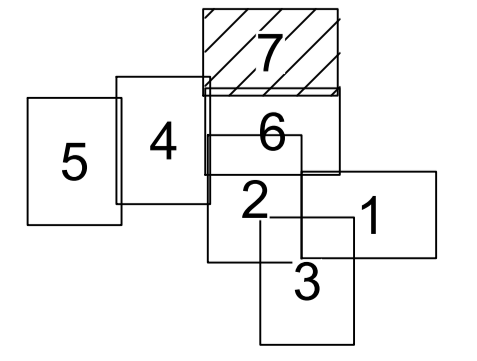


Схема расположения листов



Условные обозначения

- граница зоны планируемого размещения линейного объекта, поворотные точки и их номера
- граница территории, в отношении которой осуществляется подготовка проекта планировки территории
- граница планируемого элемента планировочной структуры (территория, предназначенная для размещения линейного объекта)
- существующая воздушная ЛЭП-10кВ
- существующая воздушная ЛЭП-0.4кВ
- существующая кабельная линия связи

Изм.				Кол. уч.				Лист № док.				Подп.				Дата			
Документация по планировке территории для размещения линейного объекта: «Уличного газопровода с. Подкопаево Мещовского района»																			
Проект планировки территории												Стадия	Лист	Листов					
Основная часть												П	7	7					
Разработал				Индрещенков А.П.				04.24				Чертеж красных линий. Чертеж границ зон планируемого размещения линейного объекта							
Гл. инженер				Сварчевская О.В.				04.24				Масштаб 1:500							
Ген. директор				Сварчевская О.В.				04.24				АТЛАС-КАЛУГА							

Раздел 2 «Положение о размещении линейного объекта»

Инв. № подл.	Подп. и дата	Взам. инв. №

Положение о размещении линейного объекта: «Уличные газопроводы с. Подкопаево Мещовского района»

1. Наименование, основные характеристики и назначение планируемых для размещения линейных объектов, а также линейных объектов, подлежащих реконструкции в связи с изменением их местоположения

Наименование линейного объекта: «Уличные газопроводы с. Подкопаево Мещовского района».

Проектом планировки территории предусматривается прокладка газопровода низкого давления $P \leq 0,003$ МПа от места подключения до границы земельного участка.

Функциональное назначение планируемого линейного объекта - газоснабжение домовладений в с. Подкопаево Мещовского района. Природный газ предназначен для бытовых нужд (пищеприготовление, отопление и горячее водоснабжение) потребителей и для коммунально-бытовых нужд объектов социальной сферы.

Суммарный максимальный расход газа, составляет 60,01 м³/ч.

Планируемый газопровод по рабочему давлению транспортируемого газа относится к газопроводу низкого давления $P \leq 0,003$, согласно табл. 1 СП 62.13330.2011*.

Газ природный плотностью – 0,70 кг/м³, теплотворной способностью $Q_H=8110$ ккал/м³.

Планируемый распределительный газопровод низкого давления прокладывается подземно, на глубине 1,3 м от поверхности земли до верха трубы.

Общая протяженность планируемого газопровода составляет ориентировочно 5108 м.

Размещение линейных объектов, подлежащих реконструкции в связи с изменением их местоположения проектом планировки территории не предусматривается, в связи с чем, чертеж границ зон планируемого размещения линейных объектов, подлежащих реконструкции в связи с изменением их местоположения не разрабатывался.

2. Перечень субъектов Российской Федерации, перечень муниципальных районов, городских округов в составе субъектов Российской Федерации, перечень поселений, населенных пунктов, внутригородских территорий городов федерального значения, на территориях которых устанавливаются зоны планируемого размещения линейных объектов

В административном отношении зона планируемого размещения линейного объекта: «Уличные газопроводы с. Подкопаево Мещовского района» устанавливается на территории муниципального образования сельское поселение «Село Гаврики» Мещовского района Калуж-

Согласовано

Взам. инв. №

Подп. и дата

Инв. № подл.

1/ИП-2024/8-ДПТ-ИПТ1-ПЗ

Изм.	Кол.уч.	Лист	№ док.	Подпись	Дата
				<i>Андрющенков</i>	04.24
				<i>Сварчевская</i>	04.24
				<i>Сварчевская</i>	04.24

Текстовая часть

Стадия	Лист	Листов
П	1	16

 ОБЩЕСТВО С ОГРАНИЧЕННОЙ ОТВЕТСТВЕННОСТЬЮ
АТЛАС-КАЛУГА

ской области, в границах населенного пункта с. Подкопаево.

3. Перечень координат характерных точек границ зон планируемого размещения линейных объектов

Зона планируемого размещения объекта «Уличные газопроводы с. Подкопаево Мещовского района» располагается в кадастровом квартале 40:15:020901.

Общая площадь зоны планируемого размещения линейного объекта составляет **29959 кв.м.**

Ведомость координат концевых, поворотных точек зоны планируемого размещения линейного объекта: «Уличные газопроводы с. Подкопаево Мещовского района» приведена в таблице 3.1. Данная ведомость является приложением к чертежу: «Чертеж границ зон планируемого размещения линейного объекта».

Таблица 3.1

Обозначение характерных точек границы	Координаты, м	
	X	Y
1	2	3
1	425642,06	1246495,34
2	425635,56	1246487,74
3	425637,02	1246486,47
4	425610,07	1246455,78
5	425611,08	1246454,89
6	425609,52	1246453,74
7	425613,06	1246448,91
8	425617,88	1246452,40
9	425616,62	1246454,14
10	425641,59	1246482,58
11	425643,15	1246481,24
12	425649,65	1246488,83
13	425648,20	1246490,11
14	425653,08	1246495,67
15	425654,03	1246494,63
16	425655,39	1246495,86
17	425667,87	1246481,15
18	425666,47	1246480,06
19	425666,95	1246479,44
20	425673,34	1246474,73
21	425674,38	1246473,54
22	425680,50	1246478,28
23	425679,23	1246479,91
24	425685,42	1246484,83
25	425686,82	1246483,14
26	425688,48	1246484,52
27	425696,07	1246475,95

Взам. инв. №	
Подп. и дата	
Инв. № подл.	

Изм.	Кол.уч.	Лист	№док.	Подпись	Дата	1/ИП-2024/8-ДПТ-ППТ1-ПЗ	Лист
							2

28	425699,69	1246479,16
29	425718,67	1246457,17
30	425775,36	1246391,54
31	425762,86	1246380,92
32	425693,00	1246462,81
33	425690,72	1246460,86
34	425689,46	1246462,42
35	425685,92	1246459,96
36	425689,35	1246455,03
37	425690,85	1246456,08
38	425692,93	1246453,65
39	425691,64	1246452,60
40	425695,23	1246448,18
41	425696,63	1246449,32
42	425725,73	1246415,23
43	425716,64	1246407,20
44	425720,57	1246402,66
45	425729,63	1246410,67
46	425733,99	1246405,57
47	425724,98	1246397,61
48	425728,77	1246392,95
49	425737,86	1246400,98
50	425745,70	1246391,79
51	425736,45	1246383,63
52	425740,29	1246379,01
53	425749,57	1246387,20
54	425758,26	1246377,02
55	425750,42	1246370,37
56	425751,54	1246369,03
57	425749,50	1246367,32
58	425753,20	1246362,58
59	425755,40	1246364,43
60	425755,76	1246363,99
61	425807,91	1246301,72
62	425806,23	1246300,19
63	425810,12	1246295,61
64	425814,07	1246299,23
65	425812,69	1246300,68
66	425814,99	1246302,61
67	425808,07	1246310,86
68	425808,01	1246310,80
69	425802,38	1246317,41
70	425802,51	1246317,51
71	425758,85	1246369,65
72	425779,27	1246386,91
73	425851,23	1246301,80
74	425851,06	1246224,30

Взам. инв. №	
Подп. и дата	
Инв. № подл.	

Изм.	Кол.уч.	Лист	№доку.	Подпись	Дата

1/ИП-2024/8-ДПТ-ППТ1-ПЗ

75	425849,16	1246224,34
76	425848,96	1246214,35
77	425851,03	1246214,30
78	425850,69	1246148,99
79	425846,89	1246146,30
80	425852,82	1246138,24
81	425855,34	1246140,11
82	425864,67	1246132,34
83	425863,31	1246130,45
84	425871,42	1246124,60
85	425871,63	1246124,90
86	425902,52	1246073,69
87	425830,00	1246013,24
88	425828,69	1246014,81
89	425827,18	1246013,56
90	425818,22	1246024,46
91	425650,66	1246193,68
92	425689,78	1246232,42
93	425741,70	1246173,59
94	425765,74	1246193,52
95	425803,59	1246150,49
96	425805,86	1246152,45
97	425807,48	1246150,57
98	425811,83	1246154,75
99	425807,68	1246159,08
100	425805,69	1246157,18
101	425796,39	1246167,76
102	425797,91	1246169,22
103	425793,74	1246173,53
104	425792,42	1246172,27
105	425789,68	1246175,39
106	425789,39	1246175,19
107	425765,93	1246201,48
108	425742,35	1246181,92
109	425730,67	1246195,13
110	425732,96	1246197,24
111	425728,91	1246201,65
112	425726,68	1246199,62
113	425719,01	1246208,31
114	425721,07	1246210,34
115	425716,92	1246214,68
116	425715,03	1246212,81
117	425710,53	1246217,88
118	425712,14	1246219,47
119	425707,92	1246223,74
120	425706,54	1246222,38
121	425699,18	1246230,67

Взам. инв. №	
Подп. и дата	
Инв. № подл.	

Изм.	Кол.уч.	Лист	№доку.	Подпись	Дата

1/ИП-2024/8-ДПТ-ППТ1-ПЗ

122	425701,18	1246232,50
123	425697,13	1246236,93
124	425696,59	1246236,48
125	425690,55	1246243,79
126	425682,84	1246237,42
127	425684,39	1246235,53
128	425648,08	1246199,57
129	425647,10	1246200,76
130	425645,20	1246199,19
131	425571,50	1246273,61
132	425572,91	1246274,91
133	425566,14	1246282,27
134	425564,46	1246280,72
135	425532,35	1246313,15
136	425533,54	1246314,13
137	425527,16	1246321,83
138	425521,97	1246317,55
139	425448,27	1246313,43
140	425396,92	1246286,05
141	425453,63	1246165,81
142	425446,83	1246162,95
143	425454,61	1246145,01
144	425467,37	1246150,55
145	425476,58	1246129,33
146	425477,13	1246128,05
147	425481,10	1246120,38
148	425493,06	1246097,28
149	425495,74	1246098,57
150	425499,97	1246100,33
151	425509,04	1246105,03
152	425518,13	1246109,73
153	425525,57	1246113,35
154	425526,37	1246112,22
155	425529,38	1246113,79
156	425534,28	1246106,13
157	425539,08	1246109,76
158	425531,48	1246121,64
159	425496,44	1246103,44
160	425495,09	1246105,97
161	425494,70	1246105,77
162	425485,76	1246123,46
163	425481,38	1246132,17
164	425480,30	1246134,44
165	425473,87	1246149,79
166	425473,54	1246150,96
167	425469,99	1246158,21
168	425457,73	1246152,91

Взам. инв. №	
Подп. и дата	
Инв. № подл.	

Изм.	Кол.уч.	Лист	№доку.	Подпись	Дата

1/ИП-2024/8-ДПТ-ППТ1-ПЗ

169	425454,83	1246159,80
170	425461,73	1246162,70
171	425458,67	1246169,18
172	425462,66	1246171,40
173	425459,74	1246176,65
174	425456,11	1246174,62
175	425454,35	1246178,34
176	425458,07	1246179,93
177	425455,57	1246185,40
178	425451,79	1246183,77
179	425441,12	1246206,40
180	425445,16	1246208,31
181	425442,62	1246213,74
182	425438,56	1246211,83
183	425432,15	1246225,36
184	425436,57	1246227,45
185	425433,88	1246232,81
186	425429,61	1246230,79
187	425422,46	1246245,96
188	425426,44	1246247,82
189	425423,89	1246253,27
190	425419,90	1246251,38
191	425404,79	1246283,44
192	425449,93	1246307,51
193	425522,68	1246311,58
194	425525,83	1246307,77
195	425527,70	1246309,31
196	425560,04	1246276,66
197	425558,76	1246275,48
198	425565,55	1246268,14
199	425567,08	1246269,55
200	425640,55	1246195,35
201	425639,39	1246194,39
202	425645,76	1246186,68
203	425647,62	1246188,22
204	425800,60	1246033,73
205	425790,17	1246019,21
206	425773,81	1246017,43
207	425773,59	1246019,42
208	425763,65	1246018,34
209	425763,87	1246016,35
210	425727,58	1246012,39
211	425727,36	1246014,38
212	425717,42	1246013,29
213	425717,64	1246011,30
214	425637,67	1246002,58
215	425652,73	1245902,87

Взам. инв. №	
Подп. и дата	
Инв. № подл.	

Изм.	Кол.уч.	Лист	№доку.	Подпись	Дата

1/ИП-2024/8-ДПТ-ППТ1-ПЗ

216	425655,69	1245903,32
217	425656,04	1245901,40
218	425658,95	1245901,89
219	425647,57	1245977,19
220	425649,43	1245977,51
221	425648,41	1245983,43
222	425646,68	1245983,13
223	425644,54	1245997,30
224	425718,29	1246005,34
225	425718,51	1246003,35
226	425728,45	1246004,44
227	425728,23	1246006,42
228	425764,52	1246010,38
229	425764,73	1246008,39
230	425774,68	1246009,48
231	425774,46	1246011,47
232	425793,48	1246013,54
233	425804,88	1246029,41
234	425813,76	1246020,43
235	425822,58	1246009,76
236	425820,99	1246008,45
237	425827,36	1246000,74
238	425828,91	1246002,02
239	425848,47	1245978,23
240	425846,92	1245976,94
241	425853,30	1245969,25
242	425854,82	1245970,50
243	425866,00	1245956,92
244	425864,43	1245955,63
245	425870,81	1245947,93
246	425872,34	1245949,20
247	425937,71	1245869,71
248	425936,15	1245868,42
249	425937,43	1245866,87
250	425908,59	1245842,65
251	425861,17	1245747,66
252	425860,71	1245746,74
253	425861,43	1245746,23
254	425858,87	1245742,60
255	425858,70	1245742,72
256	425843,18	1245711,63
257	425848,96	1245706,55
258	425822,45	1245675,79
259	425822,78	1245675,51
260	425817,88	1245669,69
261	425817,48	1245670,03
262	425798,19	1245647,65

Взам. инв. №	
Подп. и дата	
Инв. № подл.	

Изм.	Кол.уч.	Лист	№доку.	Подпись	Дата

1/ИП-2024/8-ДПТ-ППТ1-ПЗ

263	425803,85	1245642,77
264	425747,13	1245559,07
265	425749,61	1245557,44
266	425748,68	1245555,83
267	425754,33	1245552,22
268	425757,44	1245557,35
269	425754,45	1245559,17
270	425776,75	1245592,08
271	425781,22	1245588,56
272	425783,07	1245590,92
273	425784,26	1245592,52
274	425784,82	1245593,35
275	425780,12	1245597,06
276	425790,06	1245611,72
277	425796,08	1245607,84
278	425799,33	1245612,88
279	425793,45	1245616,73
280	425802,48	1245630,05
281	425808,51	1245626,44
282	425811,67	1245631,54
283	425805,85	1245635,03
284	425811,81	1245643,83
285	425806,65	1245648,28
286	425837,87	1245684,49
287	425844,03	1245679,85
288	425847,64	1245684,64
289	425841,80	1245689,05
290	425857,47	1245707,27
291	425850,63	1245713,12
292	425854,18	1245720,22
293	425854,28	1245720,16
294	425857,40	1245725,30
295	425856,86	1245725,61
296	425878,81	1245769,56
297	425882,25	1245767,61
298	425885,21	1245772,83
299	425881,49	1245774,94
300	425886,36	1245784,69
301	425890,61	1245782,33
302	425893,58	1245787,51
303	425889,04	1245790,07
304	425897,34	1245806,69
305	425917,28	1245794,93
306	425920,35	1245800,08
307	425900,03	1245812,07
308	425913,40	1245838,86
309	425916,30	1245841,30

Взам. инв. №	
Подп. и дата	
Инв. № подл.	

Изм.	Кол.уч.	Лист	№док.	Подпись	Дата

1/ИП-2024/8-ДПТ-ППТ1-ПЗ

310	425936,88	1245822,24
311	425940,69	1245826,89
312	425920,94	1245845,18
313	425941,25	1245862,24
314	425948,33	1245853,69
315	425949,86	1245854,95
316	425962,41	1245839,68
317	425962,13	1245839,46
318	425965,19	1245836,46
319	425970,12	1245833,08
320	425974,94	1245837,07
321	425973,65	1245838,63
322	425978,37	1245842,53
323	426093,90	1245713,05
324	426092,23	1245711,30
325	426099,48	1245704,41
326	426100,58	1245705,57
327	426109,93	1245695,08
328	426108,35	1245693,57
329	426115,26	1245686,34
330	426116,60	1245687,62
331	426124,16	1245679,15
332	425859,26	1245376,64
333	425863,78	1245372,70
334	425864,00	1245372,95
335	425868,95	1245368,78
336	425872,82	1245373,36
337	425867,95	1245377,46
338	425889,75	1245402,29
339	425894,29	1245398,31
340	425898,22	1245402,83
341	425893,67	1245406,83
342	425898,14	1245411,93
343	425902,51	1245408,05
344	425906,50	1245412,54
345	425902,07	1245416,42
346	425932,38	1245451,04
347	425937,00	1245447,03
348	425940,93	1245451,56
349	425936,34	1245455,55
350	425949,51	1245470,60
351	425954,05	1245466,53
352	425958,03	1245471,01
353	425953,47	1245475,11
354	426065,96	1245603,57
355	426070,87	1245599,13
356	426074,89	1245603,58

Взам. инв. №	
Подп. и дата	
Инв. № подл.	

Изм.	Кол.уч.	Лист	№доку.	Подпись	Дата

1/ИП-2024/8-ДПТ-ППТ1-ПЗ

357	426069,91	1245608,08
358	426132,17	1245679,18
359	426120,94	1245691,77
360	426122,42	1245693,32
361	426115,58	1245700,48
362	426114,27	1245699,23
363	426104,72	1245709,93
364	426106,36	1245711,66
365	426099,11	1245718,55
366	426098,04	1245717,42
367	425981,62	1245847,84
368	425978,77	1245850,73
369	425969,83	1245843,26
370	425968,57	1245844,77
371	425967,02	1245843,53
372	425954,45	1245858,74
373	425956,04	1245860,05
374	425954,71	1245861,66
375	425973,80	1245877,59
376	425978,84	1245872,93
377	425982,91	1245877,34
378	425978,38	1245881,53
379	426000,92	1245900,90
380	426000,93	1245901,00
381	426005,47	1245904,81
382	426031,74	1245927,39
383	426044,94	1245938,73
384	426051,93	1245929,85
385	426056,59	1245933,63
386	426049,49	1245942,65
387	426070,35	1245960,58
388	426081,47	1245973,97
389	426082,67	1245974,62
390	426093,47	1245960,95
391	426098,19	1245964,74
392	426088,01	1245977,54
393	426148,65	1246010,67
394	426195,93	1246042,88
395	426204,35	1246050,65
396	426207,27	1246047,16
397	426211,81	1246050,96
398	426208,70	1246054,67
399	426214,36	1246059,89
400	426218,76	1246063,96
401	426233,84	1246077,88
402	426237,44	1246072,81
403	426242,33	1246076,28

Взам. инв. №	
Подп. и дата	
Инв. № подл.	

Изм.	Кол.уч.	Лист	№доку.	Подпись	Дата

1/ИП-2024/8-ДПТ-ППТ1-ПЗ

404	426238,33	1246081,93
405	426268,78	1246108,21
406	426275,60	1246099,04
407	426280,40	1246102,64
408	426278,59	1246105,07
409	426319,24	1246122,66
410	426315,44	1246127,62
411	426277,54	1246111,15
412	426275,38	1246113,91
413	426277,92	1246116,10
414	426243,74	1246146,20
415	426244,52	1246147,11
416	426239,99	1246151,03
417	426239,23	1246150,16
418	426222,37	1246165,02
419	426223,04	1246165,78
420	426218,51	1246169,73
421	426217,86	1246168,99
422	426213,68	1246172,67
423	426217,06	1246176,38
424	426212,38	1246180,14
425	426207,19	1246174,46
426	426208,65	1246173,10
427	426206,67	1246170,84
428	426268,71	1246116,21
429	426234,49	1246086,65
430	426191,86	1246047,29
431	426145,58	1246015,84
432	426077,59	1245978,69
433	426065,68	1245964,48
434	425950,93	1245866,24
435	425949,67	1245867,76
436	425943,86	1245874,79
437	425942,34	1245873,53
438	425876,96	1245953,03
439	425878,51	1245954,32
440	425872,12	1245962,01
441	425870,61	1245960,76
442	425859,43	1245974,33
443	425861,00	1245975,62
444	425854,61	1245983,32
445	425853,09	1245982,06
446	425833,53	1246005,84
447	425835,07	1246007,11
448	425833,82	1246008,61
449	425910,70	1246072,38
450	425875,44	1246130,18

Взам. инв. №	
Подп. и дата	
Инв. № подл.	

Изм.	Кол.уч.	Лист	№доку.	Подпись	Дата

1/ИП-2024/8-ДПТ-ППТ1-ПЗ

Лист

11

451	425877,27	1246132,71
452	425875,95	1246133,66
453	425892,69	1246153,63
454	425937,99	1246193,19
455	425962,35	1246160,82
456	426004,34	1246114,94
457	426079,70	1246174,36
458	426077,85	1246176,72
459	426079,75	1246178,35
460	426077,37	1246181,26
461	426072,81	1246177,36
462	426073,26	1246176,80
463	426071,36	1246175,31
464	426070,93	1246175,83
465	426066,29	1246172,03
466	426066,64	1246171,61
467	426049,14	1246157,90
468	426049,21	1246157,74
469	426034,07	1246145,64
470	426033,00	1246144,82
471	426006,89	1246124,09
472	426006,65	1246124,42
473	426005,00	1246123,10
474	425973,51	1246157,52
475	425980,28	1246164,17
476	425976,32	1246168,69
477	425969,46	1246161,95
478	425966,92	1246164,73
479	425965,80	1246166,55
480	425970,35	1246169,35
481	425969,89	1246170,18
482	425967,43	1246174,61
483	425962,01	1246171,27
484	425953,77	1246182,25
485	425950,17	1246187,06
486	425947,60	1246190,47
487	425953,69	1246195,86
488	425949,71	1246200,35
489	425943,99	1246195,29
490	425938,95	1246202,00
491	425888,39	1246157,84
492	425871,07	1246137,18
493	425869,16	1246138,56
494	425868,19	1246137,22
495	425856,89	1246146,63
496	425856,93	1246214,39
497	425859,04	1246214,39

Взам. инв. №	
Подп. и дата	
Инв. № подл.	

Изм.	Кол.уч.	Лист	№доку.	Подпись	Дата

1/ИП-2024/8-ДПТ-ППТ1-ПЗ

498	425859,00	1246216,26
499	425861,73	1246216,25
500	425888,34	1246216,42
501	425912,18	1246237,78
502	425913,00	1246236,87
503	425917,47	1246240,87
504	425914,12	1246244,59
505	425912,26	1246242,94
506	425910,85	1246244,52
507	425886,05	1246222,41
508	425859,12	1246222,27
509	425859,16	1246224,14
510	425857,06	1246224,14
511	425857,15	1246271,43
512	425860,97	1246271,43
513	425875,49	1246286,06
514	425871,50	1246290,55
515	425858,47	1246277,43
516	425857,17	1246277,43
517	425857,23	1246303,99
518	425852,28	1246309,85
519	425853,34	1246310,71
520	425849,49	1246315,31
521	425848,41	1246314,43
522	425831,00	1246335,02
523	425829,85	1246336,13
524	425829,95	1246336,26
525	425829,34	1246336,98
526	425831,98	1246339,21
527	425827,92	1246343,63
528	425825,47	1246341,56
529	425813,85	1246355,30
530	425822,74	1246363,95
531	425818,54	1246368,23
532	425809,97	1246359,90
533	425776,94	1246398,97
534	425777,43	1246399,40
535	425773,52	1246403,94
536	425773,06	1246403,56
537	425768,15	1246409,23
538	425767,81	1246408,98
539	425755,57	1246423,30
540	425735,05	1246447,07
541	425734,52	1246446,61
542	425723,22	1246460,01
543	425722,39	1246460,50
544	425718,86	1246465,70

Взам. инв. №	
Подп. и дата	
Инв. № подл.	

Изм.	Кол.уч.	Лист	№док.	Подпись	Дата

1/ИП-2024/8-ДПТ-ППТ1-ПЗ

545	425717,14	1246467,78
546	425715,58	1246469,27
547	425711,89	1246474,01
548	425710,73	1246475,32
549	425710,86	1246475,43
550	425707,67	1246479,27
551	425707,54	1246479,16
552	425706,89	1246479,93
553	425707,03	1246480,04
554	425700,31	1246487,72
555	425696,58	1246484,42
556	425695,69	1246485,44
557	425695,33	1246485,07
558	425692,15	1246488,58
559	425692,60	1246488,92
560	425691,75	1246489,88
561	425696,33	1246493,53
562	425694,60	1246495,78
563	425695,43	1246496,49
564	425691,50	1246501,02
565	425690,94	1246500,55
566	425689,02	1246503,04
567	425688,27	1246502,42
568	425679,14	1246513,69
569	425680,13	1246514,62
570	425675,40	1246520,78
571	425675,82	1246521,11
572	425672,00	1246525,73
573	425671,75	1246525,53
574	425667,66	1246530,85
575	425667,80	1246530,97
576	425630,63	1246576,78
577	425630,13	1246576,48
578	425622,44	1246587,12
579	425619,82	1246585,27
580	425621,41	1246583,34
581	425619,09	1246581,44
582	425686,78	1246496,06
583	425680,51	1246490,78
584	425681,57	1246489,44
585	425675,56	1246484,65
586	425674,38	1246486,18
587	425672,62	1246484,83
588	425664,33	1246494,60
589	425659,84	1246499,90
590	425661,44	1246501,35
591	425654,72	1246508,75

Взам. инв. №	
Подп. и дата	
Инв. № подл.	

Изм.	Кол.уч.	Лист	№док.	Подпись	Дата

1/ИП-2024/8-ДПТ-ППТ1-ПЗ

592	425647,31	1246502,04
593	425649,03	1246500,15
594	425643,62	1246494,00
1	425642,06	1246495,34

4. Предельные параметры разрешенного строительства, реконструкции объектов капитального строительства, входящих в состав линейных объектов в границах зон их планируемого размещения

В составе планируемого линейного объекта объекты капитального строительства отсутствуют.

4.1. Предельное количество этажей и (или) предельная высота объектов капитального строительства, входящих в состав линейных объектов, в границах каждой зоны планируемого размещения таких объектов

В составе планируемого линейного объекта объекты капитального строительства отсутствуют.

4.2. Максимальный процент застройки каждой зоны планируемого размещения объектов капитального строительства, входящих в состав линейных объектов, определяемый как отношение площади зоны планируемого размещения объекта капитального строительства, входящего в состав линейного объекта, которая может быть застроена, ко всей площади этой зоны

В составе планируемого линейного объекта объекты капитального строительства отсутствуют.

4.3. Минимальные отступы от границ земельных участков в целях определения мест допустимого размещения объектов капитального строительства, которые входят в состав линейных объектов и за пределами которых запрещено строительство таких объектов, в границах каждой зоны планируемого размещения объектов капитального строительства, входящих в состав линейных объектов

В составе планируемого линейного объекта объекты капитального строительства отсутствуют.

4.4. Требования к архитектурным решениям объектов капитального строительства, входящих в состав линейных объектов, в границах каждой зоны планируемого размещения таких объектов, расположенной в границах территории исторического поселения федерального или регионального значения

В составе планируемого линейного объекта объекты капитального строительства отсутствуют.

5. Информация о необходимости осуществления мероприятий по защите сохраняемых объектов капитального строительства (здание, строение, сооружение, объекты, строительство которых не завершено), существующих и строящихся на момент подготовки

Взам. инв. №	
Подп. и дата	
Инв. № подл.	

проекта планировки территории, а также объектов капитального строительства, планируемых к строительству в соответствии с ранее утвержденной документацией по планировке территории, от возможного негативного воздействия в связи с размещением линейных объектов

Планируемый газопровод пересекают автомобильные дороги, воздушные линии электропередач, напряжением 0,4 кВ и кабельные линии связи.

Пересечение автодорог предусмотрено закрытым способом методом ННБ без разрушения полотна дороги и открытым способом с восстановлением дорожного полотна.

При пересечении с кабелем связи его планируется заключить в защитный футляр.

Производство работ в охранных зонах линий электропередач необходимо проводить в соответствии с Правилами установления охранных зон объектов электросетевого хозяйства и особых условий использования земельных участков, расположенных в границах таких зон, утв. постановлением Правительства РФ от 24 февраля 2009 г. N 160.

6. Информация о необходимости осуществления мероприятий по сохранению объектов культурного наследия от возможного негативного воздействия в связи с размещением линейных объектов

Зоны планируемого размещения линейного объекта «Уличные газопроводы с. Подкопаево Мещовского района» не расположена в границах территорий объектов культурного наследия, согласно письму Управления по охране объектов культурного наследия от 11.08.2023 № 10/1906-23. Осуществление мероприятий по сохранению объектов культурного наследия не требуется.

7. Информация о необходимости осуществления мероприятий по охране окружающей среды

При производстве работ по строительству линейного объекта необходимо осуществлять мероприятия по охране окружающей среды.

8. Информация о необходимости осуществления мероприятий по защите территории от чрезвычайных ситуаций природного и техногенного характера, в том числе по обеспечению пожарной безопасности и гражданской обороне информация о необходимости осуществления мероприятий по охране окружающей среды

В соответствии с Правилами отнесения организаций к категориям по гражданской обороне в зависимости от роли в экономике государства или влияния на безопасность населения, утвержденными постановлением Правительства РФ от 16.08.2016 года № 804 дсп и приказом МЧС России от 28.11.2016 года №632 дсп «Об утверждении показателей для отнесения организаций к категориям по гражданской обороне», линейный объект: «Уличные газопроводы с. Подкопаево Мещовского района» не отнесен к категории по гражданской обороне.

Взам. инв. №	
Подп. и дата	
Инв. № подл.	

Изм.	Кол.уч.	Лист	№док.	Подпись	Дата

1/ИП-2024/8-ДПТ-ППТ1-ПЗ