



ИНН 4027123871, КПП 402701001, 248003, г. Калуга, ул. Никитина, д.41, помещение 2, кабинет 317

Проект планировки территории и проект межевания территории по
объекту:

**«Газопровод межпоселковый г. Мещовск – с. Рудники - с.
Хохлово - с. Покров – с. Горохово – дер. Казаковка – дер.
Деревягино Мещовского района Калужской области»**

ОСНОВНАЯ ЧАСТЬ

Том 1

Раздел 1 «Проект планировки территории. Графическая часть»

Раздел 2 «Положение о размещении линейных объектов»

9330С 6/2018-ППТ

2018

Инов. № подл.	
Подп. и дата	
Взам. инв. №	

Проект планировки территории и проект межевания территории по
объекту:

**«Газопровод межпоселковый г. Мещовск – с. Рудники - с.
Хохлово - с. Покров – с. Горохово – дер. Казаковка – дер.
Дервягино Мещовского района Калужской области»**

ОСНОВНАЯ ЧАСТЬ

Том 1

Раздел 1 «Проект планировки территории. Графическая часть»

Раздел 2 «Положение о размещении линейных объектов»

9330С 6/2018-ППТ

Генеральный директор




/ Сварчевская О.Ю. /

2018

Взам. инв. №	
Подп. и дата	
Инв. № подл.	

Состав проекта планировки территории

Номер тома	Обозначение	Наименование
1	2	3
1	9330С 6/2018-ППТ	Проект планировки территории. Основная часть
2	9330С 6/2018-ППТ	Проект планировки территории. Материалы по обоснованию проекта планировки
3	9330С 6/2018-ПМТ	Проект межевания территории.

№											
Подп. и дата					9330С 6/2018-ППТ						
Инв. № подл.											
					<i>Состав проекта</i>						
					<table border="1" style="width: 100%; border-collapse: collapse;"> <tr> <td style="width: 30px; text-align: center;">Стадия</td> <td style="width: 30px; text-align: center;">Лист</td> <td style="width: 30px; text-align: center;">Листов</td> </tr> <tr> <td style="text-align: center;">ПП</td> <td></td> <td></td> </tr> </table>	Стадия	Лист	Листов	ПП		
Стадия	Лист	Листов									
ПП											
											

СОДЕРЖАНИЕ

№ п/п	Наименование документа	стр.
1	2	3
1	Состав проекта	
2	<p>Том 1. Основная часть.</p> <p>Раздел 1 «Проект планировки территории. Графическая часть»</p> <ol style="list-style-type: none"> 1. Чертеж красных линий. 2. Чертеж границы зоны планируемого размещения линейных объектов. <p>Раздел 2 «Положение о размещении линейных объектов»</p> <ol style="list-style-type: none"> 1. Основные характеристики планируемого для размещения линейного объекта. <ol style="list-style-type: none"> 1.1. Характеристика участка строительства. 1.2. Перечень координат характерных точек границы зоны планируемого размещения линейного объекта. 2. Перечень мероприятий, обеспечивающих сохранение окружающей среды. <ol style="list-style-type: none"> 2.1. Мероприятия по охране окружающей среды на период реконструкции объекта. 2.2. Техническая рекультивация 2.3. Мероприятия по гражданской обороне и предупреждению чрезвычайных ситуаций природного и техногенного характера. 3. Сведения о красных линиях. 	
3	<p>Том 2. Материалы по обоснованию.</p> <p>Раздел 3 «Материалы по обоснованию проекта планировки территории. Графическая часть»</p> <ol style="list-style-type: none"> 1. Схема расположения элементов планировочной структуры. 2. Схема использования территории в период подготовки проекта планировки территории. 3. Схема границ зон с особыми условиями использования территорий. <p>Раздел 4 «Материалы по обоснованию проекта планировки территории. Пояснительная записка».</p> <ol style="list-style-type: none"> 1. ОПИСАНИЕ ПРИРОДНО-КЛИМАТИЧЕСКИХ УСЛОВИЙ ТЕРРИТОРИИ, В ОТНОШЕНИИ КОТОРОЙ РАЗРАБАТЫВАЕТСЯ ПРОЕКТ ПЛАНИРОВКИ ТЕРРИТОРИИ. 2. СВЕДЕНИЯ О ЗОНЕ ПЛАНИРУЕМОГО РАЗМЕЩЕНИЯ ЛИНЕЙНОГО ОБЪЕКТА. 3. ПРОЕКТНЫЕ РЕШЕНИЯ ПО ПЕРЕСЕЧЕНИЮ ГАЗОПРОВОДОМ ЕСТЕСТВЕННЫХ И ИСКУССТВЕННЫХ ПРЕГРАД, ИСКУССТВЕННЫХ СООРУЖЕНИЙ, ПЕРЕСЕЧЕНИЙ, ПРИМЫКАНИЙ, ВКЛЮЧАЯ ИХ ХАРАКТЕРИСТИКУ, ПЕРЕЧЕНЬ ИНЖЕНЕРНЫХ КОММУНИКАЦИЙ, ПОДЛЕЖАЩИХ ПЕРЕУСТРОЙСТВУ. 	

Должность	Ф.И.О.	Подпись	Дата
Ген. директор	Сварчевская О.Ю.		12.2018
Гл. инженер	Осиков Д.В.		12.2018
Исполнитель	Мархель Л.Н.		12.2018


9330С 6/2018-ППТ

Содержание

Стадия	Лист	Листов
ПП	1	2
		

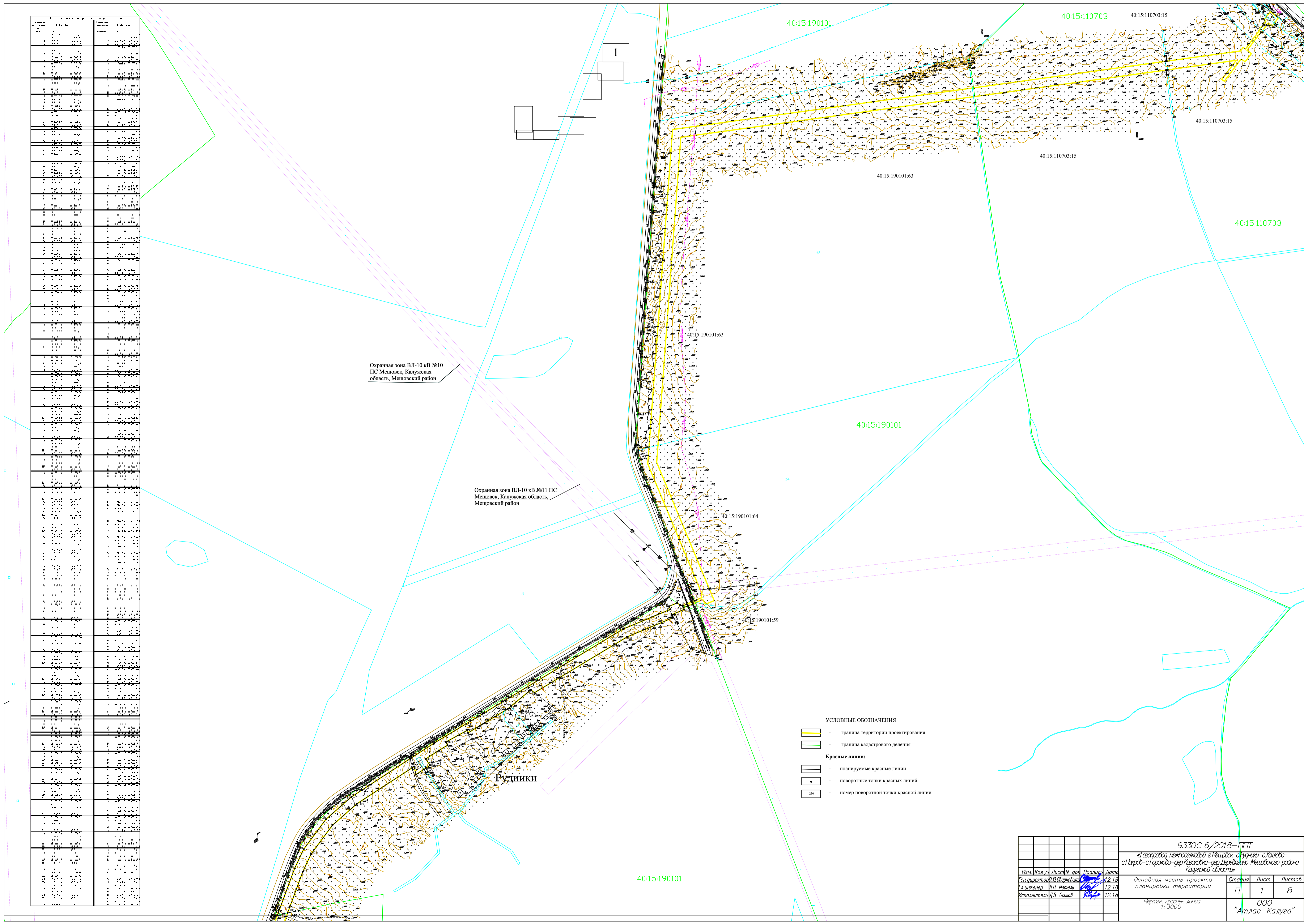
СОДЕРЖАНИЕ

№ п/п	Наименование документа	стр.
1	2	3
1	Состав проекта	
3	4. ОРГАНИЗАЦИЯ УЛИЧНО-ДОРОЖНОЙ СЕТИ, ВЕРТИКАЛЬНАЯ ПЛАНИРОВКА ТЕРРИТОРИИ, ИНЖЕНЕРНАЯ ПОДГОТОВКА И ЗАЩИТА ТЕРРИТОРИИ 5. ТЕРРИТОРИИ ОБЪЕКТОВ КУЛЬТУРНОГО НАСЛЕДИЯ. 6. ГРАНИЦЫ ЗОН ОСОБО ОХРАНЯЕМЫХ ПРИРОДНЫХ ТЕРРИТОРИЙ. 7. ПРИЛОЖЕНИЯ.	

Должность	Ф.И.О.	Подпись	Дата				
				<i>9330С 6/2018-ППТ</i>			
Ген. директор	Сварчевская О.Ю.		12.2018				
Гл. инженер	Осиков Д.В.		12.2018		Стадия	Лист	Листов
Исполнитель	Мархель Л.Н.		12.2018	<i>Содержание</i>	ПП	2	2
							

Раздел 1 «Проект планировки территории.
Графическая часть»

Инв. № подл.	Подп. и дата	Взам. инв. №



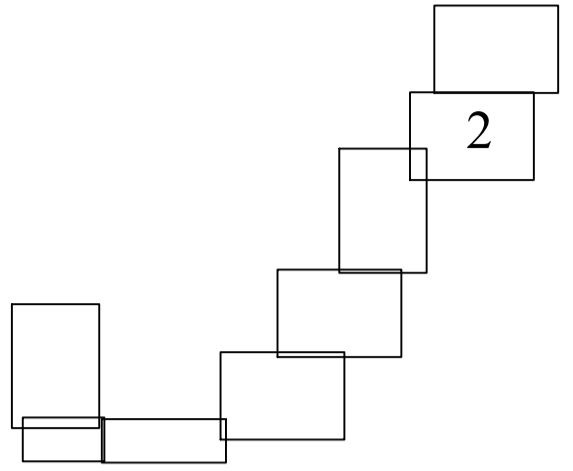
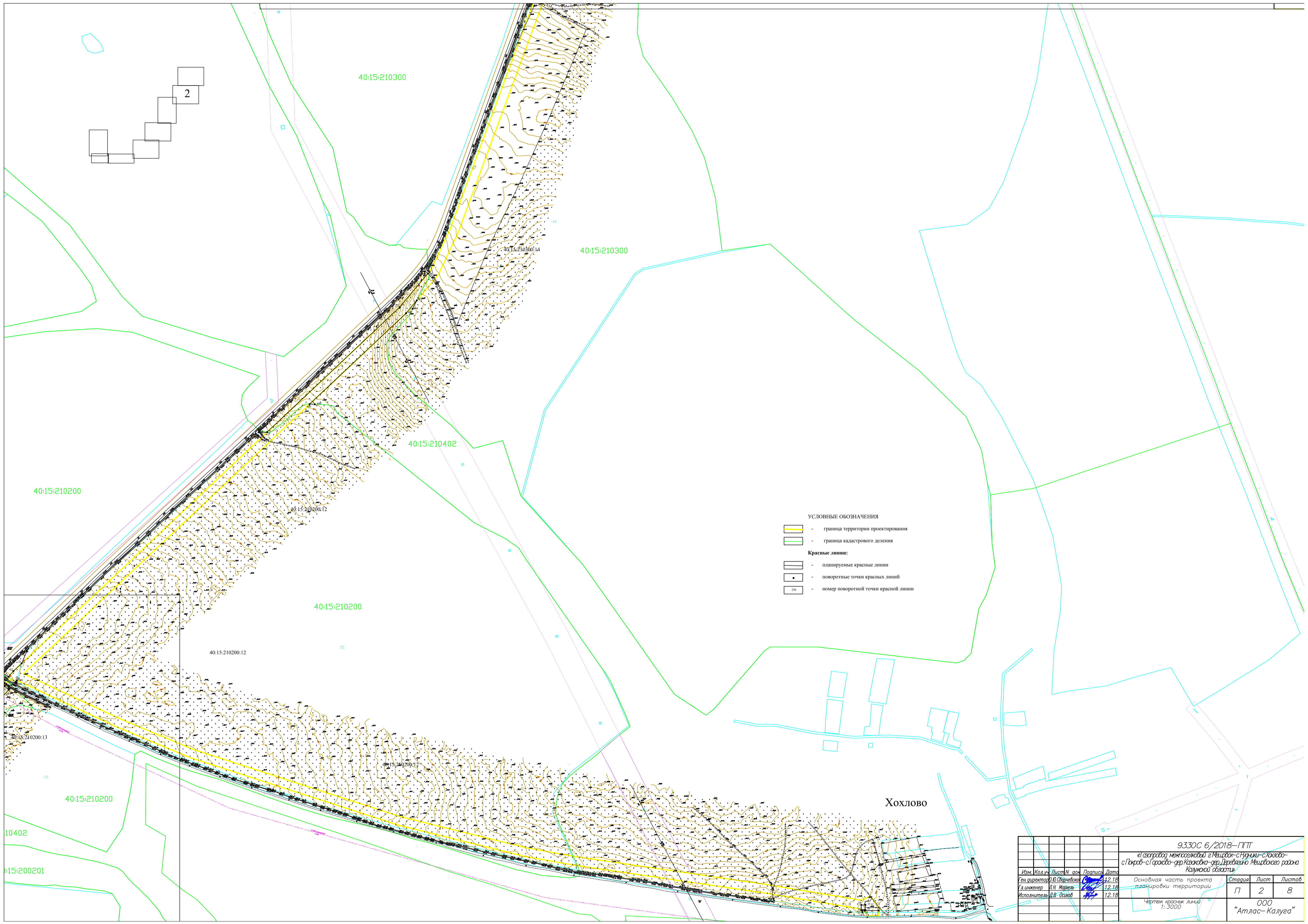
Охранная зона ВЛ-10 кВ №10
ПС Мещовск, Калужская
область, Мещовский район

Охранная зона ВЛ-10 кВ №11 ПС
Мещовск, Калужская область,
Мещовский район

Рудники

- УСЛОВНЫЕ ОБОЗНАЧЕНИЯ**
- граница территории проектирования
 - граница кадастрового деления
- Красные линии:**
- планируемые красные линии
 - поворотные точки красных линий
 - 230 - номер поворотной точки красной линии

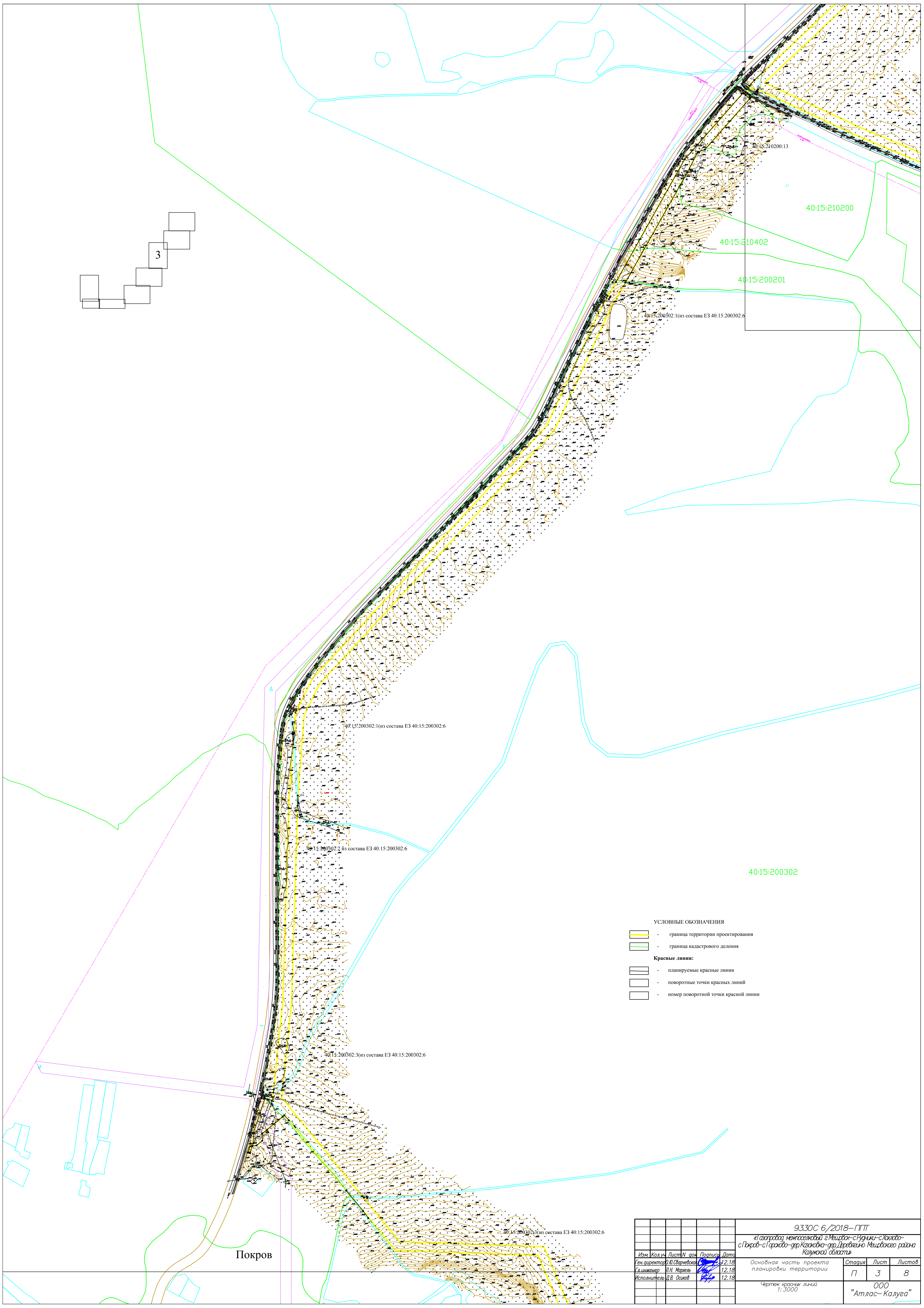
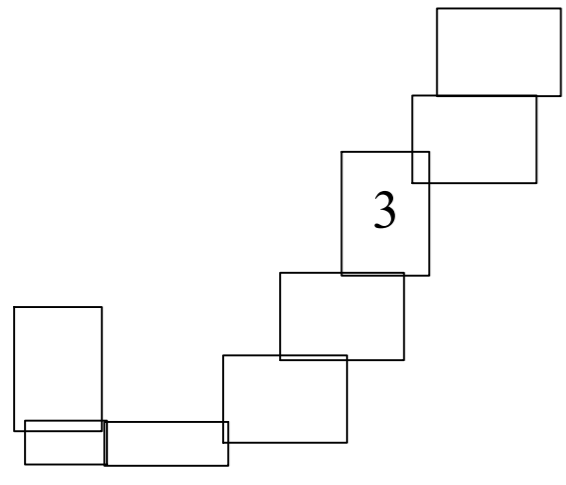
				9.330С.6/2018-ПТТ		
				«Газопровод мещовский г.Мещовск-с.Рудники-с.Холмо- с-Покров-с.Городище-дер.Казановка-дер.Древяно Мещовского района Калужской области»		
Изм.	Код	Лист	№ док.	Подпись	Дата	
Ген. директор		И.И. Сварчевский			12.18	Основная часть проекта планировки территории
Глав. инженер		П.Н. Морель			12.18	
Исполнитель		Д.В. Осиков			12.18	
				Чертеж красных линий 1:3000		000 "Атлас-Калуга"



- УСЛОВНЫЕ ОБОЗНАЧЕНИЯ**
- граница территории проектирования
 - граница кадастрового деления
- Красные линии:**
- планируемые красные линии
 - - поворотные точки красных линий
 - 20 - номер поворотной точки красной линии

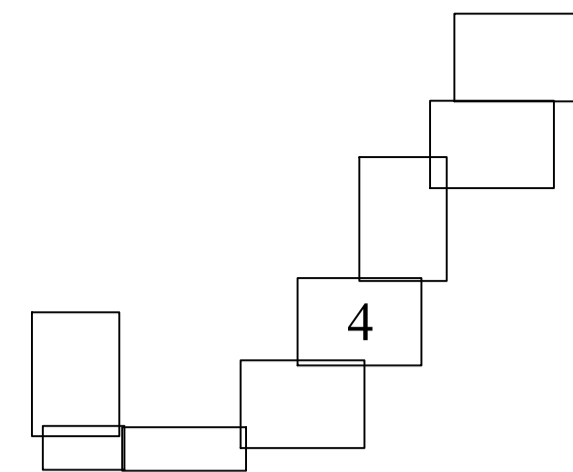
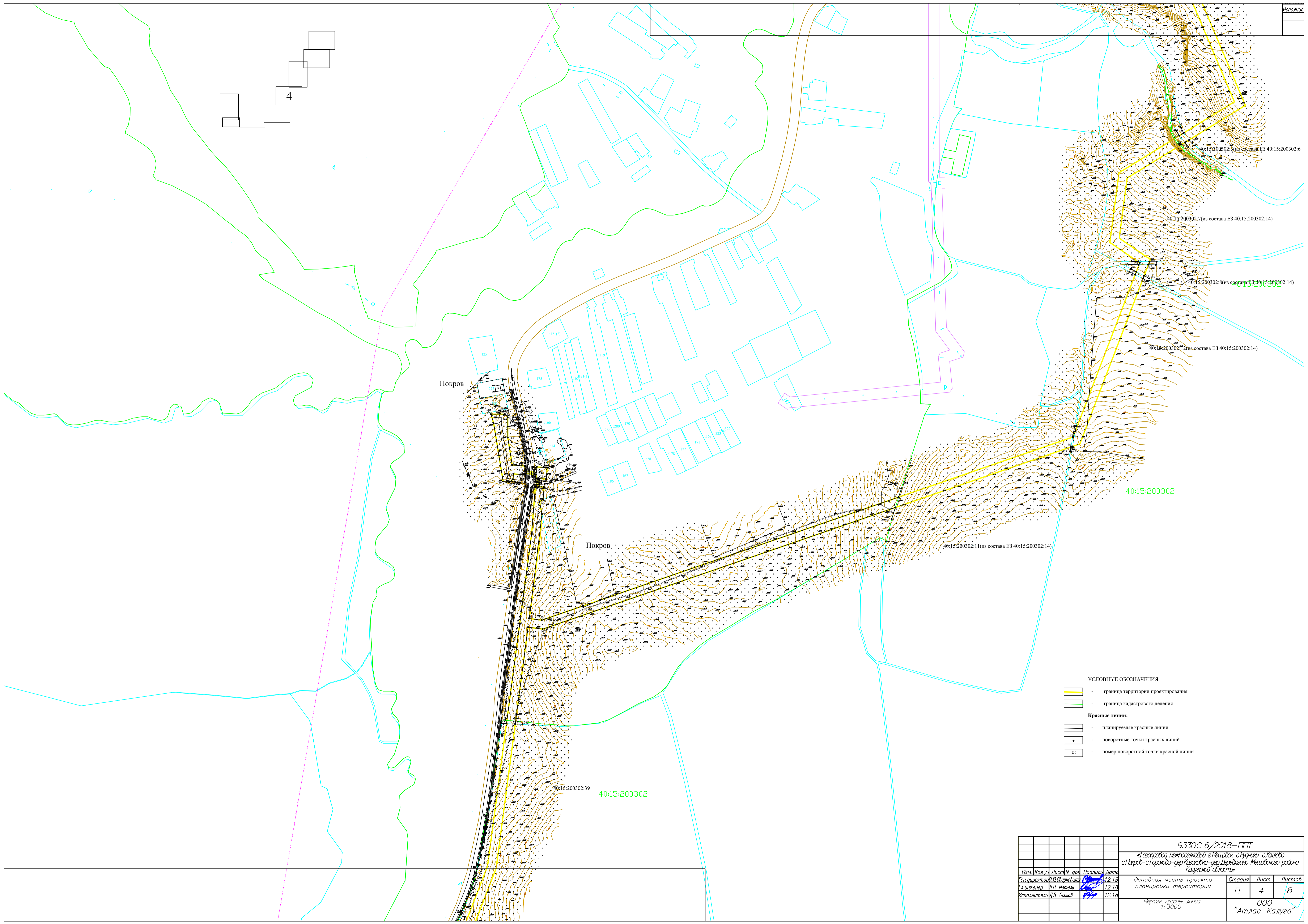
Хохлово

9330С 6/2018-ПТТ				«Газпром метанол» г.Медвежьинский-с.Хохлово-с.Покров-с.Городище-дер.Казань-дер.Древяно Мещовского района Калужской области		
Изм.	Код	Лист	№ док.	Подпись	Дата	Основная часть проекта планировки территории
				<i>[Signature]</i>	12.18	Стадия
				<i>[Signature]</i>	12.18	Лист
				<i>[Signature]</i>	12.18	2
Чертеж красных линий 1:3000						Листов
						8
						ООО "Атлас-Калуга"



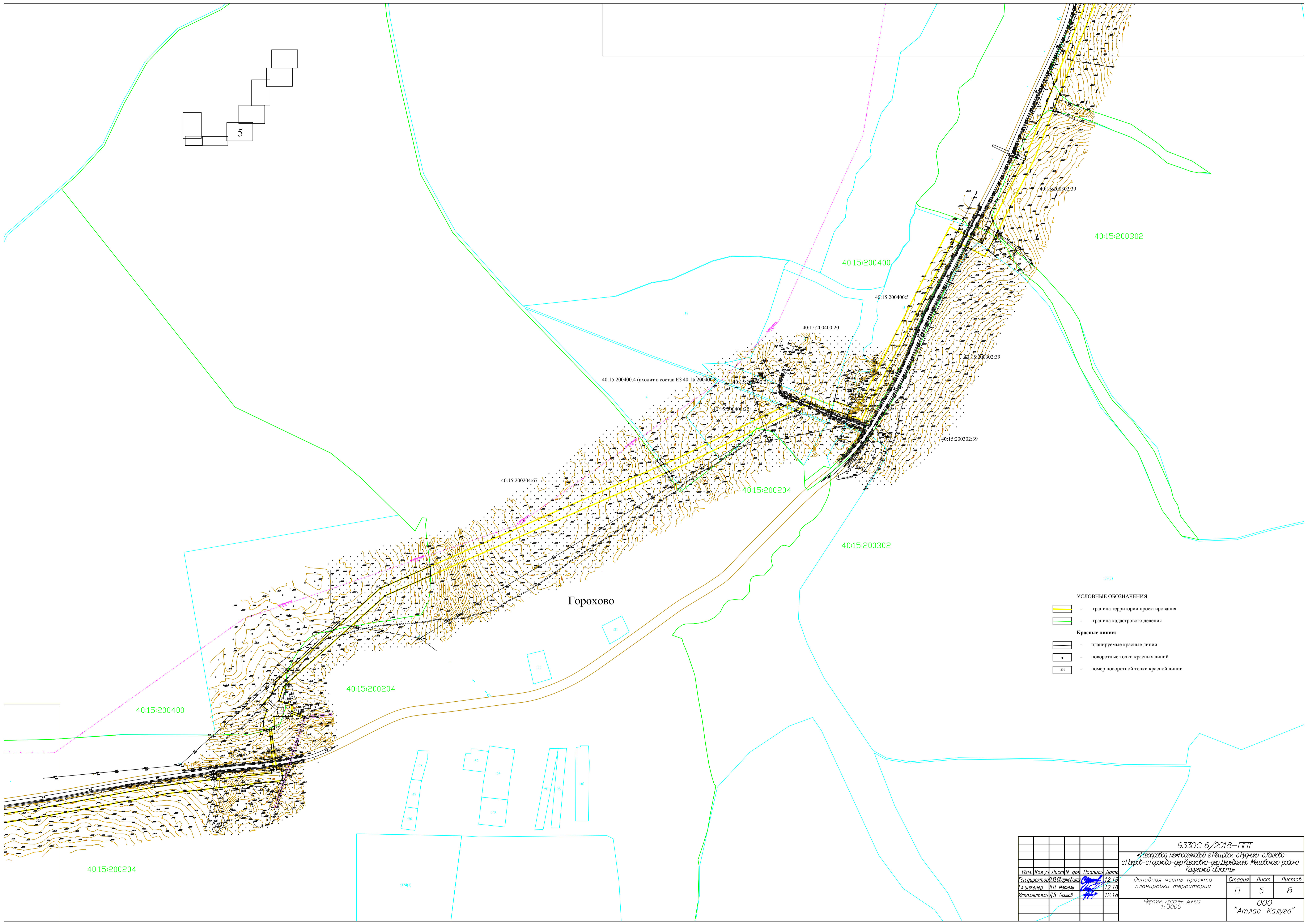
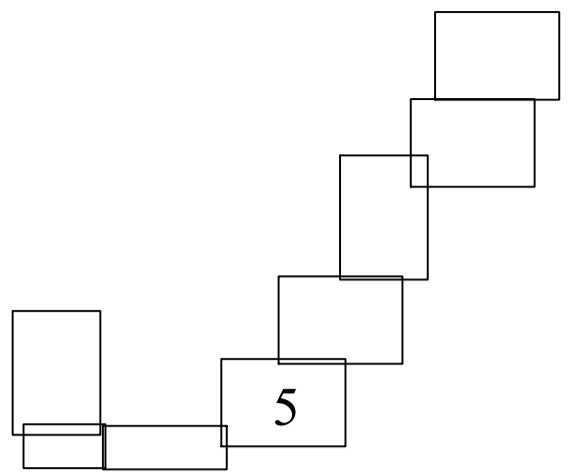
- УСЛОВНЫЕ ОБОЗНАЧЕНИЯ**
- граница территории проектирования
 - граница кадастрового деления
- Красные линии:**
- планируемые красные линии
 - поворотные точки красных линий
 - номер поворотной точки красной линии

						9330С 6/2018-ПТТ				
						«Покров-с/поселковый г.Мещовск-с/поселковый д.Деревяно Мещовского района Калужской области»				
Изм.	Код	Лист	№ док.	Подпись	Дата	Основная часть проекта планировки территории	Стадия	Лист	Листов	
Ген. директор				<i>В. Старчевский</i>	12.18		Чертёж красных линий 1:3000	П	3	8
Главный инженер				<i>Л.Н. Морель</i>	12.18					
Исполнитель				<i>Д.В. Осипов</i>	12.18					
						ООО "Атлас-Калуга"				



- УСЛОВНЫЕ ОБОЗНАЧЕНИЯ**
- граница территории проектирования
 - граница кадастрового деления
- Красные линии:**
- планируемые красные линии
 - поворотные точки красных линий
 - номер поворотной точки красной линии

				9330С 6/2018-ПТТ						
				«Строительство микрорайона в Мещовском районе Калужской области»						
Изм.	Код	Лист	№ док.	Подпись	Дата	Основная часть проекта планировки территории	Стадия	Лист	Листов	
					12.18		Чертеж красных линий 1:3000	ООО "Атлас-Калуга"	4	8
					12.18					
					12.18					



Горохово

- УСЛОВНЫЕ ОБОЗНАЧЕНИЯ**
- граница территории проектирования
 - граница кадастрового деления
- Красные линии:**
- планируемые красные линии
 - поворотные точки красных линий
 - номер поворотной точки красной линии

				9.330С.6/2018-ПТТ					
				«испробов. метаселовой г.Мещиха-с.Нудичи-с.Холмо-с.Похриб-с.Городи-дер.Казаньки-дер.Деревяно Мещихинского района Калужской области»					
Изм.	Код	Лист	№ док.	Подпись	Дата	Основная часть проекта планировки территории	Страница	Лист	Листов
					12.18		П	5	8
					12.18				
				Чертеж красных линий 1:3000			ООО "Атлас-Калуга"		