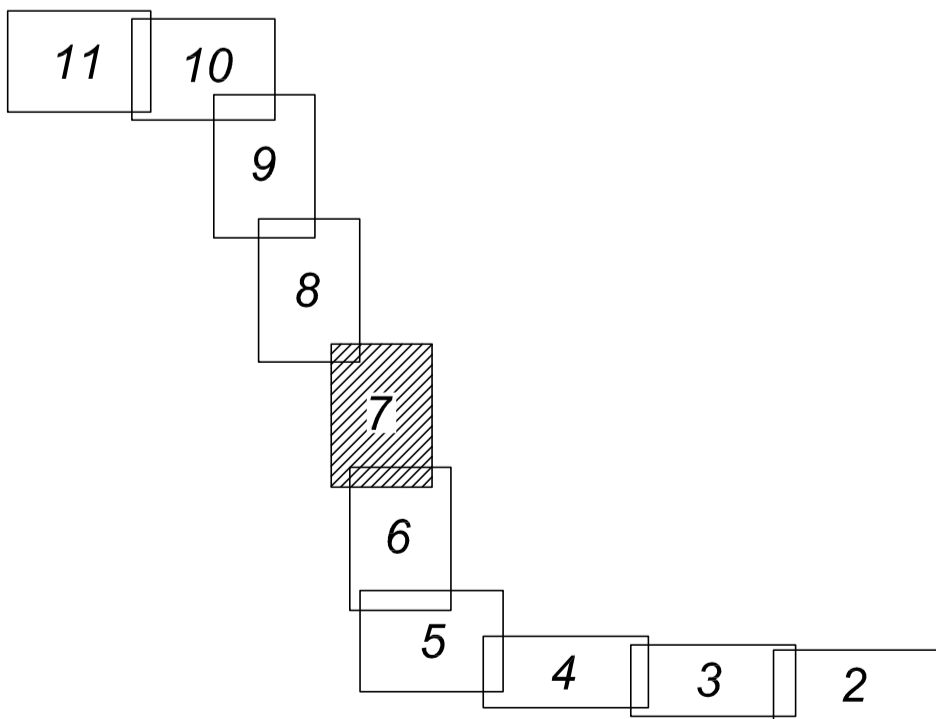


Схема расположения листов



- Условные обозначения:
- — — Граница территории проекта планировки
 - — — Граница зоны планируемого размещения линейных объектов
 - · - · - Границы населенных пунктов
 - — — Границы и кадастровые номера земельных участков, учтенных в Едином государственном реестре недвижимости
- Границы зон с особыми условиями использования территорий:
- Охранная зона ВЛ-10 кВ
 - Придорожная полоса автомобильной дороги

Содержание
Взам. инв. №
Листы и дата
Имя, № листа

						77-07/19-ППТ		
						Реконструкция автодороги Казаквка-Гостье-Деревягино-Орля в Мещовском районе Калужской области		
Изм.	Коп. уч.	Лист	№ док.	Подпись	Дата	Материалы по обоснованию проекта планировки территории	Стадия	Лист
						Схема использования территории в период подготовки проекта планировки территории Масштаб 1:1000		7
						ООО "ПК ГЕО"		

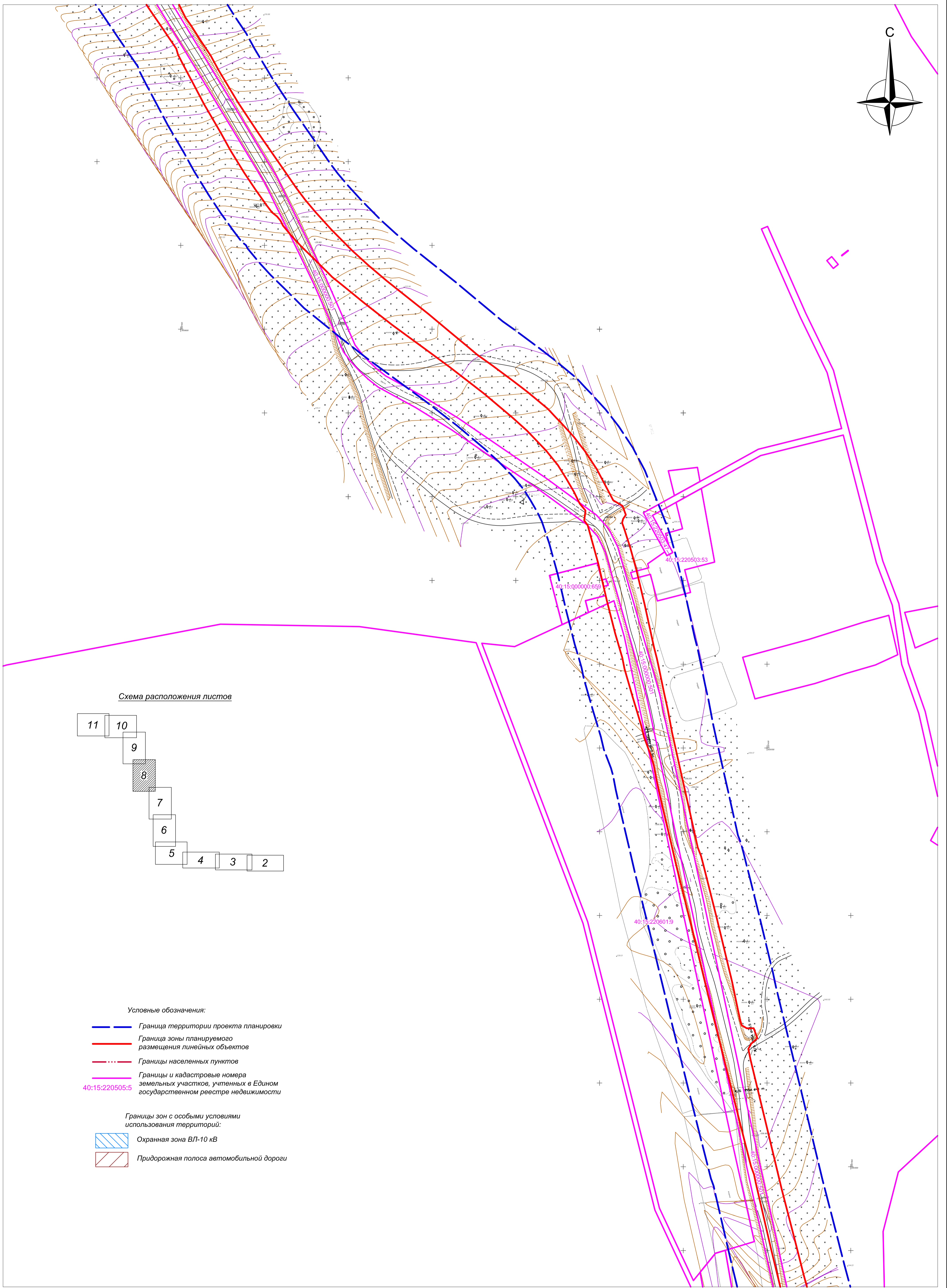

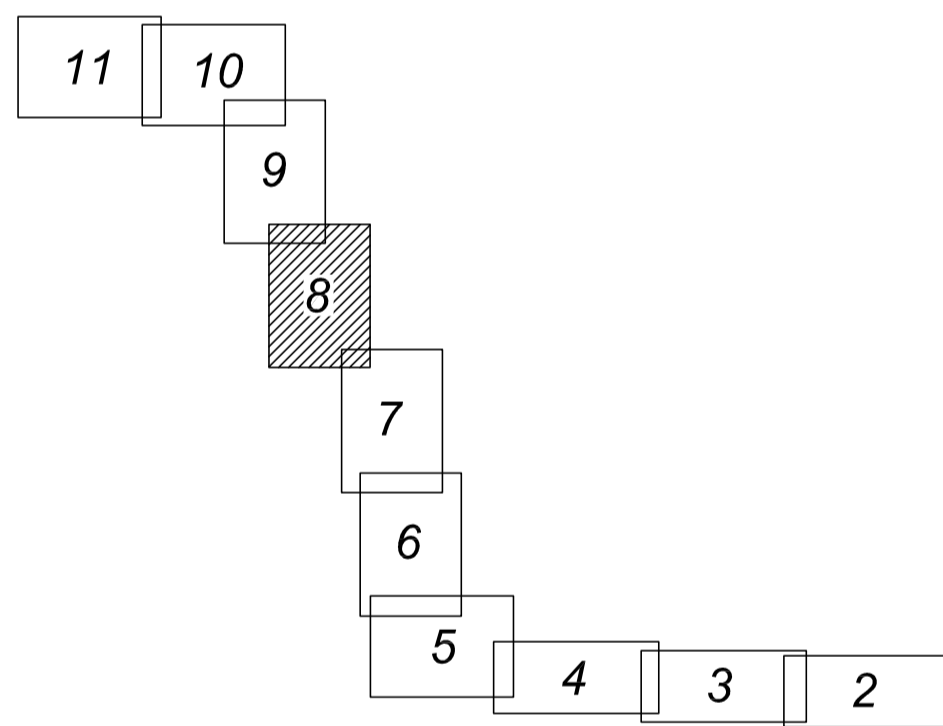


Схема расположения листов



Условные обозначения:

- — — Граница территории проекта планировки
 - — — Граница зоны планируемого размещения линейных объектов
 - · - · - Границы населенных пунктов
 - — — Границы и кадастровые номера земельных участков, учтенных в Едином государственном реестре недвижимости 40:15:220505:5
- Границы зон с особыми условиями использования территорий:
- Охранная зона ВЛ-10 кВ
 - Придорожная полоса автомобильной дороги

Имя, № листа, Подпись и дата, Взам. штамп, №, Ссылка на лист

						77-07/19-ППТ				
						Реконструкция автодороги Казаквка-Гостье-Деревягино-Орля в Мещовском районе Калужской области				
Изм.	Коп.уч.	Лист	№ док.	Подпись	Дата	Материалы по обоснованию проекта планировки территории		Стадия	Лист	Листов
						Схема использования территории в период подготовки проекта планировки территории Масштаб 1:1000			8	
						ООО "ПК ГЕО"				

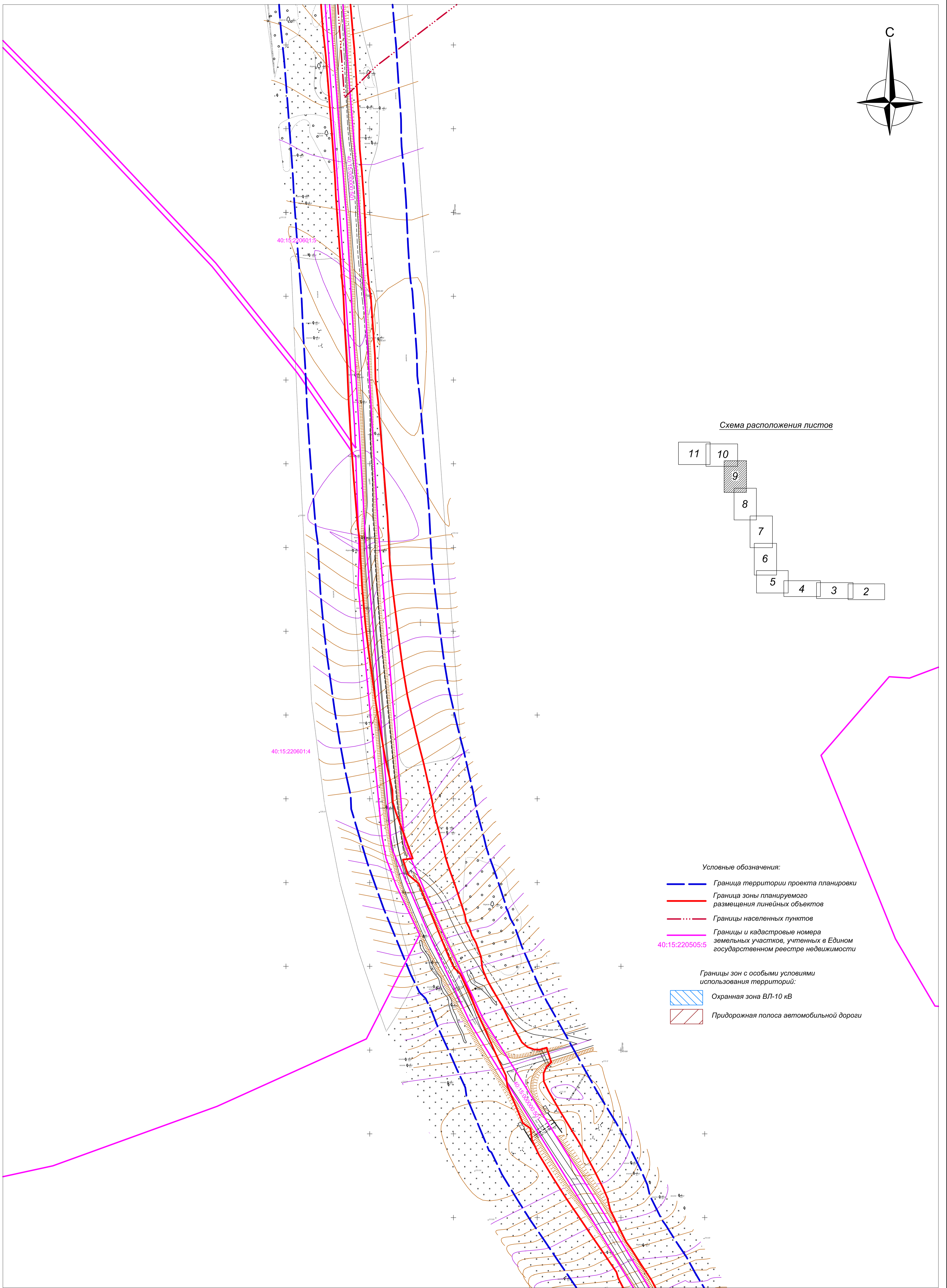

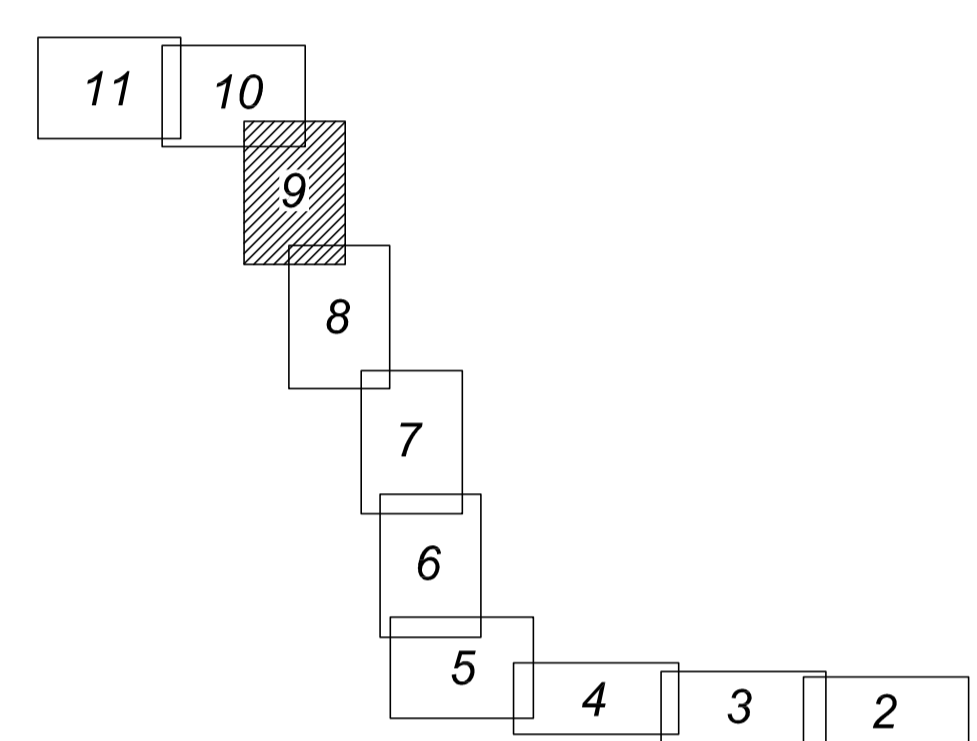


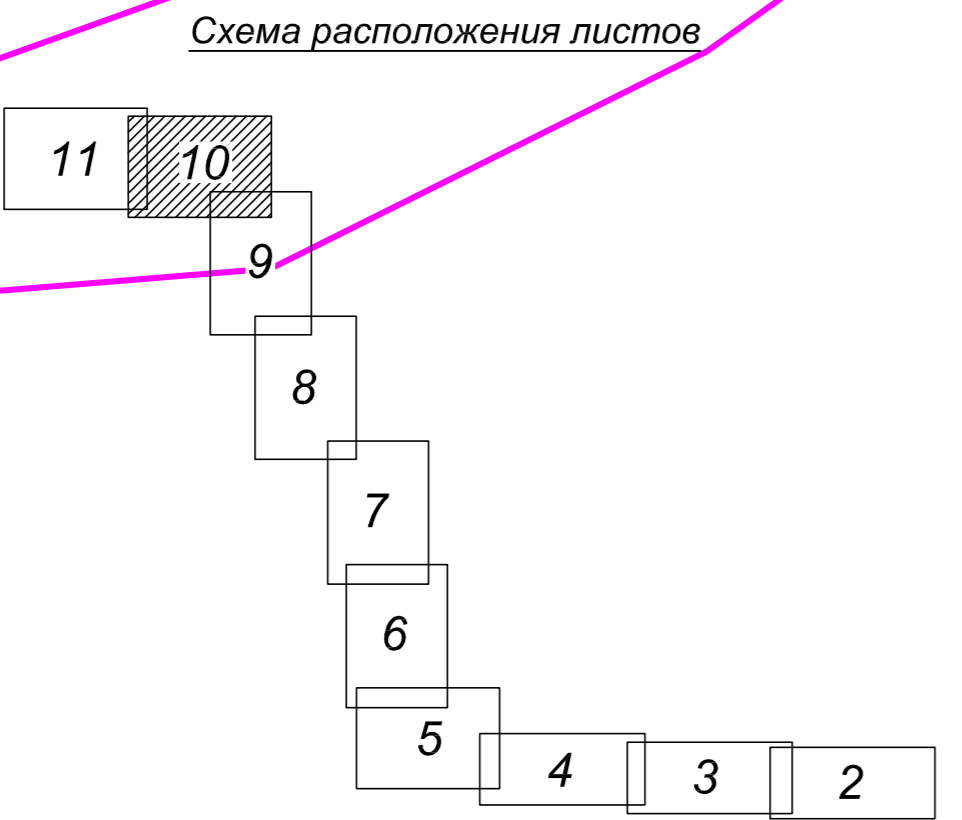


Схема расположения листов



- Условные обозначения:
- Граница территории проекта планировки
 - Граница зоны планируемого размещения линейных объектов
 - · - · - Границы населенных пунктов
 - Границы и кадастровые номера земельных участков, учтенных в Едином государственном реестре недвижимости
- Границы зон с особыми условиями использования территорий:
- Охранная зона ВЛ-10 кВ
 - Придорожная полоса автомобильной дороги

Имя, № листа	Подпись и дата	Взам. инст. №	Содержание

77-07/19-ППТ							
Реконструкция автодороги Казаквока-Гостье-Деревягино-Орля в Мещовском районе Калужской области							
Изм.	Коп. уч.	Лист	№ док.	Подпись	Дата		
Разраб.	Шарафеев						
Прое.	Берлова						
Материалы по обоснованию проекта планировки территории					Стадия	Лист	Листов
Схема использования территории в период подготовки проекта планировки территории Масштаб 1:1000						9	
					ООО "ПК ГЕО"		



- Условные обозначения:
- — — Граница территории проекта планировки
 - — — Граница зоны планируемого размещения линейных объектов
 - · - · - Границы населенных пунктов
 - — — Границы и кадастровые номера земельных участков, учтенных в Едином государственном реестре недвижимости
- Границы зон с особыми условиями использования территории:
- ▨ Охранная зона ВЛ-10 кВ
 - ▨ Придорожная полоса автомобильной дороги

77-07/19-ППТ							
Реконструкция автодороги Казаковка-Гостье-Деревягино-Орля в Мещовском районе Калужской области							
Изм.	Кол.уч.	Лист	№ док.	Подпись	Дата		
Разраб.	Шарафеев						
Пров.	Берлова						
Материалы по обоснованию проекта планировки территории					Стадия	Лист	Листов
Схема использования территории в период подготовки проекта планировки территории						10	
Масштаб 1:1000					ООО "ПК ГЕО"		

Содержание
Взаим. связь №
Листов и дата
Изм. № лист

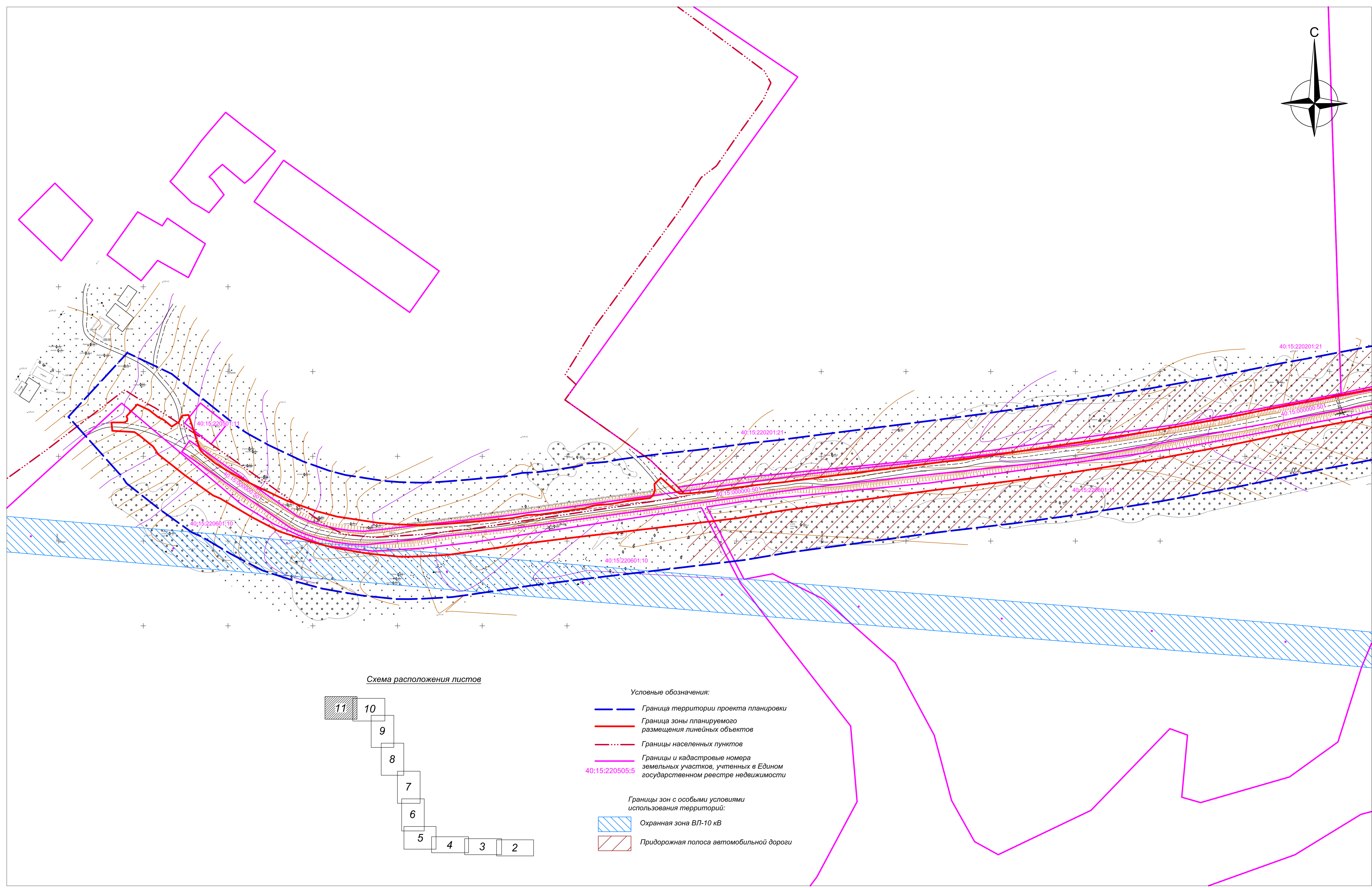

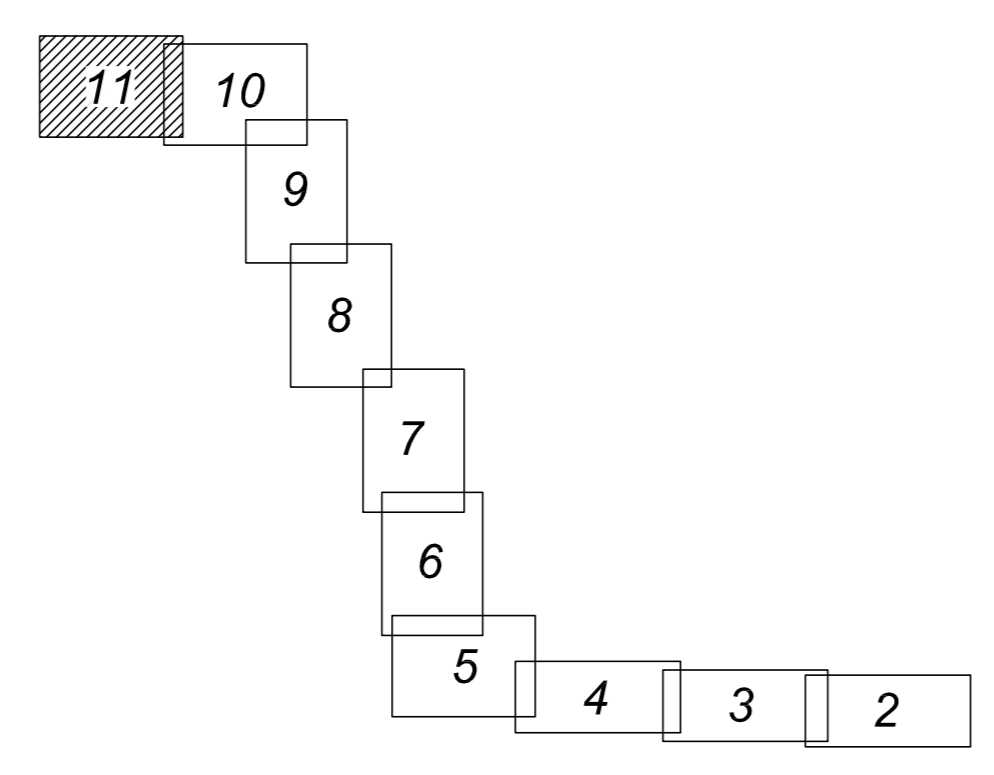


Схема расположения листов



- Условные обозначения:
- — — Граница территории проекта планировки
 - — — Граница зоны планируемого размещения линейных объектов
 - · - · - Границы населенных пунктов
 - — — Границы и кадастровые номера земельных участков, учтенных в Едином государственном реестре недвижимости
- Границы зон с особыми условиями использования территорий:
- Охранная зона ВЛ-10 кВ
 - Придорожная полоса автомобильной дороги

Содержание
Листы и даты
Всего листов: 11
Име. № листа

					77-07/19-ППТ			
					Реконструкция автодороги Казаковка-Гостье-Деревягино-Орля в Мещовском районе Калужской области			
Изм.	Коп.уч.	Лист	№ док.	Подпись	Дата	Стадия	Лист	Листов
		Разраб.	Шарафеев			Материалы по обоснованию проекта планировки территории	11	11
		Пров.	Берлова					
						ООО "ПК ГЕО"		

Схема использования территории в период подготовки проекта планировки территории
Масштаб 1:1000


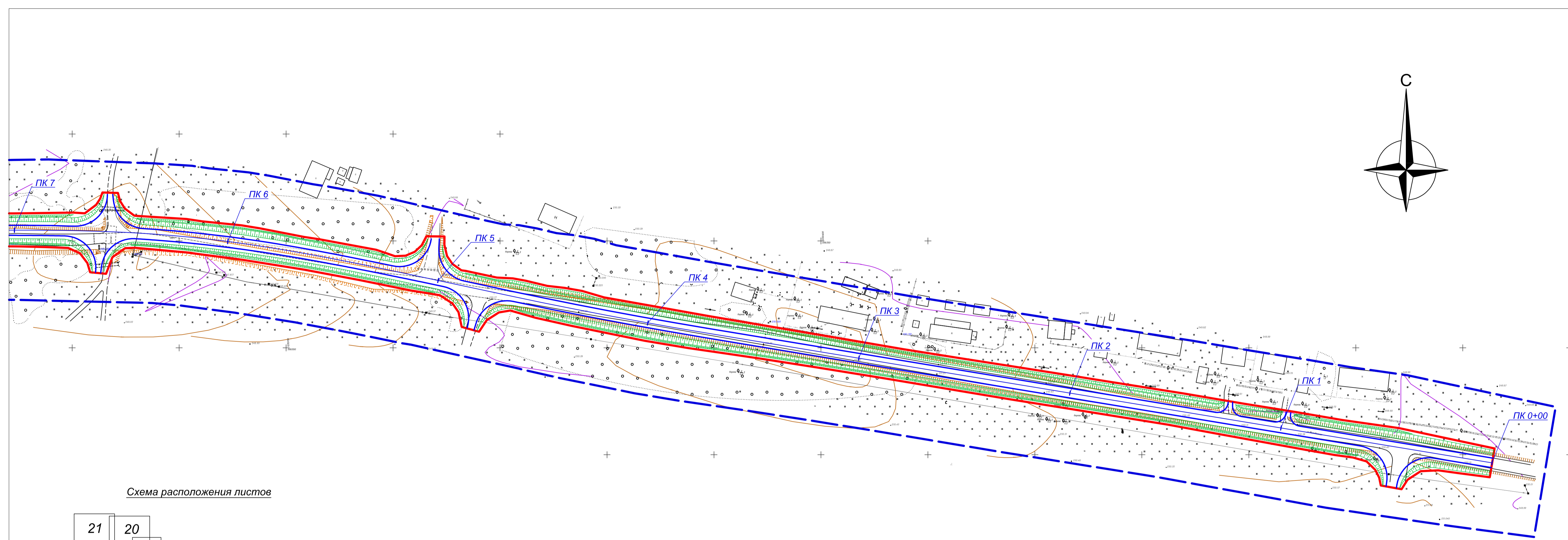
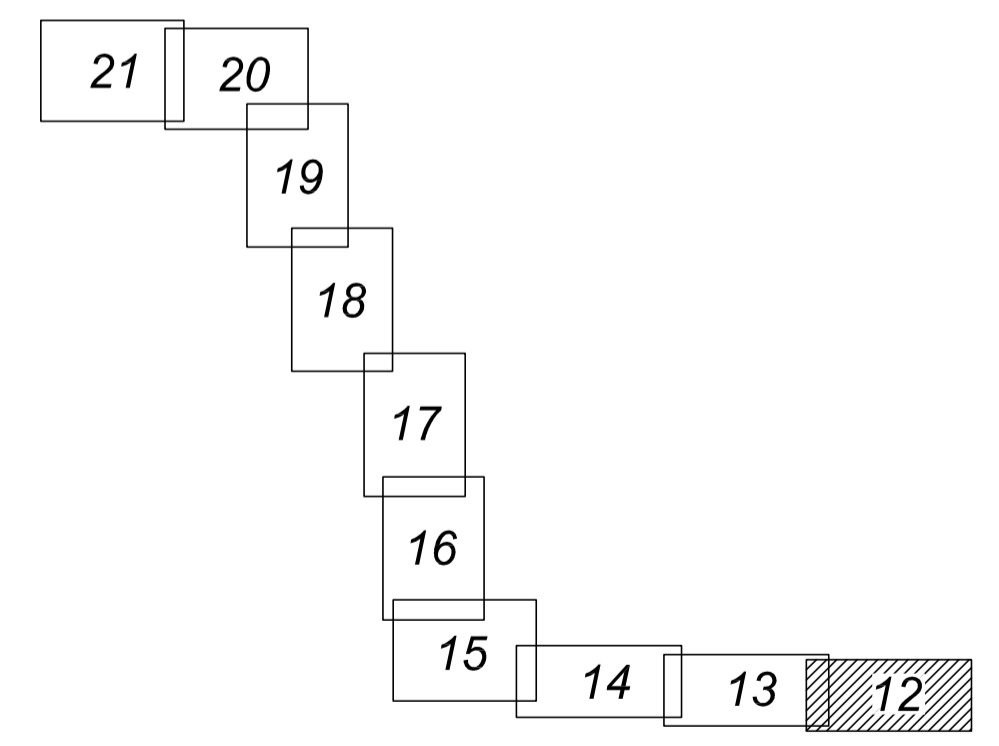


Схема расположения листов



- Условные обозначения:
- Граница территории проекта планировки
 - Граница зоны планируемого размещения линейных объектов
 - ПК 2
Ось проектируемой дороги с нанесением пикетажа
 - Кромка проезжей части
 - Проектируемые откосы и кюветы

Сопоставлено
 Взам. инв. №
 Подпись и дата
 Инв. № подл.

						77-07/19-ППТ			
						Реконструкция автодороги Казаковка-Гостье-Деревягино-Орля в Мещовском районе Калужской области			
Изм.	Кол.уч.	Лист	№ док.	Подпись	Дата	Материалы по обоснованию проекта планировки территории	Стадия	Лист	Листов
Разраб.	Шарафеев							12	
Пров.	Берлова					Схема конструктивных и планировочных решений Масштаб 1:1000	ООО "ПК ГЕО"		

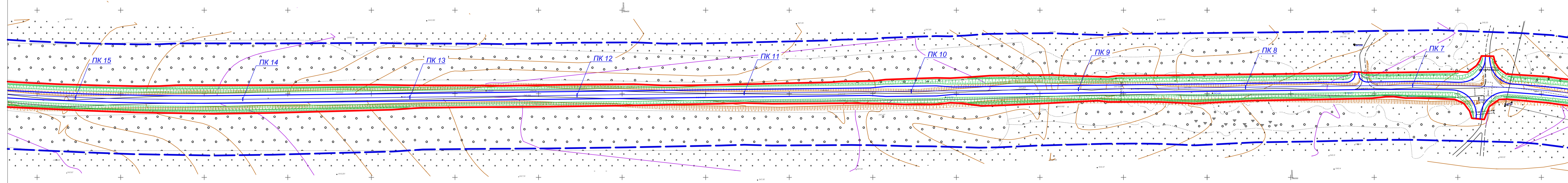

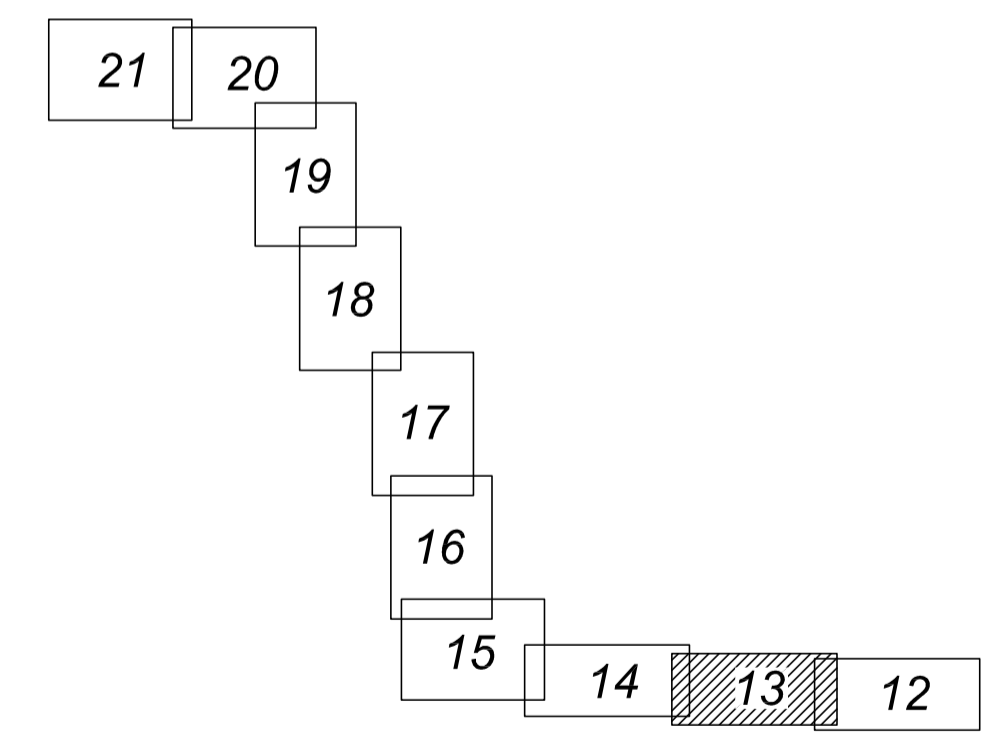


Схема расположения листов



Условные обозначения:

- Граница территории проекта планировки
- Граница зоны планируемого размещения линейных объектов
- Ось проектируемой дороги с нанесением пикетажа
- Кромка проезжей части
- Проектируемые откосы и кюветы

Согласовано
 Взам. инв. №
 Подпись и дата
 Инв. № подл.

						77-07/19-ППТ				
						Реконструкция автодороги Казаковка-Гостье-Деревягино-Орля в Мещовском районе Калужской области				
Изм.	Кол.уч.	Лист	№ док.	Подпись	Дата	Материалы по обоснованию проекта планировки территории	Стадия	Лист	Листов	
Разраб. Пров.		Шарафеев Берлова							13	
						Схема конструктивных и планировочных решений Масштаб 1:1000		ООО "ПК ГЕО"		

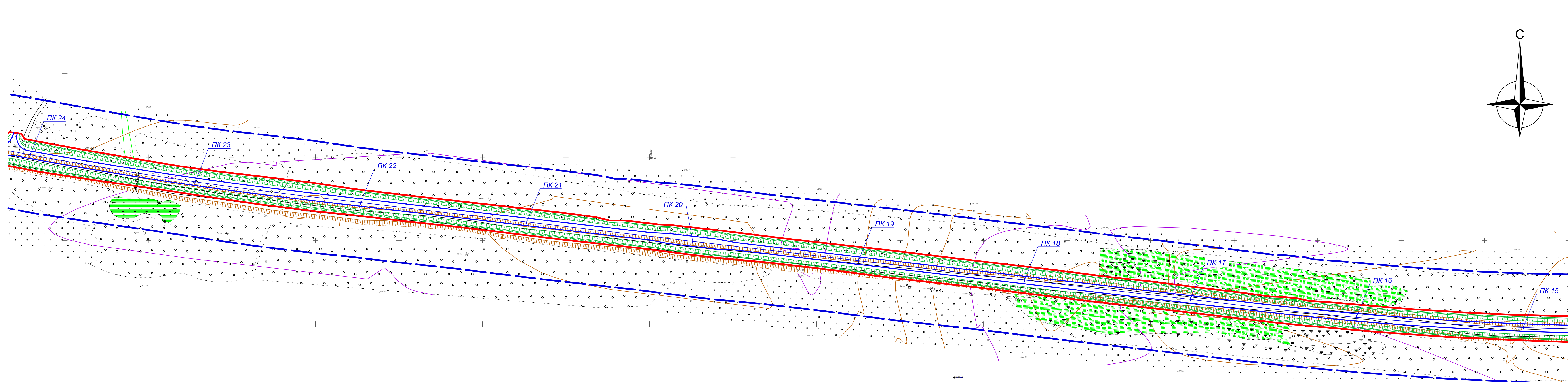

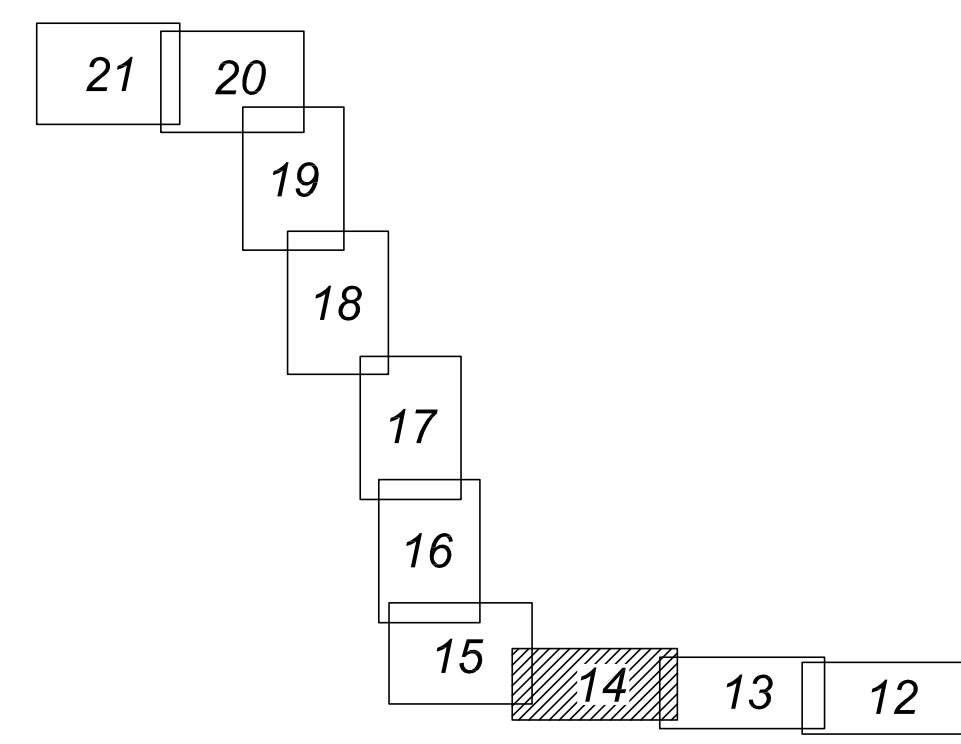


Схема расположения листов



Условные обозначения:

- Граница территории проекта планировки
- Граница зоны планируемого размещения линейных объектов
- Ось проектируемой дороги с нанесением пикетажа
- Кромка проезжей части
- Проектируемые откосы и кюветы

Составлено	
Взам. инв. №	
Годовый и дата	
Име. № подл.	

						77-07/19-ППТ				
						Реконструкция автодороги Казаковка-Гостье-Деревягино-Орля в Мещовском районе Калужской области				
Изм.	Кол. уч.	Лист	№ док.	Подпись	Дата	Материалы по обоснованию проекта планировки территории		Стадия	Лист	Листов
						Пров. Шарфеев Берлова			14	
						Схема конструктивных и планировочных решений Масштаб 1:1000		ООО "ПК ГЕО"		

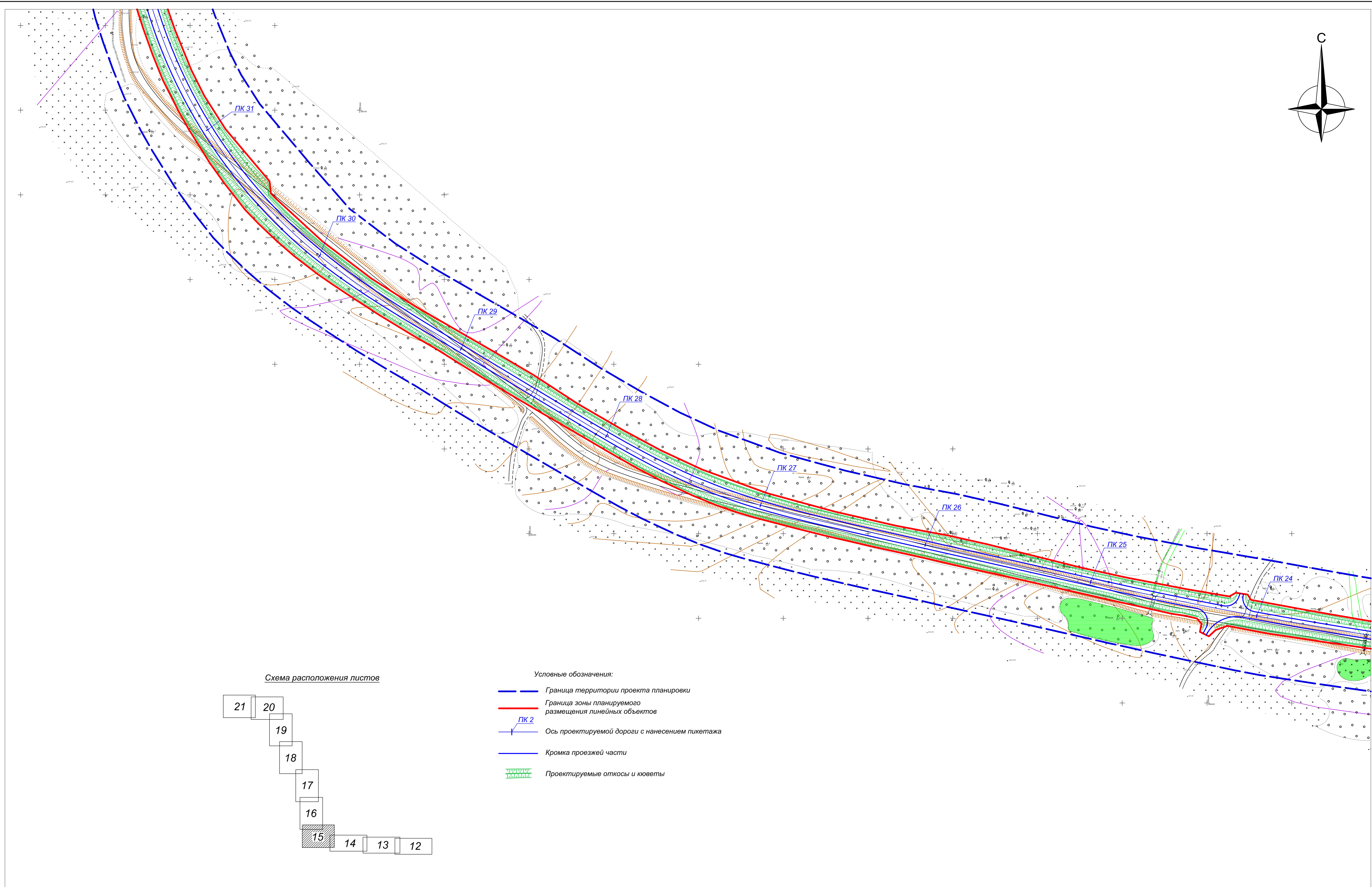

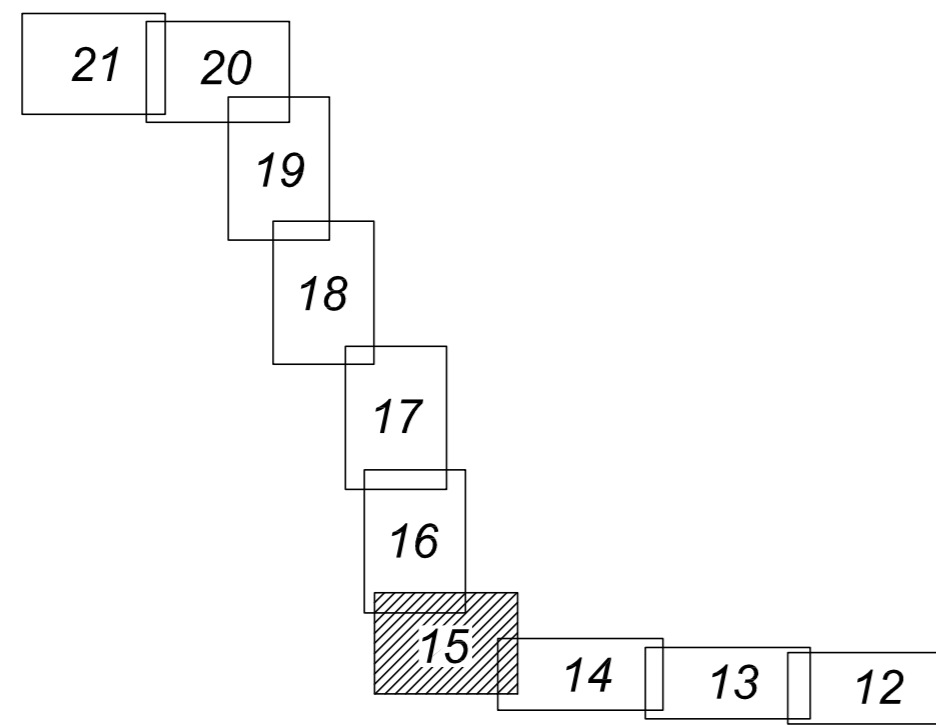


Схема расположения листов



Условные обозначения:

- Граница территории проекта планировки
- Граница зоны планируемого размещения линейных объектов
- |— ПК 2
Ось проектируемой дороги с нанесением пикетажа
- Кромка проезжей части
- ▨ Проектируемые откосы и кюветы

77-07/19-ППТ

Реконструкция автодороги Казаково-Гостье-Деревягино-Орля в Мещовском районе Калужской области

Изм.	Кол.уч.	Лист	№ док.	Подпись	Дата
Разраб.		Шарафеев			
Пров.		Берлова			

Материалы по обоснованию проекта планировки территории

Стадия	Лист	Листов
	15	

Схема конструктивных и планировочных решений
Масштаб 1:1000

ООО "ПК ГЕО"

Сопровождение
 Взаим. связь, №
 Подпись и дата
 Имя, № листа



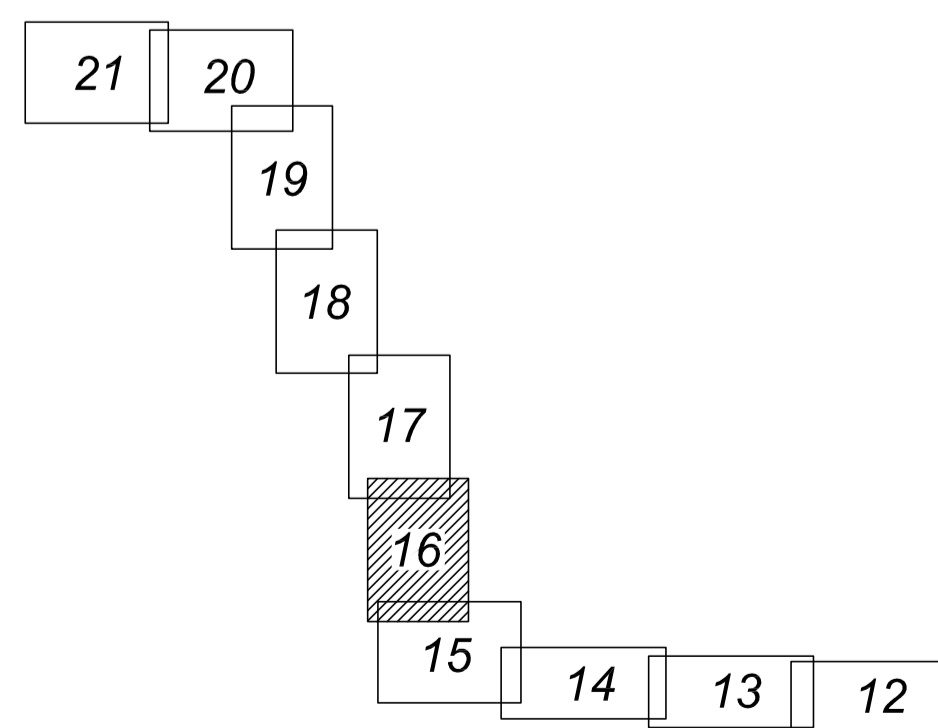


Схема расположения листов



Условные обозначения:

- Граница территории проекта планировки
- Граница зоны планируемого размещения линейных объектов
- ПК 2
- Ось проектируемой дороги с нанесением пикетажа
- Кромка проезжей части
- Проектируемые откосы и юветы

Имя, № листа	Подпись и дата	Взак. штамп, №	Содержание

77-07/19-ППТ							
Реконструкция автодороги Казавка-Гостье-Деревягино-Орля в Мещовском районе Калужской области							
Изм.	Коп.уч.	Лист	№ док.	Подпись	Дата		
Разраб.	Шарафеев						
Прое.	Берлова						
Материалы по обоснованию проекта планировки территории					Стадия	Лист	Листов
Схема конструктивных и планировочных решений						16	
Масштаб 1:1000					ООО "ПК ГЕО"		

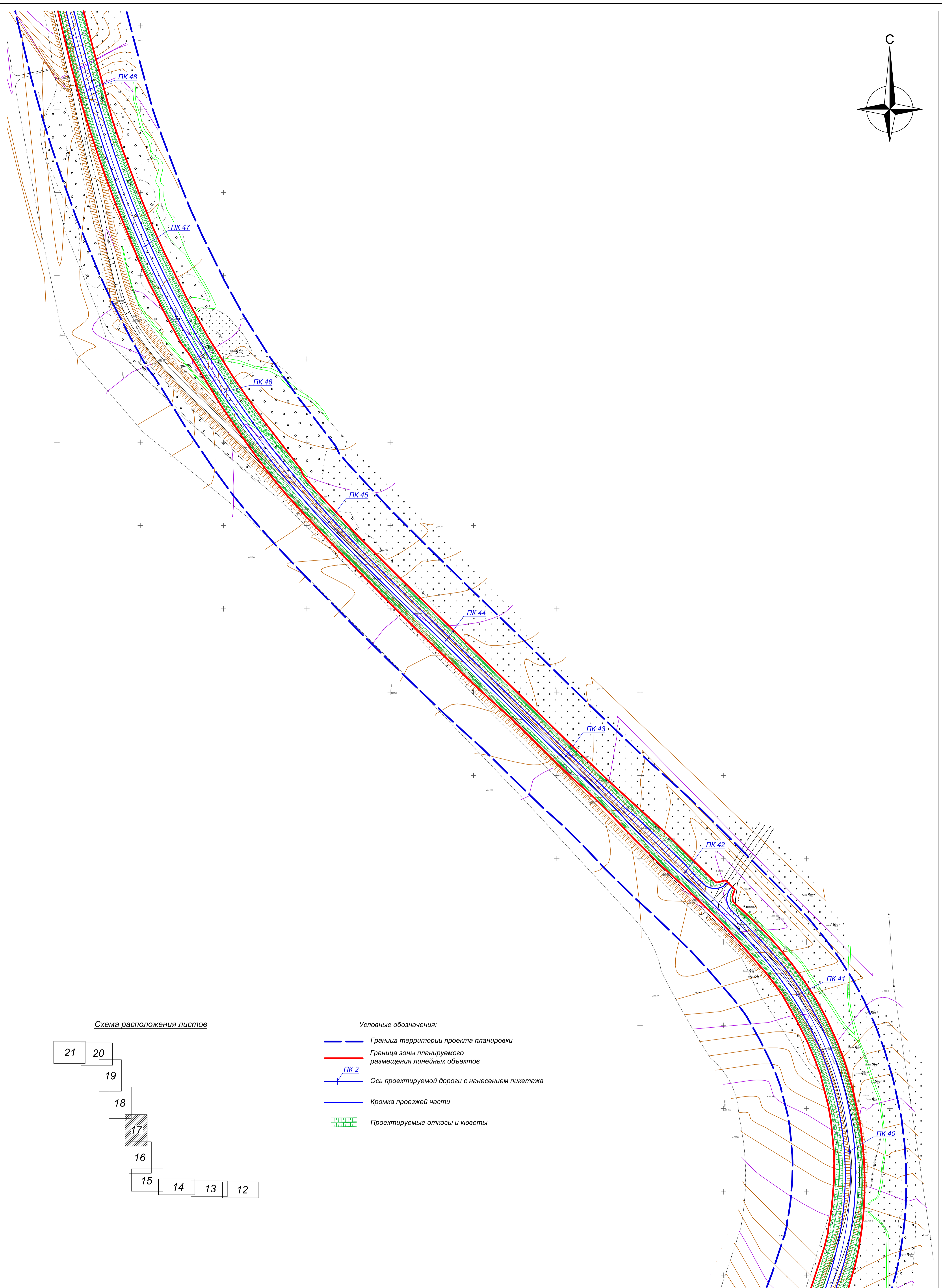

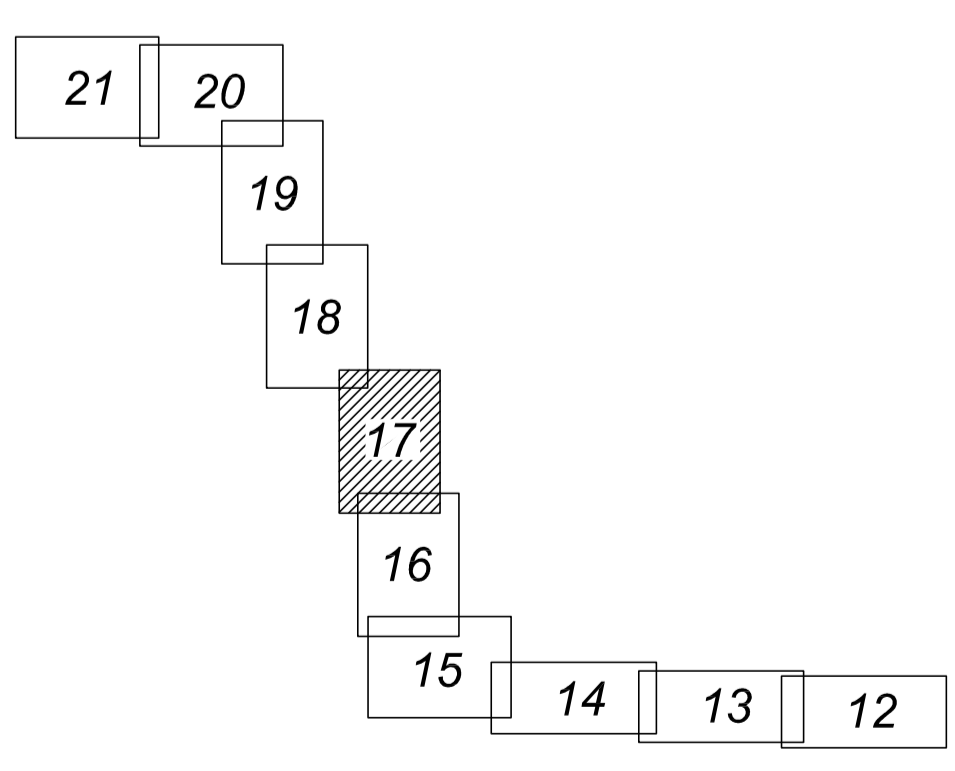


Схема расположения листов



- Условные обозначения:
- Граница территории проекта планировки
 - Граница зоны планируемого размещения линейных объектов
 - ПК 2
— Ось проектируемой дороги с нанесением пикетажа
 - Кромка проезжей части
 - Проектируемые откосы и кюветы

Имя, № листа	
Подпись и дата	
Взам. инв. №	
Содержание	

						77-07/19-ППТ				
						Реконструкция автодороги Казавка-Гостье-Деревяно-Орля в Мещовском районе Калужской области				
Изм.	Кол.уч.	Лист	№ док.	Подпись	Дата	Материалы по обоснованию проекта планировки территории		Стадия	Лист	Листов
Разраб.						Проц.			17	
						Схема конструктивных и планировочных решений		ООО "ПК ГЕО"		
						Масштаб 1:1000				

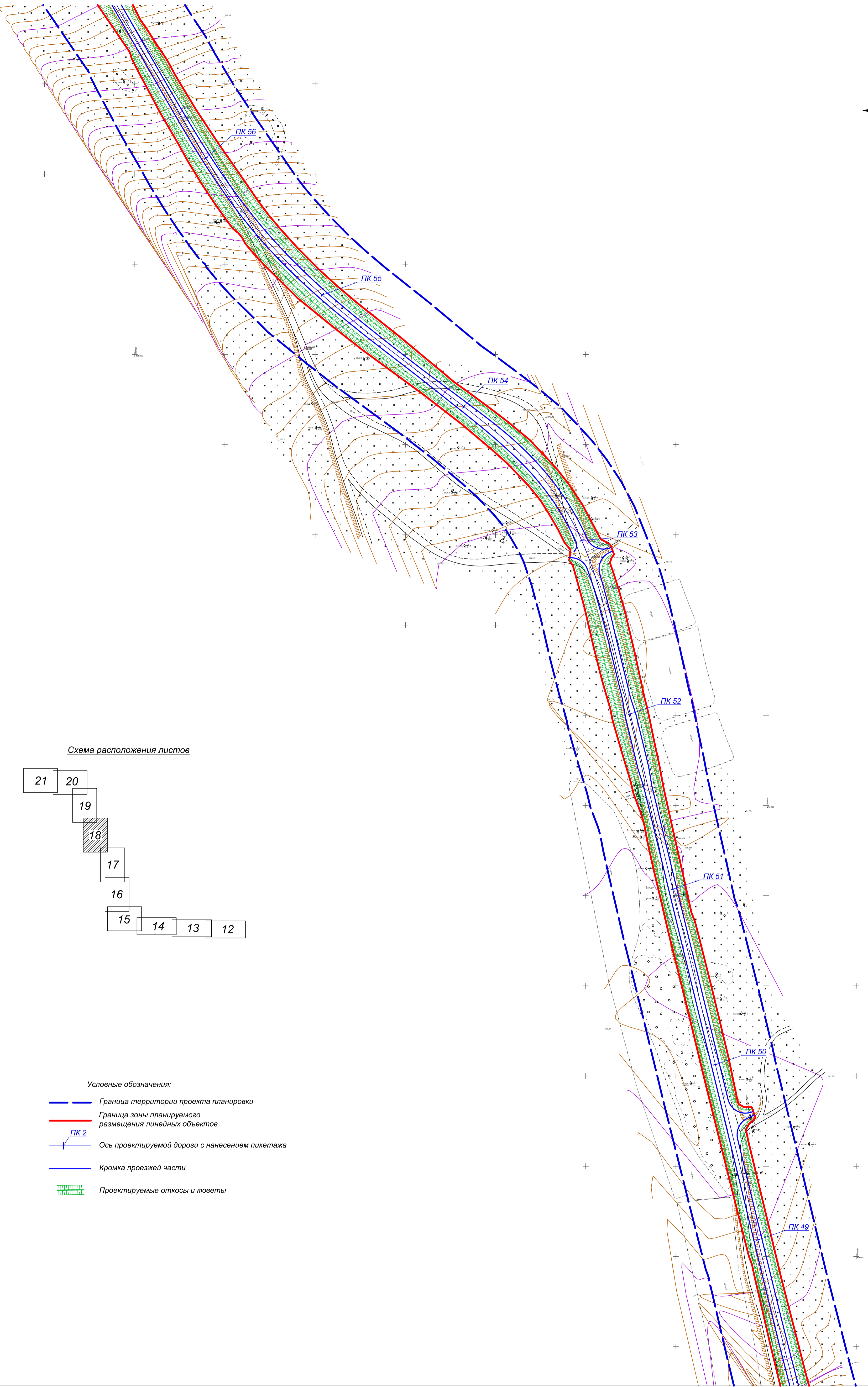

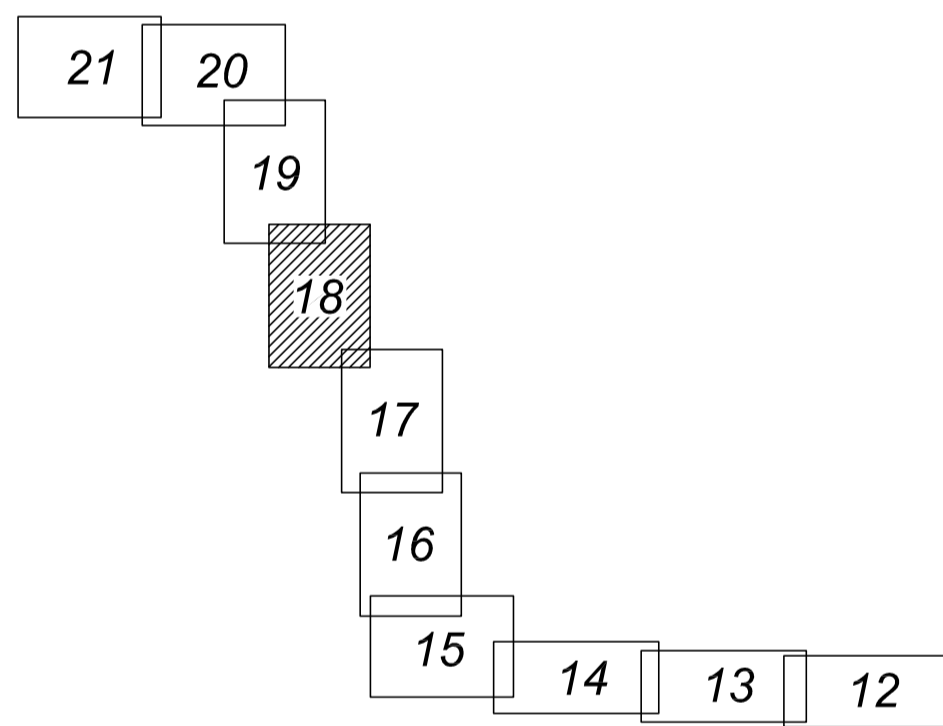







Схема расположения листов



Условные обозначения:

-  Граница территории проекта планировки
-  Граница зоны планируемого размещения линейных объектов
-  Ось проектируемой дороги с нанесением пикетажа
-  Кромка проезжей части
-  Проектируемые откосы и юветы

Имя, № листа	Подпись и дата	Взам. инв. №	Содержание

						77-07/19-ППТ				
						Реконструкция автодороги Казавка-Гостье-Деревягино-Орля в Мещовском районе Калужской области				
Изм.	Коп.уч.	Лист	№ док.	Подпись	Дата	Материалы по обоснованию проекта планировки территории		Стадия	Лист	Листов
Разраб.	Прое.								18	
						Схема конструктивных и планировочных решений		ООО "ПК ГЕО"		
						Масштаб 1:1000				


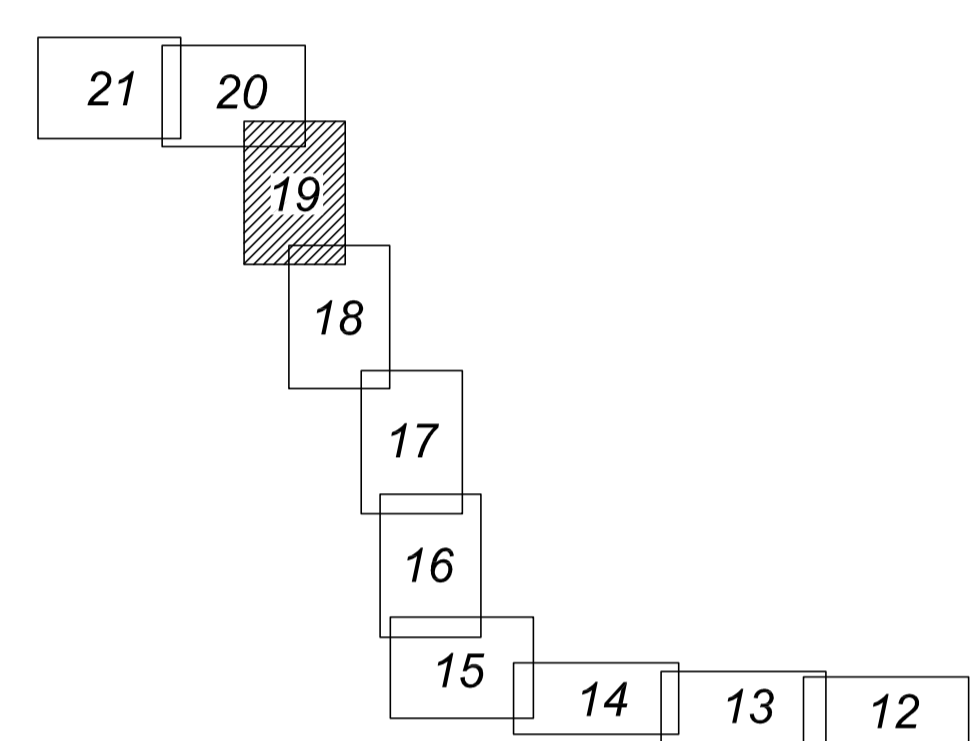


Схема расположения листов

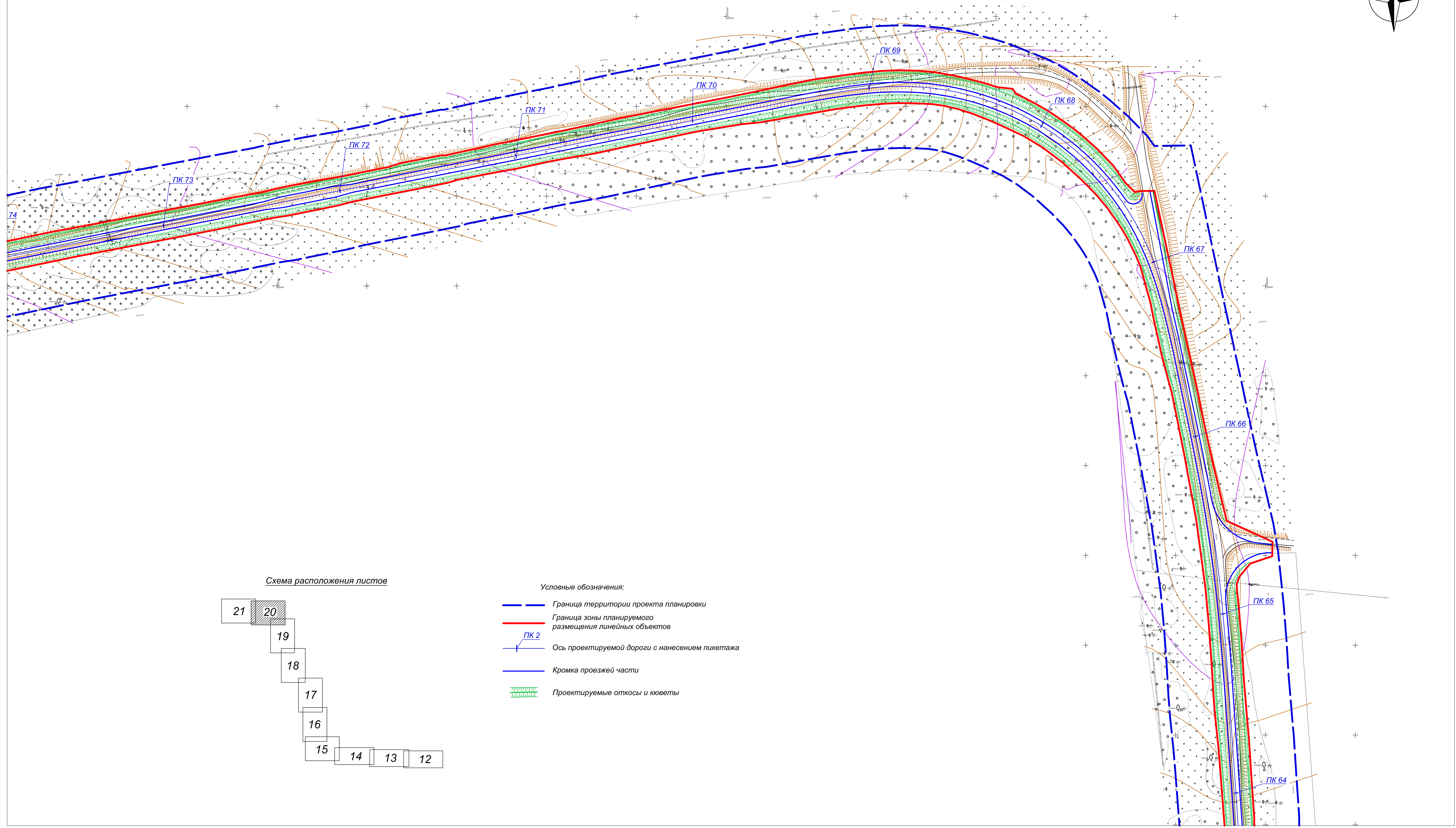



Условные обозначения:

- — — Граница территории проекта планировки
- — — Граница зоны планируемого размещения линейных объектов
- — — ПК 2
- — — Ось проектируемой дороги с нанесением пикетажа
- — — Кромка проезжей части
- ▨▨▨▨▨ Проектируемые откосы и кюветы

Имя, № листа	Подпись и дата	Взам. инв. №	Содержание

77-07/19-ППТ					
Реконструкция автодороги Казовка-Гостье-Деревяно-Орля в Мещовском районе Калужской области					
Изм.	Коп. уч.	Лист	№ док.	Подпись	Дата
Разраб.	Шарафеев				
Прое.	Берлова				
Материалы по обоснованию проекта планировки территории				Стадия	Лист
Схема конструктивных и планировочных решений					19
Масштаб 1:1000				ООО "ПК ГЕО"	



- Условные обозначения:
- Граница территории проекта планировки
 - Граница зоны планируемого размещения линейных объектов
 - ПК 2
 - Ось проектируемой дороги с нанесением пикетажа
 - Кромка проезжей части
 - ▨ Проектируемые откосы и кюветы

77-07/19-ППТ					
Реконструкция автодороги Казюковка-Гостье-Деревягино-Орля в Мещовском районе Калужской области					
Изм.	Кол.уч.	Лист	№ док.	Подпись	Дата
Разраб.	Шарафеев				
Пров.	Берлова				
Материалы по обоснованию проекта планировки территории				Стадия	Лист
Схема конструктивных и планировочных решений					20
Масштаб 1:1000				ООО "ПК ГЕО"	

Сопровождение
 Взаим. учет. №
 Подпись и дата
 Имя, № листа

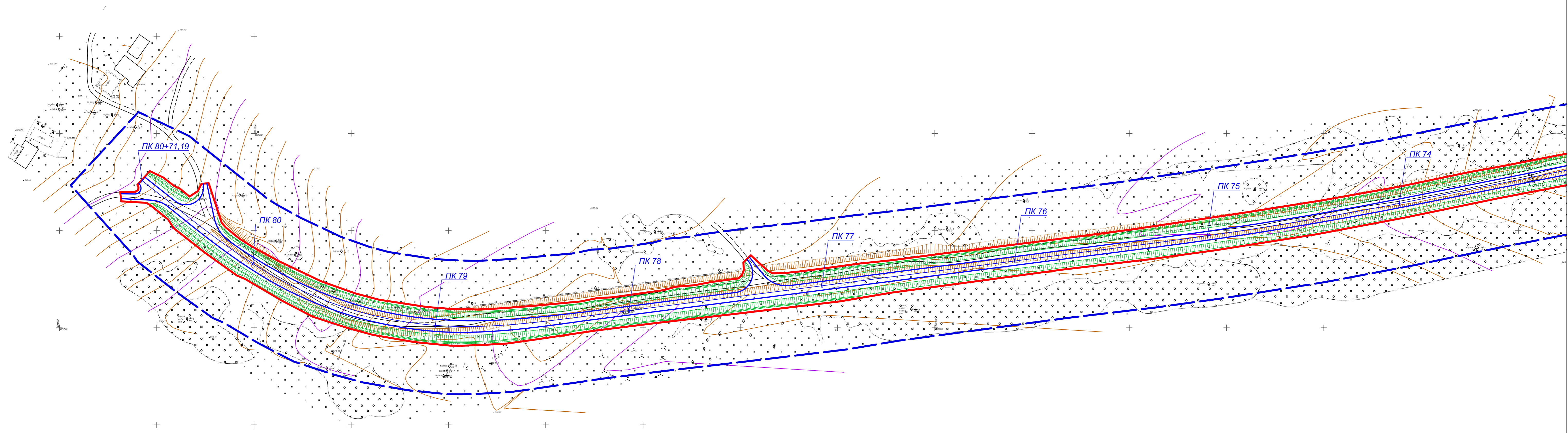

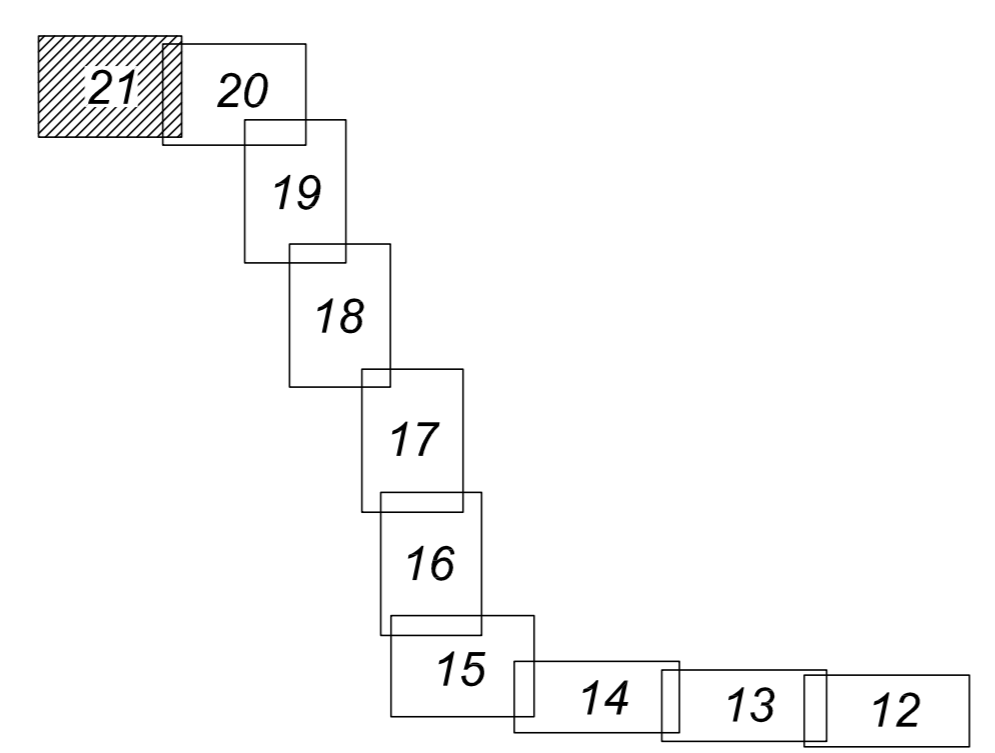


Схема расположения листов



Условные обозначения:

- Граница территории проекта планировки
- Граница зоны планируемого размещения линейных объектов
- |— ПК 2
Ось проектируемой дороги с нанесением пикетажа
- Кромка проезжей части
- ▨▨▨▨▨ Проектируемые откосы и кюветы

Сопровождение
 Взаим. связь №
 Подпись и дата
 Имя, № листа

						77-07/19-ППТ				
						Реконструкция автодороги Казовка-Гостье-Деревягино-Орля в Мещовском районе Калужской области				
Изм.	Коп.уч.	Лист	№ док.	Подпись	Дата	Материалы по обоснованию проекта планировки территории		Стадия	Лист	Листов
Разраб.	Пров.	Шарафеев	Берлова			Схема конструктивных и планировочных решений Масштаб 1:1000			21	
						ООО "ПК ГЕО"				