



Общество с ограниченной ответственностью

“СПЕЦГЕОЛОГОРАЗВЕДКА”

---

## **ДОКУМЕНТАЦИЯ ПО ПЛАНИРОВКЕ ТЕРРИТОРИИ (Проект планировки и межевания территории)**

**Наименование проектируемого объекта:  
«Газопровод межпоселковый дер.Торкотино - с. Местнички -  
с.Подкопаево - с. Гаврики Мещовского района Калужской области»**

### **Проект планировки территории**

**Том 1. Основная часть проекта планировки  
территории. Графическая часть**

**8000.253.001.СИД.0002.40/1602-1-ППТ-1**

---

Изм.	№ док.	Подп.	Дата



Общество с ограниченной ответственностью

«СПЕЦГЕОЛОГОРАЗВЕДКА»

## ДОКУМЕНТАЦИЯ ПО ПЛАНИРОВКЕ ТЕРРИТОРИИ (Проект планировки и межевания территории)

**Наименование проектируемого объекта:**  
**«Газопровод межпоселковый дер.Торкотино - с. Местнички - с.Подкопаево - с. Гаврики Мещовского района Калужской области»**

### Проект планировки территории

**Том 1. Основная часть проекта планировки  
территории. Графическая часть**

**8000.253.001.СИД.0002.40/1602-1-ППТ-1**



**Генеральный директор**

**А.В. Зубченко**

**Начальник отдела**

**А.В. Платонов**

Изм.	№ док.	Подп.	Дата

Изм. № подл.	Подпись и дата	Взам. инв. №



Обозначение	Наименование	Примечание (номер стр.)
8000.253.001.СИД.0002.40/ 1602-1-ППТ-1-С	Содержание Тома 1	2
8000.253.001.СИД.0002.40/ 1602-1-ППТ-1-СП	Состав документации по планировки территории	3
8000.253.001.СИД.0002.40/ 1602-1-ППТ-1	Чертеж красных линий. Чертеж границ зон	4
	планируемого размещения линейных объектов.	

Согласовано		

Взам. инв. №	
--------------	--

Подпись и дата	
----------------	--

Инв. № подл.	
--------------	--

						8000.253.001.СИД.0002.40/1602-1-ППТ-1-С					
Изм.	Колуч.	Лист	№док.	Подпи	Дата	Содержание Тома 2			Стадия	Лист	Листов
Разработал	Мурашов				12.20				П	1	1
Проверил	Платонов				12.20				ООО «Спецгеологоразведка»		
Н.контр.	Платонов				12.20						

## Состав проектной документации

Номер Тома	Обозначение	Наименование
1	8000.253.001.СИД.0002.40/1602-1-ППТ-1	Том 1. Основная часть проекта планировки территории. Графическая часть
2	8000.253.001.СИД.0002.40/1602-1-ППТ-2	Том 2. Основная часть проекта планировки территории. Положение о размещении объекта трубопроводного транспорта
3	8000.253.001.СИД.0002.40/1602-1-ППТ-3	Том 3. Материалы по обоснованию проекта планировки территории. Графическая часть
4	8000.253.001.СИД.0002.40/1602-1-ППТ-4	Том 4. Материалы по обоснованию проекта планировки территории. Пояснительная записка
5	8000.253.001.СИД.0002.40/1602-1-ПМТ-5	Том 5. Основная часть проекта межевания территории. Чертежи межевания территории
6	8000.253.001.СИД.0002.40/1602-1-ПМТ-6	Том 6. Основная часть проекта межевания территории. Текстовая часть
7	8000.253.001.СИД.0002.40/1602-1-ПМТ-7	Том 7. Материалы по обоснованию проекта межевания территории. Графическая часть
8	8000.253.001.СИД.0002.40/1602-1-ПМТ-8	Том 8. Материалы по обоснованию проекта межевания территории. Пояснительная записка

Согласовано

Взам. инв. №

Подпись и дата

Инв. № подл.

8000.253.001.СИД.0002.40/1602-1-ППТ-1-СП

Изм.	Колуч.	Лист	№ док.	Подпись	Дата
Разработал	Мурашов				12.20
Проверил	Платонов				12.20
Н.контр.	Платонов				12.20

Состав документации по планировке территории

Стадия	Лист	Листов
П	1	1
ООО «Спецгеологоразведка»		

Условные обозначения:

Границы муниципальных образований

Границы населенных пунктов

Границы территории, в отношении которой осуществляется подготовка проекта планировки

Границы зон планируемого размещения линейных объектов

Номера характерных точек границ зон планируемого размещения линейных объектов

Охранная зона проектируемого газопровода среднего давления

Существующие объекты инженерной инфраструктуры:

Существующий и сохраняемый объект капитального строительства – ВЛ-10кВ

Существующий и сохраняемый объект капитального строительства – подземный электрокабель

Существующий и сохраняемый объект капитального строительства – канализация

Существующий и сохраняемый объект капитального строительства – водопровод

Существующий и сохраняемый объект капитального строительства – газопровод

Существующий и сохраняемый объект капитального строительства – кабель связи

Планируемые к размещению объекты капитального строительства, являющиеся неотъемлемой частью линейного объекта:

Проектируемая трасса газопровода

Провод-спутник

Газорегуляторный пункт шкафной

Схема расположения листов:

Примечание:

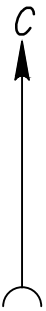
- В соответствии с Постановлением Правительства РФ от 12.05.2017г. № 564 “05 утверждении Положения о составе и содержании проектов планировки территории, предусматривающих размещение одного или нескольких линейных объектов” граница территории в отношении которой осуществляется подготовка проекта планировки территории определена по внешним границам максимально удаленных от планируемого маршрута прохождения линейного объекта зон с особыми условиями использования территории, которые подлежат установлению в связи с размещениями этих линейных объектов.
- В соответствии со ст.1 Градостроительного кодекса РФ красные линии – линии, которые опознают границы территории общего пользования и подлежат установлению, изменению или отмене в документации по планировке территории.
- Документацией по планировке не предусматривается выдел земельных участков, относящихся к землям общего пользования, в следствии чего красные линии не устанавливаются.
- В соответствии со территориального планирования муниципального района «Мещовский район» Калужской области, утвержденная решением районного собрания муниципального района «Мещовский район» от 31.01.2019 № 275 существующие (ранее установленные в соответствии с законодательством РФ) и отменяемые красные линии отсутствуют
- Охранная зона трубопровода устанавливается, в соответствии с “Правилами охраны газораспределительных сетей” (утв. постановлением Правительства РФ от 20 ноября

2000 г. N 878 (изм. от 17.05.2016г.).

- Перечень координат характерных точек границ зон планируемого размещения линейных объектов представлены в Приложение А, Тома 1.
- Граница зон планируемого размещения линейных объектов, устанавливается в соответствии с нормами отвода земельных участков для конкретных видов линейных объектов. Обоснование определения границ зон планируемого размещения линейных объектов указаны в Томе 3. Материалы по обоснованию проекта планировки территории. Пояснительная записка.
- Граница зон планируемого размещения временных зданий и сооружений определяется проектными решениями. Обоснование определения границ зон планируемого размещения временных зданий и сооружений указаны в Томе 3. Материалы по обоснованию проекта планировки территории. Пояснительная записка.
- Границы зон планируемого размещения линейных объектов, подлежащих реконструкции в связи с изменением их местоположения, отсутствуют.
- Границы зон планируемого размещения линейных объектов, подлежащих демонтажу, отсутствуют.

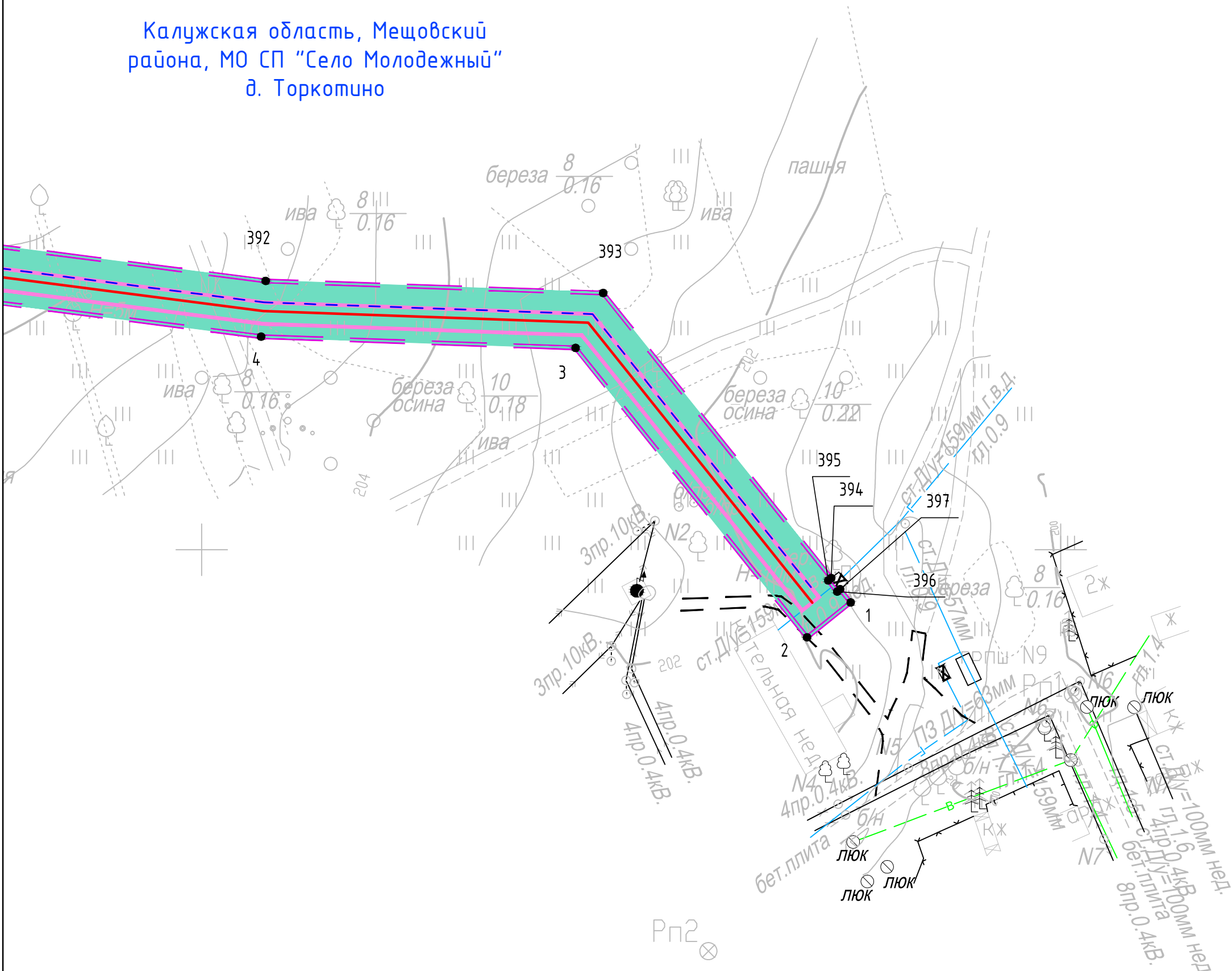
Система координат МСК-40							8000.253.001.СИД.0002.40/1600–1–ППТ1			
							Газопровод межпоселковый дер.Торкотино – с. Местничы – с.Подкопаево – с. Гаврики Мещовского района Калужской области			
Изм.	Кол.уч.	Лист	№ док.	Подп.	Дата		Основная часть проекта планировки территории. Графическая часть.	Стадия	Лист	Листов
Разраб.	Мурашов	1	11.20		11.20			П	1	34
Пров.	Платонов						Чертеж красных линий. Чертеж границ зон планируемого размещения линейных объектов.	ООО“СПЕЦГЕОЛОГОРАЗВЕДКА”		
								г.Тула		
Н. контр.	Мурашов				11.20		М 1:1000			

Формат А2



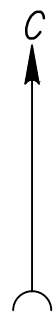
Калужская область, Мещовский  
района, МО СП "Село Молодежный"  
д. Торкотино

Линия совмещения с листом № 3



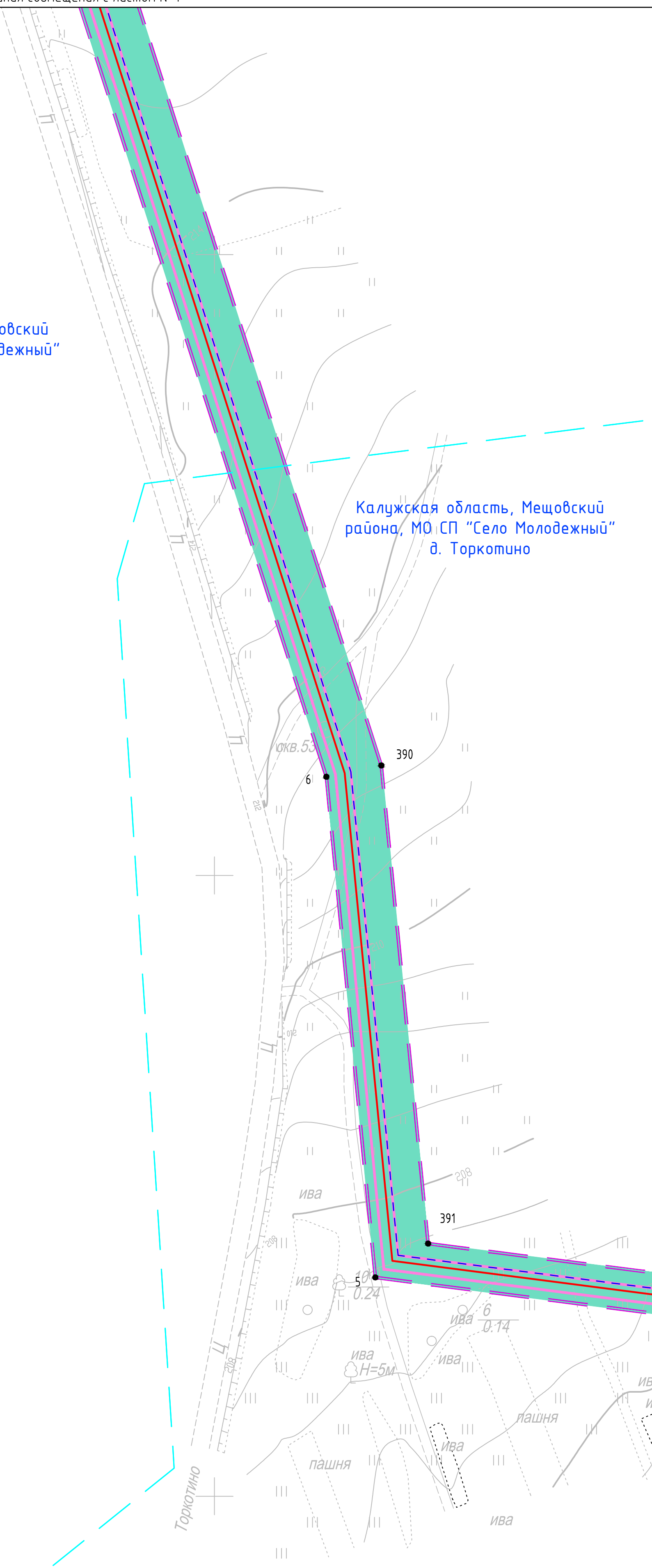
- Условные обозначения представлены на листе № 1
- Схема расположения листов представлена на листе № 1

						8000.253.001.СИД.0002.40/1600-1-ППТ1			
						Газопровод межпоселковый дер.Торкотино - с. Местнички - с.Подкопаево - с. Гаврики Мещовского района Калужской области			
Изм.	Колуч.	Лист	№ док.	Подп.	Дата	Основная часть проекта планировки территории. Графическая часть.	Стадия	Лист	Листов
Разраб.	Мурашов				11.20		П	2	35
Пров.	Платонов				11.20	Чертеж красных линий. Чертеж границ зон планируемого размещения линейных объектов. М 1:1000	ООО"СПЕЦГЕОЛОГОРАЗВЕДКА" г.Тула		
Н. контр.	Мурашов				11.20				



Калужская область, Мещовский  
района, МО СП "Село Молодежный"

Калужская область, Мещовский  
района, МО СП "Село Молодежный"  
д. Торкотино



Линия совмещения с листом № 2

- Условные обозначения представлены на листе № 1
- Схема расположения листов представлена на листе № 1

						8000.253.001.СИД.0002.40/1600-1-ППТ1			
						Газопровод межпоселковый дер.Торкотино – с. Местнички – с.Подкопаево – с. Гаврики Мещовского района Калужской области			
Изм.	Колуч.	Лист	№ док.	Подп.	Дата	Основная часть проекта планировки территории. Графическая часть.	Стадия	Лист	Листов
Разраб.		Мурашов			11.20		П	3	35
Пров.		Платонов			11.20	Чертеж красных линий. Чертеж границ зон планируемого размещения линейных объектов.	ООО "СПЕЦГЕОЛОГОРАЗВЕДКА" г.Тула		
Н. контр.		Мурашов			11.20	М 1:1000			

Инв. N подл.	Подп. и дата	Взам. инв.N





В.тр.212,18

пашня

389

7

пашня

Калужская область, Мещовский  
района, МО СП "Село Молодежный"

пашня

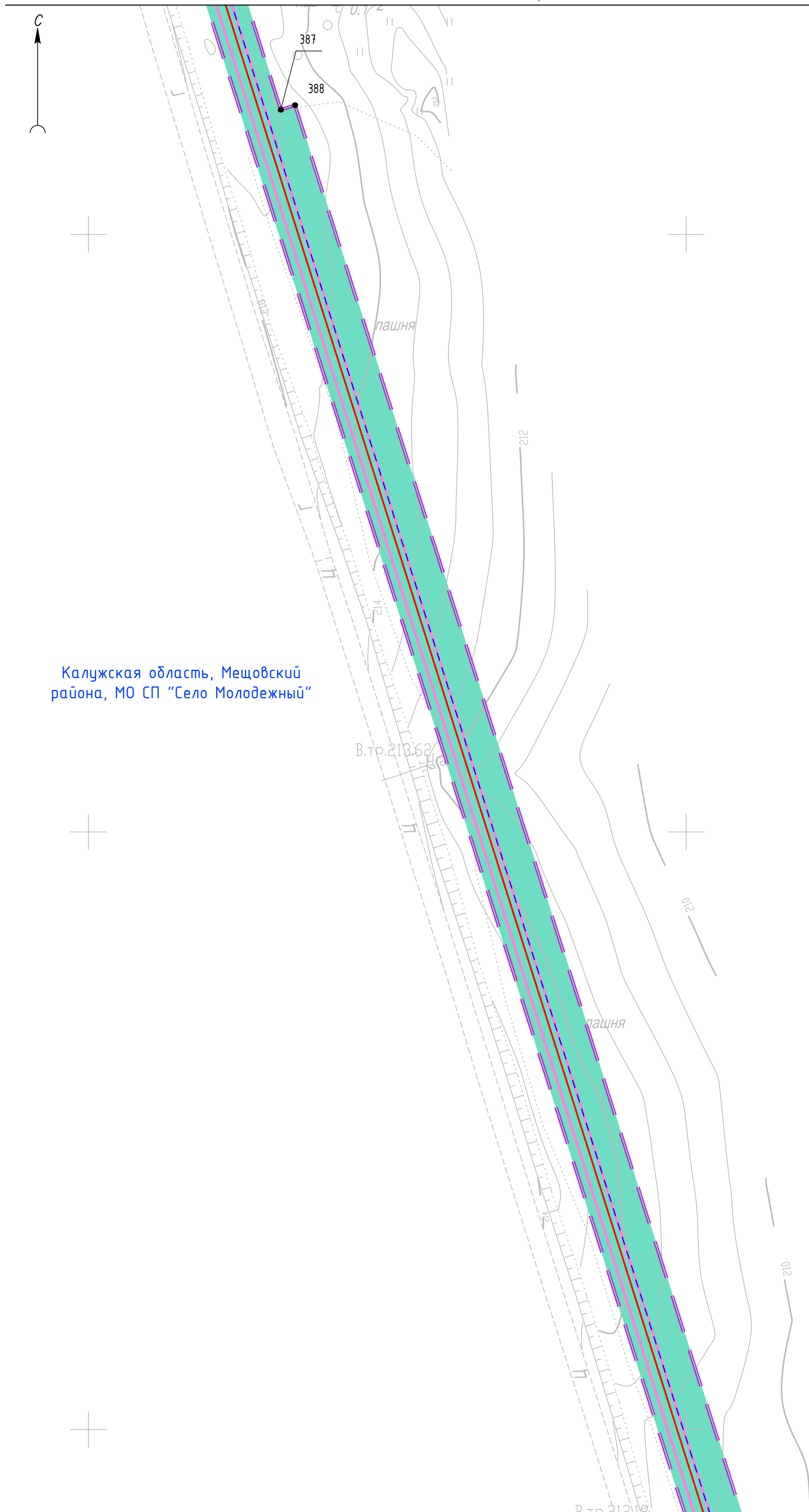
пашня

Линия совмещения с листом № 3

- Условные обозначения представлены на листе № 1
- Схема расположения листов представлена на листе № 1




						8000.253.001.СИД.0002.40/1600-1-ППТ1			
						Газопровод межпоселковый дер.Торкотино – с. Местнич – с.Подкопаево – с. Гаврики Мещовского района Калужской области			
Изм.	Колуч.	Лист	№ док.	Подп.	Дата	Основная часть проекта планировки территории. Графическая часть.	Стадия	Лист	Листов
Разраб.	Мурашов				11.20		П	4	35
Пров.	Платонов				11.20	Чертеж красных линий. Чертеж границ зон планируемого размещения линейных объектов.	ООО "СПЕЦГЕОЛОГОРАЗВЕДКА" г.Тула		
Н. контр.	Мурашов				11.20				
						М 1:1000			





Личня совмещения с листом № 4

- Условные обозначения представлены на листе № 1
- Схема расположения листов представлена на листе № 1

						8000.253.001.СИД.0002.40/1600-1-ППТ1			
						Газопровод межпоселковый дер.Торкотино – с. Местнички – с.Подкопаево – с. Гаврики Мещовского района Калужской области			
Изм.	Колуч.	Лист	№ док	Подп.	Дата	Основная часть проекта планировки территории. Графическая часть.	Стадия	Лист	Листов
Разраб.	Мурашов			11.20			П	5	35
Пров.	Платонов			11.20					
						Чертеж красных линий. Чертеж границ зон планируемого размещения линейных объектов. М 1:1000	ООО"СПЕЦГЕОЛОГОРАЗВЕДКА"		
Н. контр.	Мурашов			11.20			г.Тула		

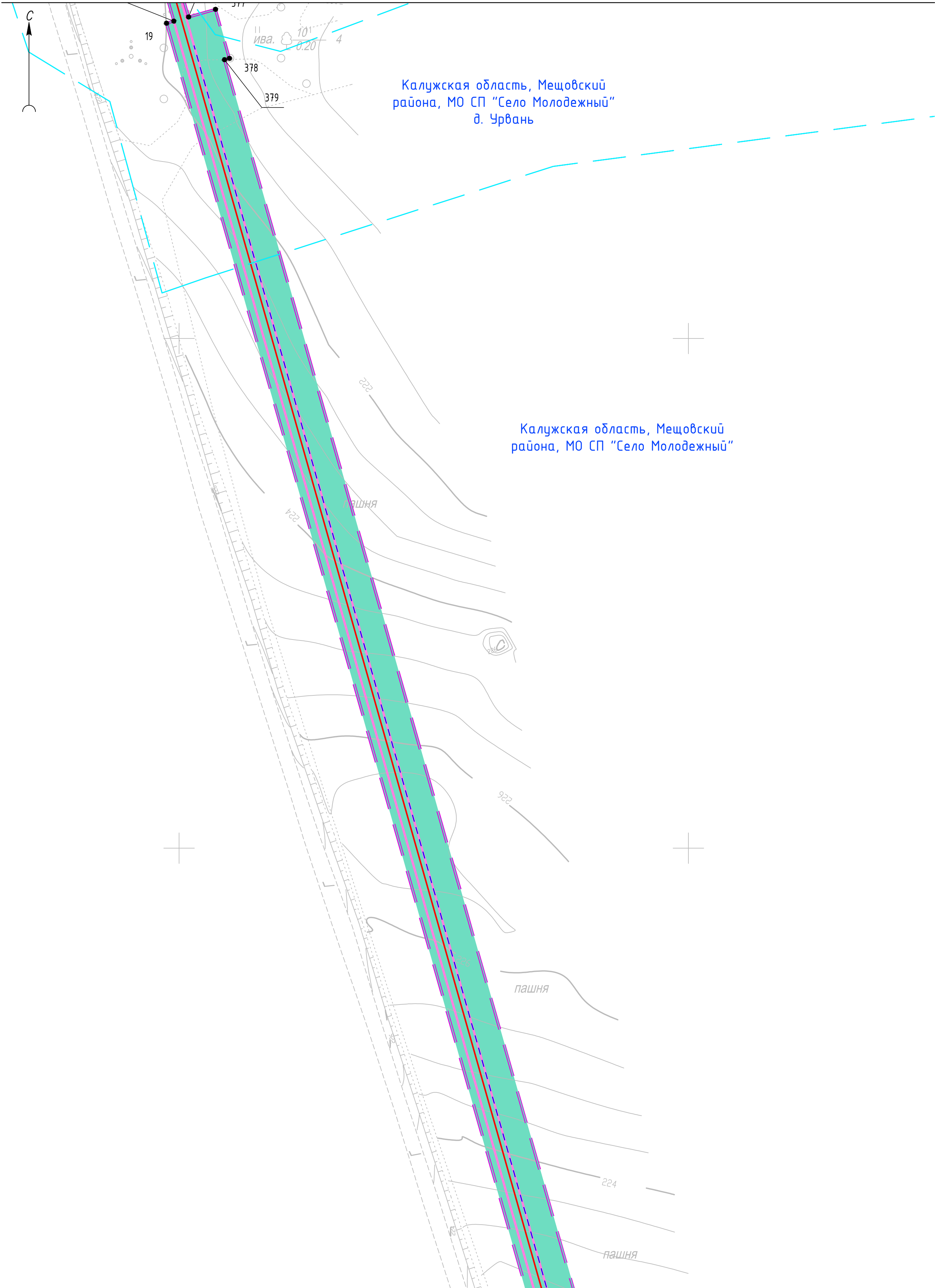
Калужская область, Мещовский  
района, МО СП "Село Молодежный"

Линия совмещения с листом № 5

- Условные обозначения представлены на листе № 1
- Схема расположения листов представлена на листе № 1

							8000.253.001.СИД.0002.40/1600-1-ППТ1
							Газопровод межпоселковый дер.Торкотино - с. Местнич - с.Подкопаево - с. Гаврики Мещовского района Калужской области
Изм.	Колуч.	Лист	№ док.	Подп.	Дата		
Разраб.	Мурашов				11.20		
Пров.	Платонов				11.20	Основная часть проекта планировки территории. Графическая часть.	Стадия
							Лист
							Листов
							П
							6
							35
Н. контр.	Мурашов				11.20	Чертеж красных линий. Чертеж границ зон планируемого размещения линейных объектов.	ООО "СПЕЦГЕОЛОГОРАЗВЕДКА"
						М 1:1000	г.Тула

Линия совмещения с листом № 8

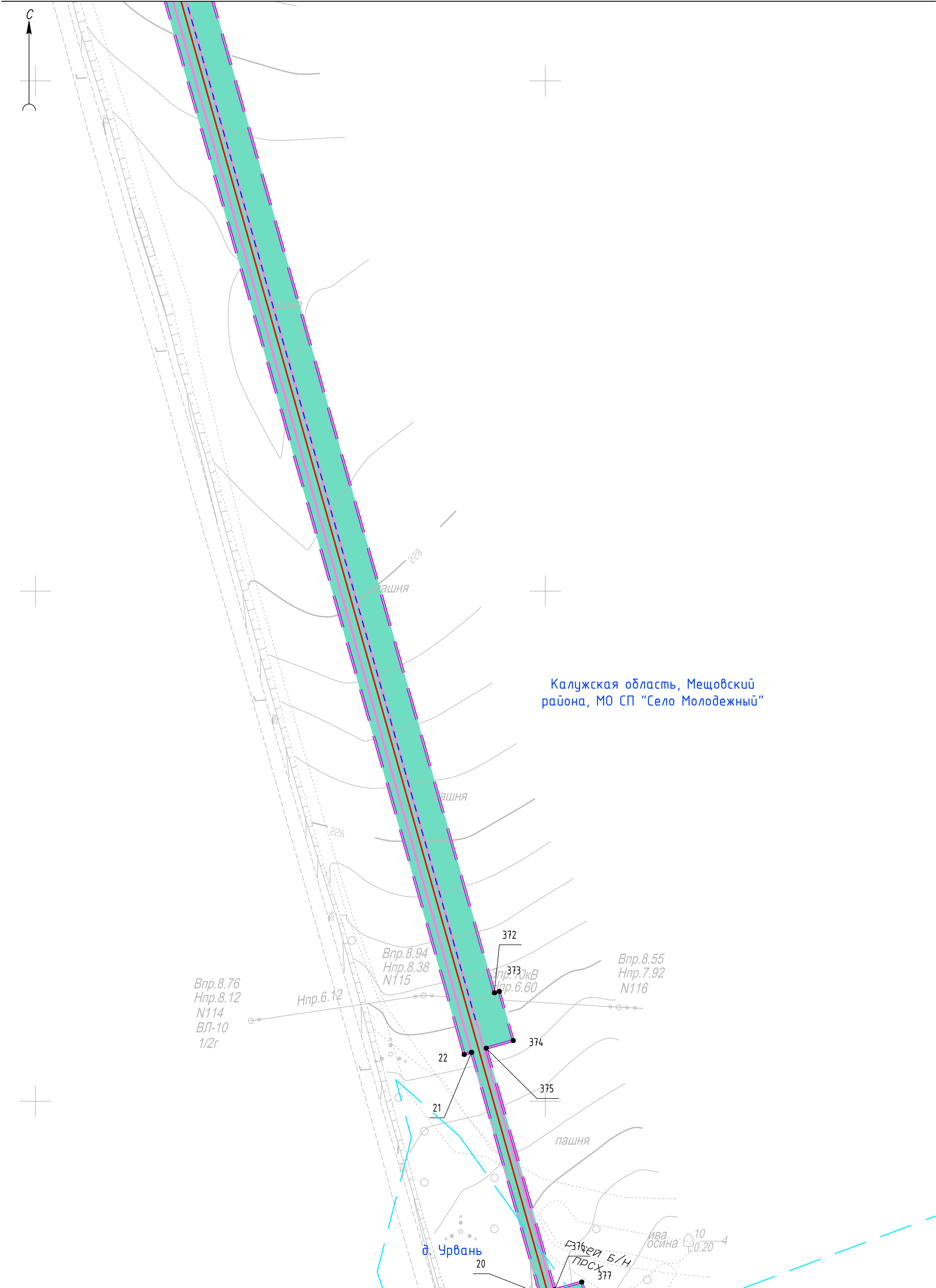


Линия совмещения с листом № 6

- Условные обозначения представлены на листе № 1
- Схема расположения листов представлена на листе № 1

						8000.253.001.СИД.0002.40/1600-1-ППТ1			
						Газопровод межпоселковый дер.Торкотино - с. Местнич - с.Подкопаево - с. Гаврики Мещовского района Калужской области			
Изм.	Колуч.	Лист	№ док.	Подп.	Дата	Основная часть проекта планировки территории. Графическая часть.	Стадия	Лист	Листов
Разраб.	Мурашов				11.20		П	7	35
Пров.	Платонов				11.20	Чертеж красных линий. Чертеж границ зон планируемого размещения линейных объектов. М 1:1000	ООО"СПЕЦГЕОЛОГОРАЗВЕДКА" г.Тула		
Н. контр.	Мурашов				11.20				





Калужская область, Мещовский  
района, МО СП "Село Молодежный"

- Условные обозначения представлены на листе № 1
- Схема расположения листов представлена на листе № 1

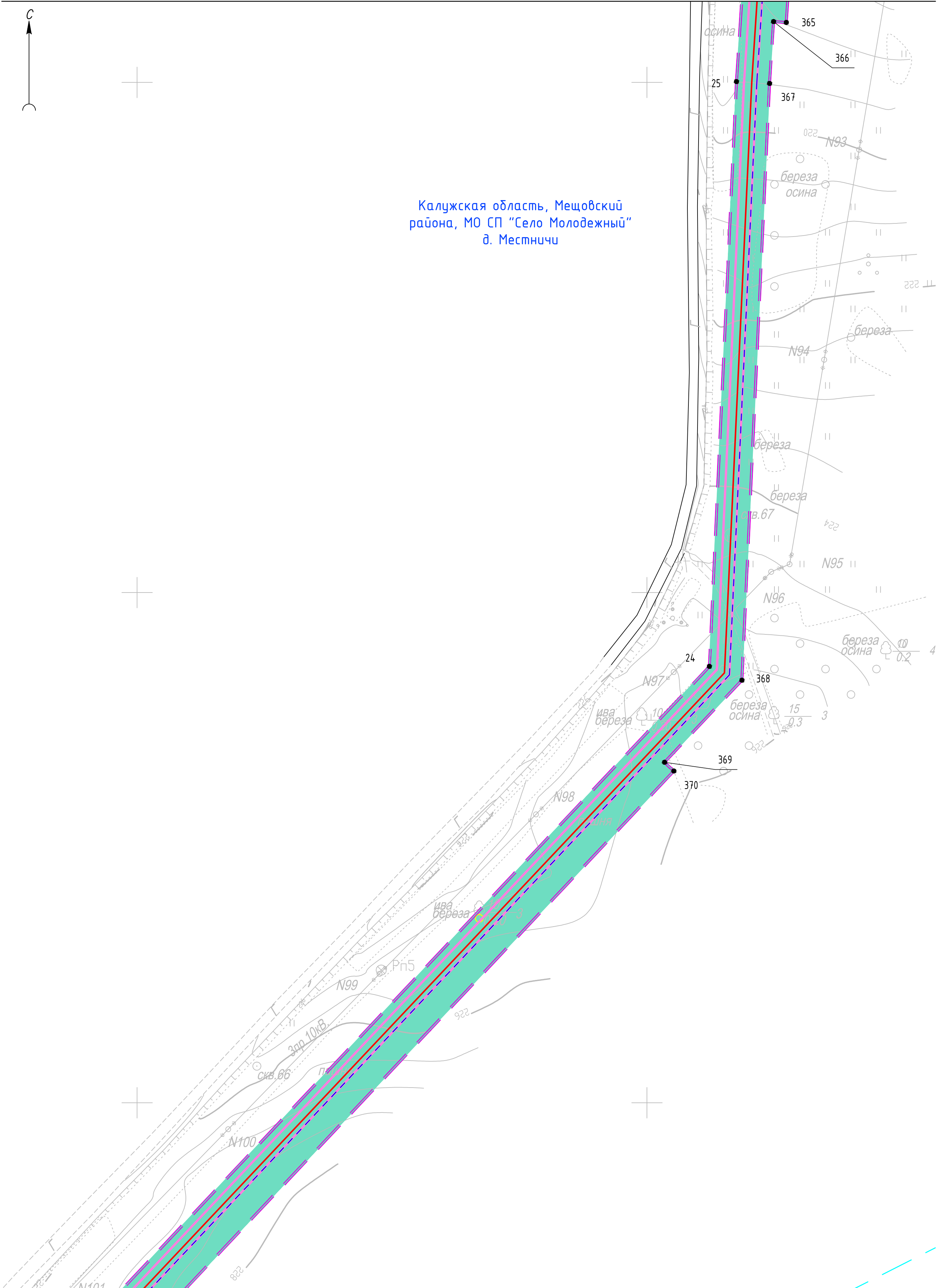
						8000.253.001.СИД.0002.40/1600-1-ППТ1			
						Газопровод межпоселковый дер.Торкотино – с. Местнички – с.Подкопаево – с. Гаврики Мещовского района Калужской области			
Изм.	Колуч.	Лист	№ док.	Подп.	Дата	Основная часть проекта планировки территории. Графическая часть.	Стадия	Лист	Листов
Разраб.	Мурашов				11.20		П	8	35
Пров.	Платонов				11.20	Чертеж красных линий. Чертеж границ зон планируемого размещения линейных объектов.  М 1:1000	ООО"СПЕЦГЕОЛОГОРАЗВЕДКА"  г.Тула		
Н. контр.	Мурашов				11.20				



Линия совмещения с листом № 8

- Условные обозначения представлены на листе № 1
- Схема расположения листов представлена на листе № 1

						8000.253.001.СИД.0002.40/1600–1–ППТ1		
						Газопровод межпоселковый дер.Торкотино – с. Местничы – с.Подкопаево – с. Гаврики Мещовского района Калужской области		
Изм.	Колуч.	Лист	№ док.	Подп.	Дата	Основная часть проекта планировки территории. Графическая часть.	Стадия	Лист
Разраб.	Мурашов				11.20		П	9
Пров.	Платонов				11.20			35
Н. контр.						Чертеж красных линий. Чертеж границ зон планируемого размещения линейных объектов.	ООО "СПЕЦГЕОЛОГОРАЗВЕДКА" г.Тула	
						М 1:1000	Формат А2	

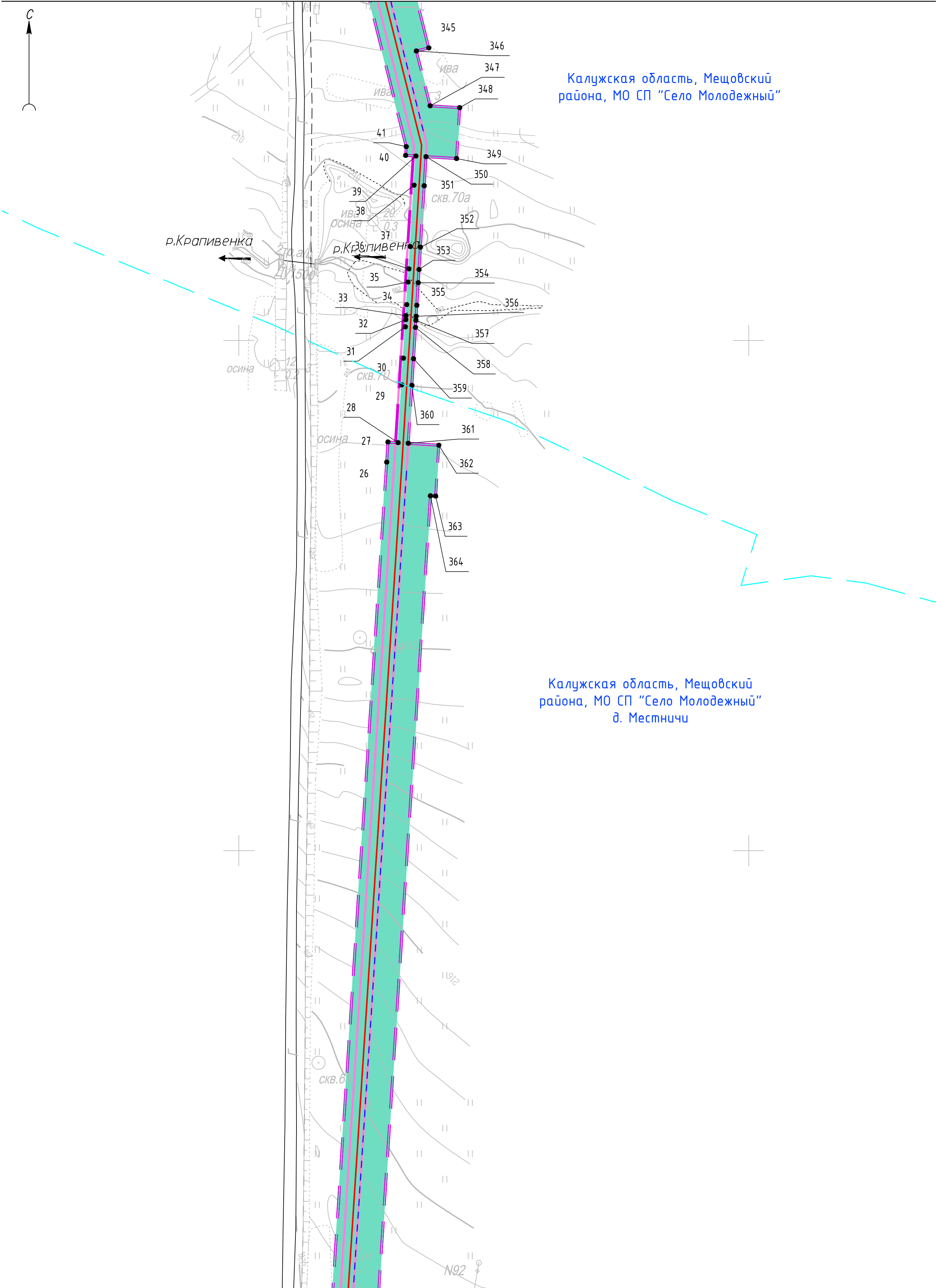


Линия совмещения с листом № 9

- Условные обозначения представлены на листе № 1
- Схема расположения листов представлена на листе № 1

							8000.253.001.СИД.0002.40/1600-1-ППТ1			
							Газопровод межпоселковый дер.Торкотино – с. Местнички – с.Подкопаево – с. Гаврики Мещовского района Калужской области			
Изм.	Колуч.	Лист	№ док.	Подп.	Дата		Основная часть проекта планировки территории. Графическая часть.	Стадия	Лист	Листов
Разраб.	Мурашов				11.20			п	10	35
Пров.	Платонов				11.20		Чертеж красных линий. Чертеж границ зон планируемого размещения линейных объектов. М 1:1000	ООО "СПЕЦГЕОЛОГОРАЗВЕДКА" г.Тула		
Н. контр.	Мурашов				11.20					





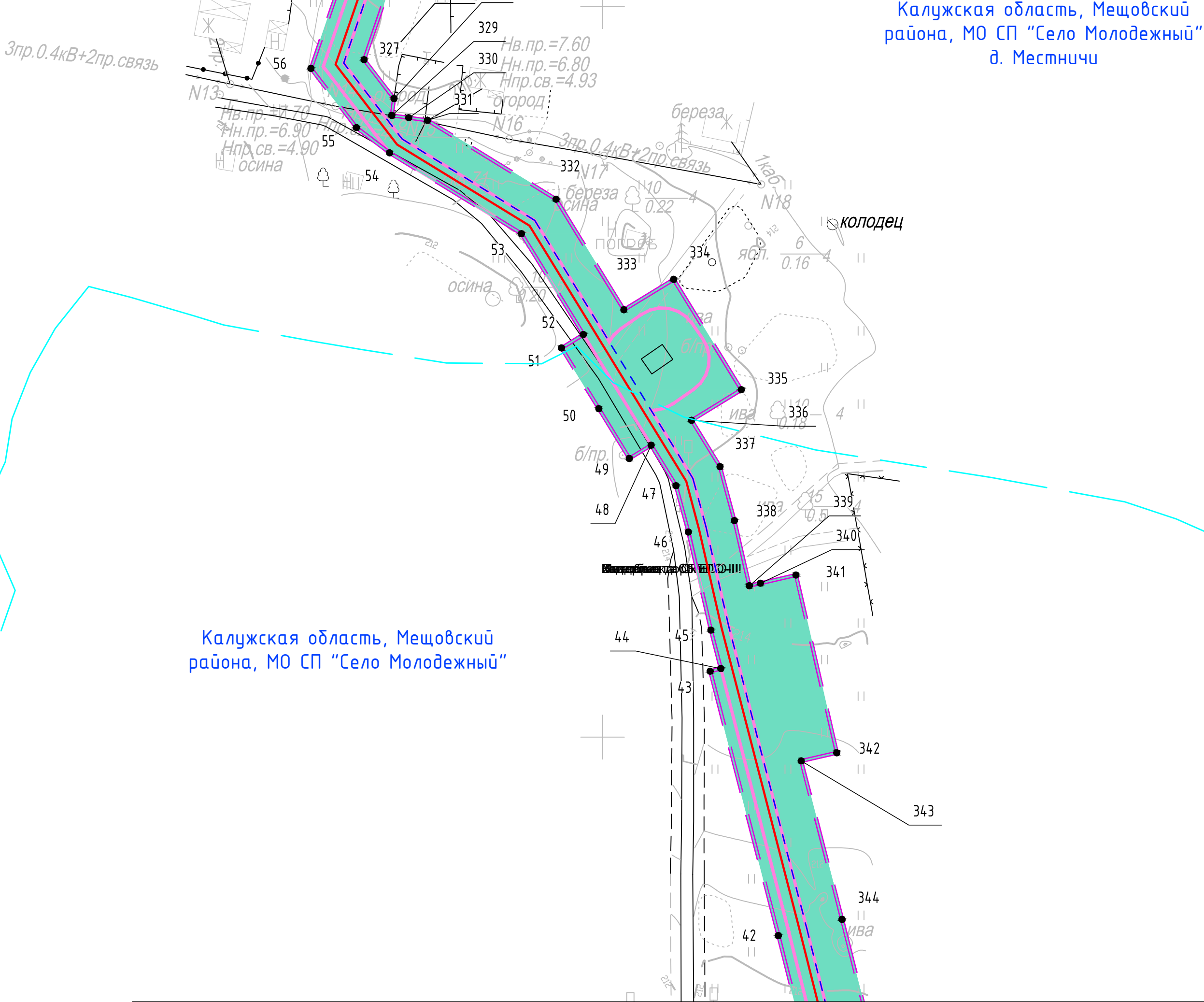
Калужская область, Мещовский  
района, МО СП "Село Молодежный"

Калужская область, Мещовский  
района, МО СП "Село Молодежный"  
д. Местнич

- Условные обозначения представлены на листе № 1
- Схема расположения листов представлена на листе № 1

						8000.253.001.СИД.0002.40/1600-1-ППТ1			
						Газопровод межпоселковый дер.Торкотино - с. Местнички - с.Подкопаево - с. Гаврики Мещовского района Калужской области			
Изм.	Колуч.	Лист	№ док.	Подп.	Дата	Основная часть проекта планировки территории. Графическая часть.	Стадия	Лист	Листов
Разраб.	Мурашов				11.20		П	11	35
Пров.	Платонов				11.20	Чертеж красных линий. Чертеж границ зон планируемого размещения линейных объектов.  М 1:1000	ООО"СПЕЦГЕОЛОГОРАЗВЕДКА"  г.Тула		
Н. контр.	Мурашов				11.20				

Линия совмещения с листом № 13



Калужская область, Мещовский  
района, МО СП "Село Молодежный"  
д. Местнички

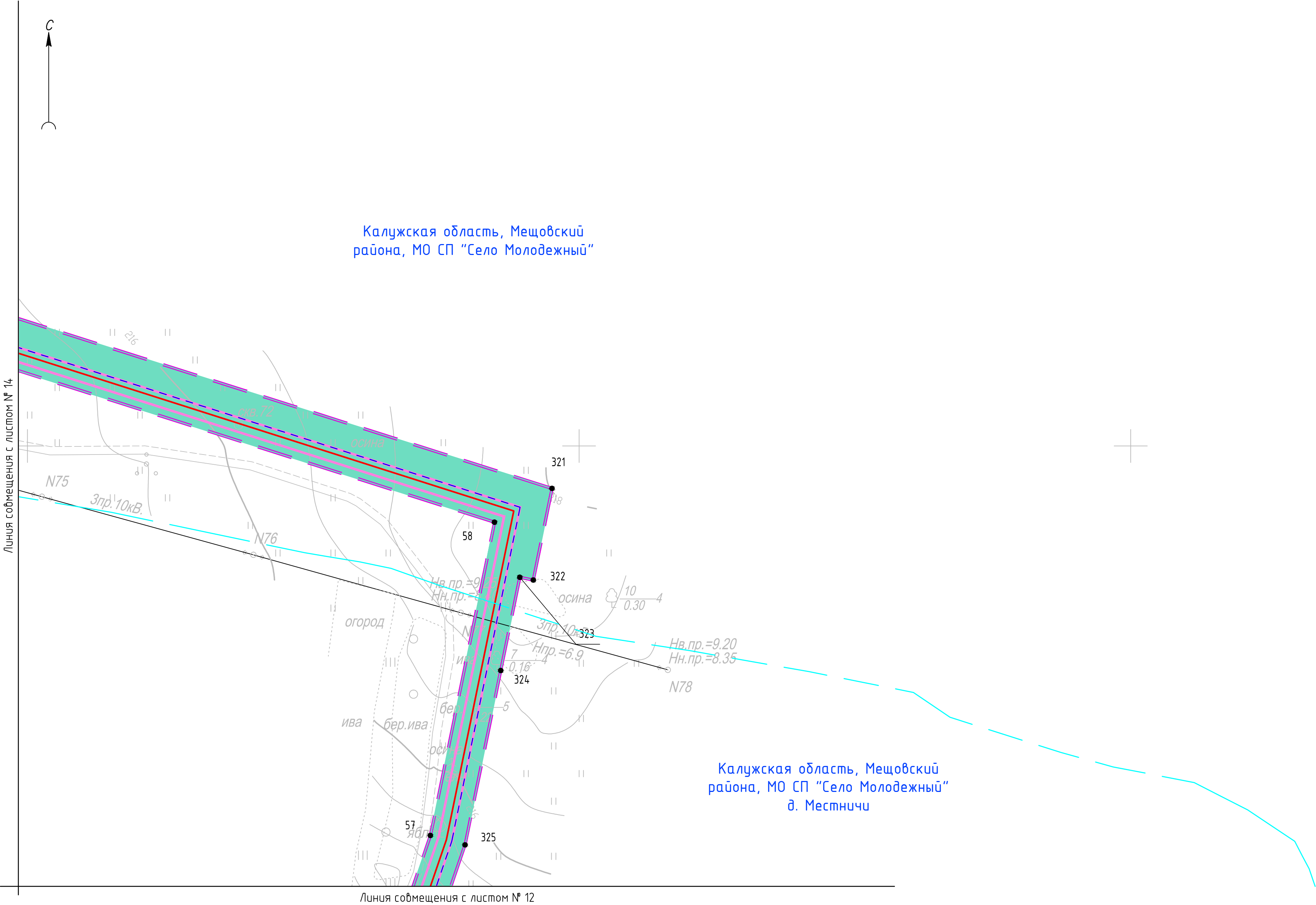
Калужская область, Мещовский  
района, МО СП "Село Молодежный"

Линия совмещения с листом № 11

- Условные обозначения представлены на листе № 1
- Схема расположения листов представлена на листе № 1

						8000.253.001.СИД.0002.40/1600-1-ППТ1				
						Газопровод межпоселковый дер.Торкотино – с. Местнички – с.Подкопаево – с. Гаврики Мещовского района Калужской области				
Изм.	Колуч.	Лист	№ док.	Подп.	Дата	Основная часть проекта планировки территории. Графическая часть.		Стадия	Лист	Листов
Разраб.	Мурашов				11.20			П	12	35
Пров.	Платонов				11.20	Чертеж красных линий. Чертеж границ зон планируемого размещения линейных объектов. М 1:1000		ООО"СПЕЦГЕОЛОГОРАЗВЕДКА" г.Тула		
Н. контр.	Мурашов				11.20					

Инв. N подл.	Подп. и дата	Взам. инв.N



- Условные обозначения представлены на листе № 1
- Схема расположения листов представлена на листе № 1



						8000.253.001.СИД.0002.40/1600-1-ППТ1			
						Газопровод межпоселковый дер.Торкотино – с. Местнички – с.Подкопаево – с. Гаврики Мещовского района Калужской области			
Изм.	Кол.уч.	Лист	№ док.	Подп.	Дата	Основная часть проекта планировки территории. Графическая часть.	Стадия	Лист	Листов
Разраб.	Мурашов				11.20		П	13	35
Пров.	Платонов				11.20				
						Чертеж красных линий. Чертеж границ зон планируемого размещения линейных объектов. М 1:1000	ООО "СПЕЦГЕОЛОГОРАЗВЕДКА" г.Тула		
Н. контр.	Мурашов				11.20				

Калужская область, Мещовский  
района, МО СП "Село Молодежный"

Калужская область, Мещовский  
района, МО СП "Село Молодежный"  
д. Местнич

Линия совмещения с листом № 15

Линия совмещения с листом № 13



- Условные обозначения представлены на листе № 1
- Схема расположения листов представлена на листе № 1

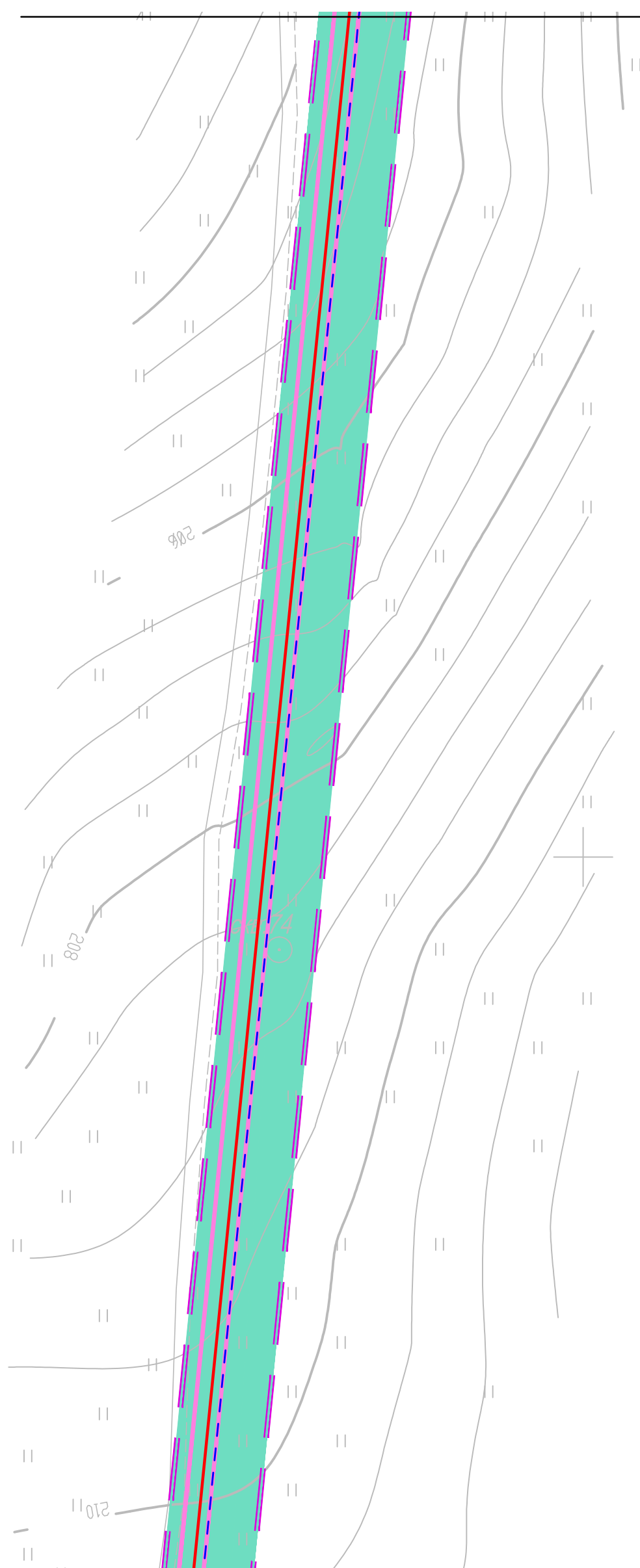
						8000.253.001.СИД.0002.40/1600-1-ППТ1			
						Газопровод межпоселковый дер.Торкотино – с. Местнич – с.Подкопаево – с. Гаврики Мещовского района Калужской области			
Изм.	Колуч.	Лист	№ док.	Подп.	Дата	Основная часть проекта планировки территории. Графическая часть.	Стадия	Лист	Листов
Разраб.	Мурашов				11.20		П	14	35
Пров.	Платонов				11.20				
						Чертеж красных линий. Чертеж границ зон планируемого размещения линейных объектов.  М 1:1000	ООО"СПЕЦГЕОЛОГОРАЗВЕДКА"  г.Тула		
Н. контр.	Мурашов				11.20				



Линия совмещения с листом № 16



Калужская область, Мещовский район, МО СП "Село Молодежный"

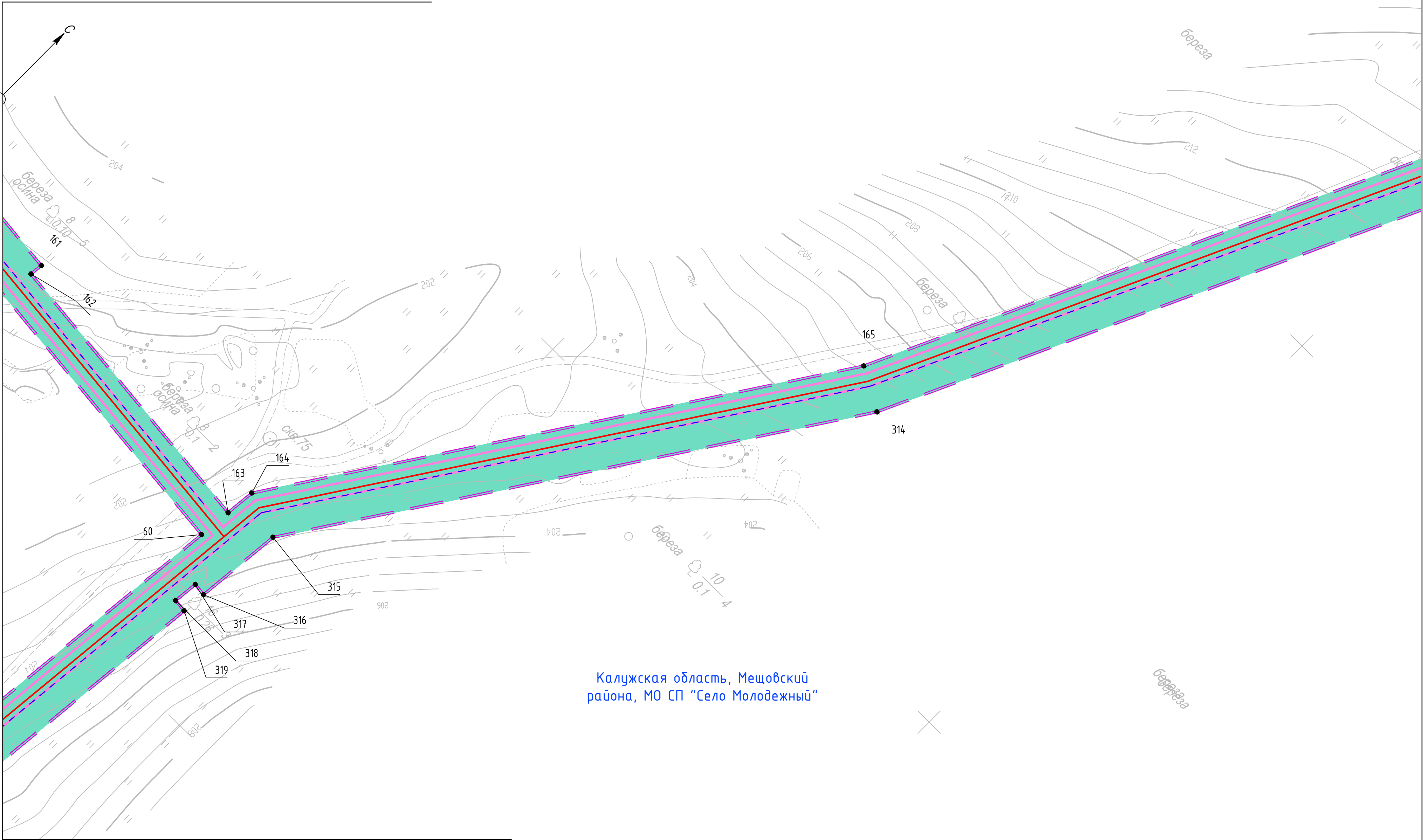


Линия совмещения с листом № 14

- Условные обозначения представлены на листе № 1
- Схема расположения листов представлена на листе № 1

						8000.253.001.СИД.0002.40/1600-1-ППТ1			
						Газопровод межпоселковый дер.Торкотино – с. Местниччи – с.Подкопаево – с. Гаврики Мещовского района Калужской области			
Изм.	Колуч.	Лист	№ док.	Подп.	Дата	Основная часть проекта планировки территории. Графическая часть.	Стадия	Лист	Листов
Разраб.	Мурашов				11.20		П	15	35
Пров.	Платонов				11.20				
						Чертеж красных линий. Чертеж границ зон планируемого размещения линейных объектов. М 1:1000	ООО"СПЕЦГЕОЛОГОРАЗВЕДКА" г.Тула		
Н. контр.	Мурашов				11.20				

Линия совмещения с листом № 27



Линия совмещения с листом № 17

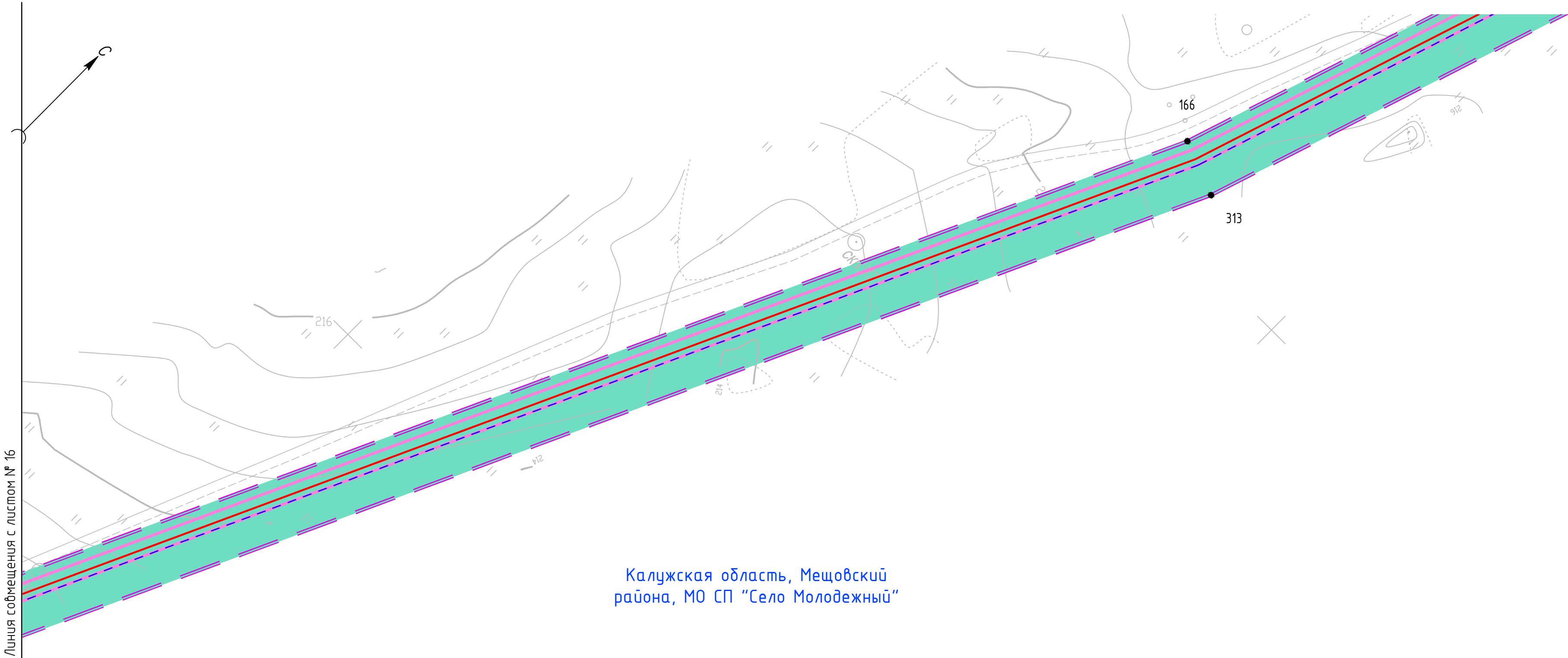
Калужская область, Мещовский  
района, МО СП "Село Молодежный"

Линия совмещения с листом № 15

- Условные обозначения представлены на листе № 1
- Схема расположения листов представлена на листе № 1

							8000.253.001.СИД.0002.40/1600-1-ППТ1			
							Газопровод межпоселковый дер.Торкотино – с. Местнички – с.Подкопаево – с. Гаврики Мещовского района Калужской области			
Изм.	Колуч.	Лист	№ док.	Подп.	Дата	Основная часть проекта планировки территории. Графическая часть.		Стадия	Лист	Листов
Разраб.	Мурашов	1	11.20		11.20			П	16	35
Пров.	Платонов					Чертеж красных линий. Чертеж границ зон планируемого размещения линейных объектов.		ООО "СПЕЦИЕОЛОГОРАЗВЕДКА" г.Тула		
Н. контр.	Мурашов		11.20			М 1:1000				





Калужская область, Мещовский  
района, МО СП "Село Молодежный"

Линия сообщения с листом № 16

Линия сообщения с листом № 18

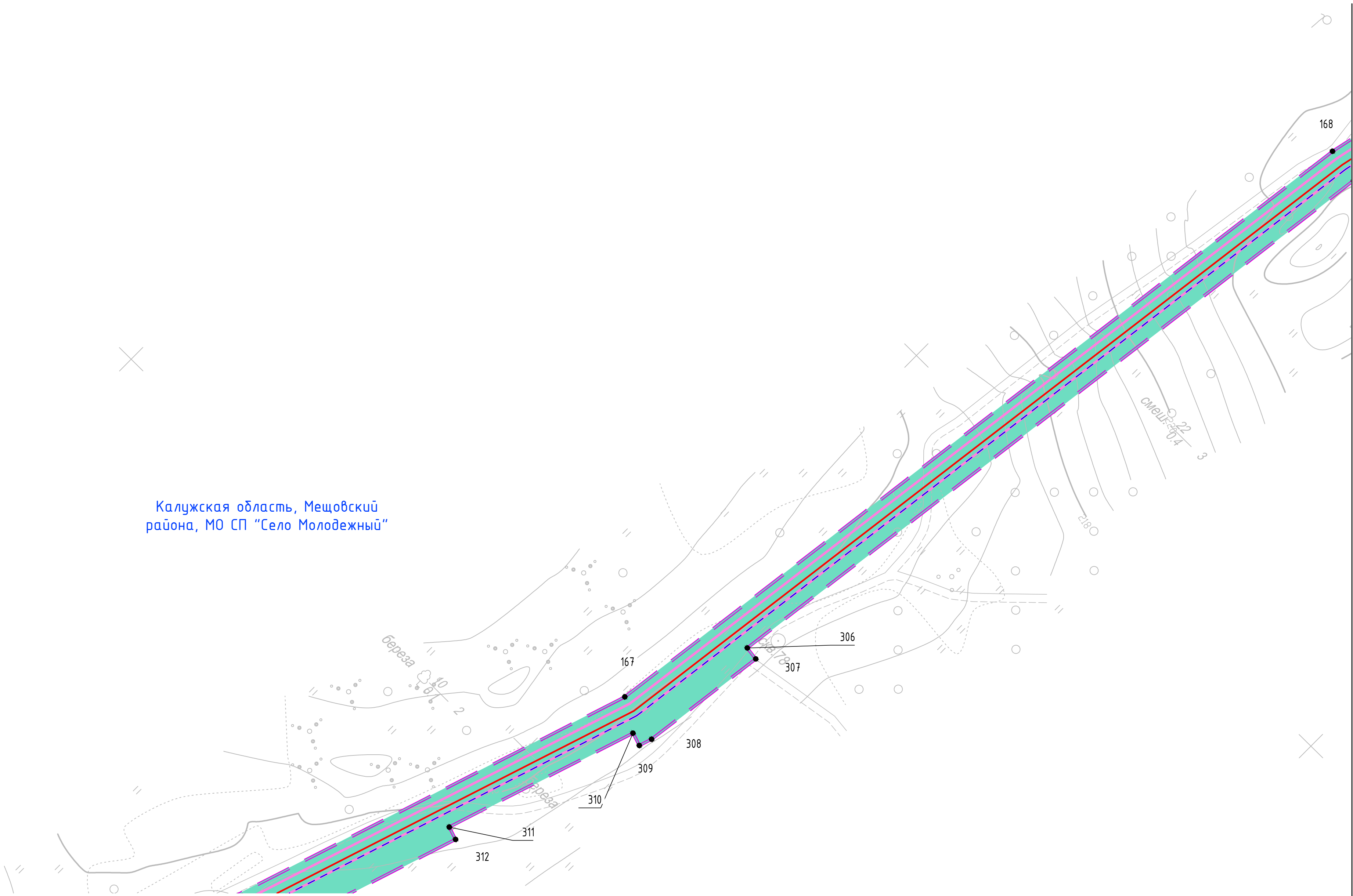
Инв. N подл.	Подп. и дата	Взам. инв.N

- Условные обозначения представлены на листе № 1
- Схема расположения листов представлена на листе № 1

							8000.253.001.СИД.0002.40/1600-1-ППТ1
							Газопровод межпоселковый дер.Торкотино – с. Местнички – с.Подкопаево – с. Гаврики Мещовского района Калужской области
Изм.	Колуч.	Лист	№ док.	Подп.	Дата		
Разраб.	Мурашов				11.20		
Пров.	Платонов				11.20	Основная часть проекта планировки территории. Графическая часть.	Стадия Лист Листов П1735
Н. контр.	Мурашов				11.20	Чертеж красных линий. Чертеж границ зон планируемого размещения линейных объектов. М 1:1000	ООО "СПЕЦГЕОЛОГОРАЗВЕДКА" г.Тула

Линия сообщения с листом № 17

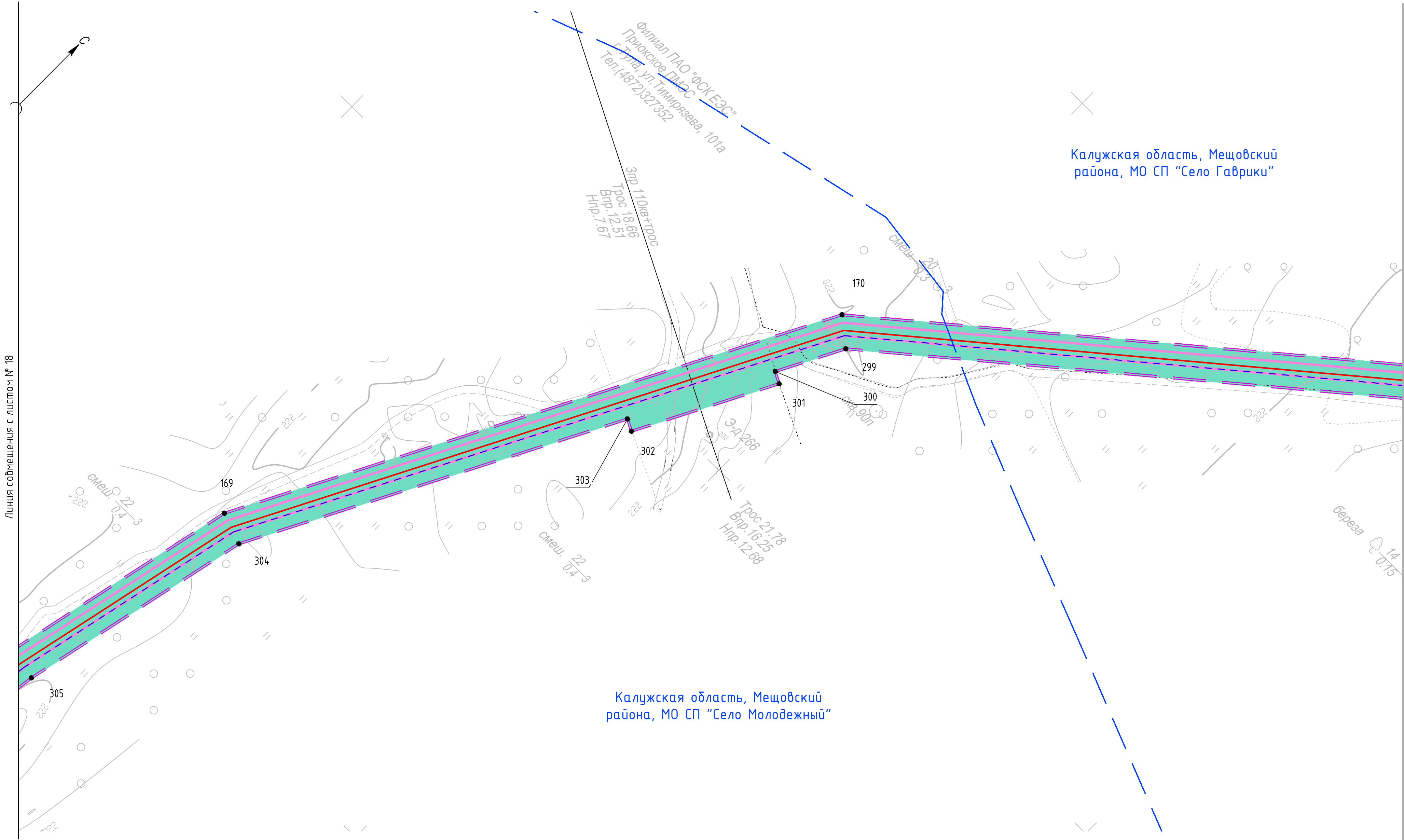
Линия сообщения с листом № 19



Калужская область, Мещовский  
района, МО СП "Село Молодежный"

- Условные обозначения представлены на листе № 1
- Схема расположения листов представлена на листе № 1

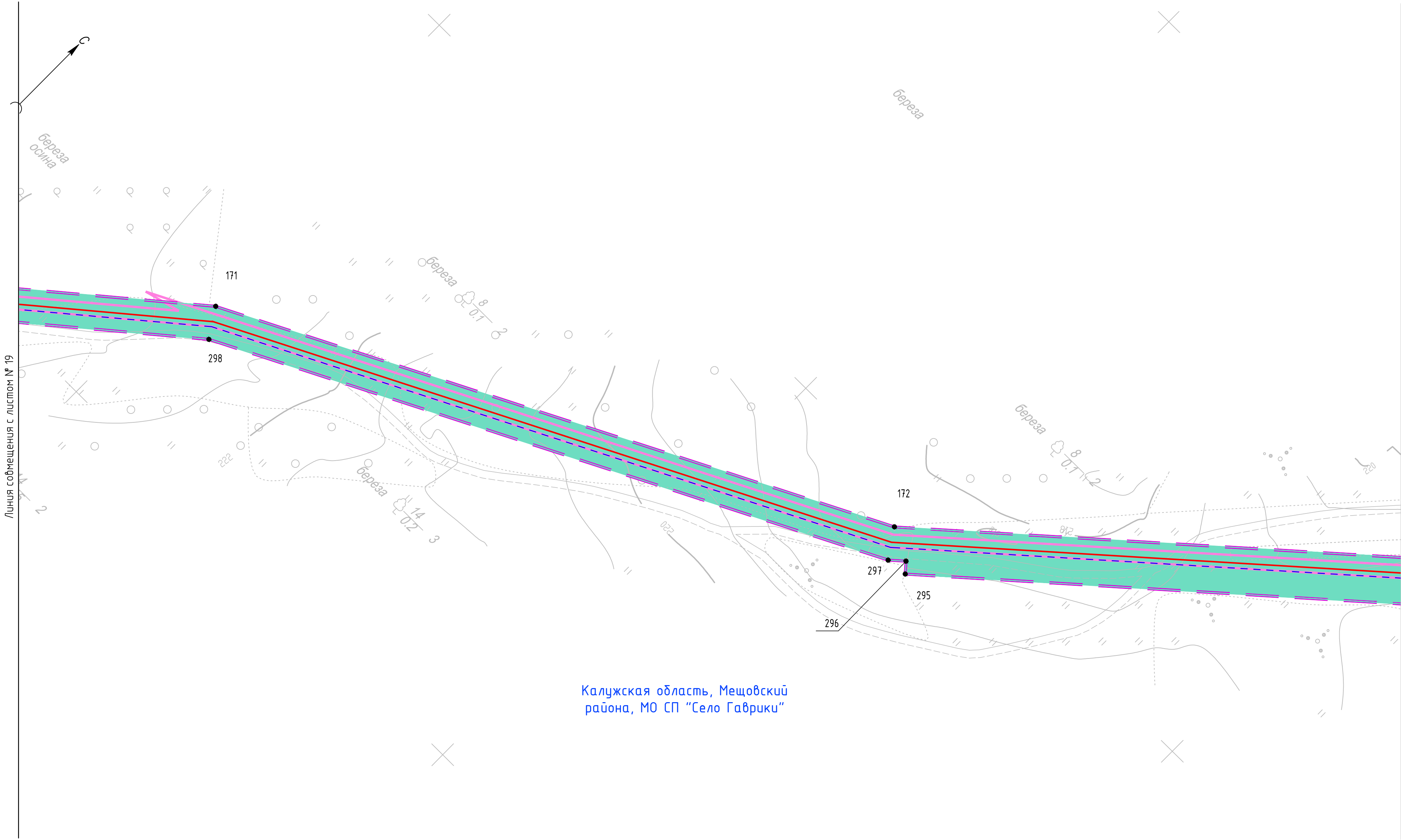
							8000.253.001.СИД.0002.40/1600-1-ППТ1			
							Газопровод межпоселковый дер.Торкотино – с. Местнички – с.Подкопаево – с. Гаврики Мещовского района Калужской области			
Изм.	Колуч.	Лист	№ док.	Подп.	Дата	Основная часть проекта планировки территории. Графическая часть.		Стадия	Лист	Листов
Разраб.	Мурашов	167	11.20					П	18	35
Пров.	Платонов		11.20			Чертеж красных линий. Чертеж границ зон планируемого размещения линейных объектов.		ООО "СПЕЦГЕОЛОГОРАЗВЕДКА" г.Тула		
Н. контр.	Мурашов		11.20			М 1:1000				



- Условные обозначения представлены на листе № 1
- Схема расположения листов представлена на листе № 1

						8000.253.001.СИД.0002.40/1600-1-ППТ1			
						Газопровод межпоселковый дер.Торкотино – с. Местничы – с.Подкопаево – с. Гаврики Мещовского района Калужской области			
Изм.	Кол.уч.	Лист	№ док.	Подп.	Дата	Основная часть проекта планировки территории. Графическая часть.	Стадия	Лист	Листов
Разраб.	Мурашов				11.20		П	19	35
Пров.	Платонов				11.20				
						Чертеж красных линий. Чертеж границ зон планируемого размещения линейных объектов. М 1:1000	ООО "СПЕЦГЕОЛОГОРАЗВЕДКА" г.Тула		
Н. контр.	Мурашов				11.20				

Инв. N подл.	Подп. и дата	Взам. инв. N



Линия сообщения с листом № 19

Линия сообщения с листом № 21

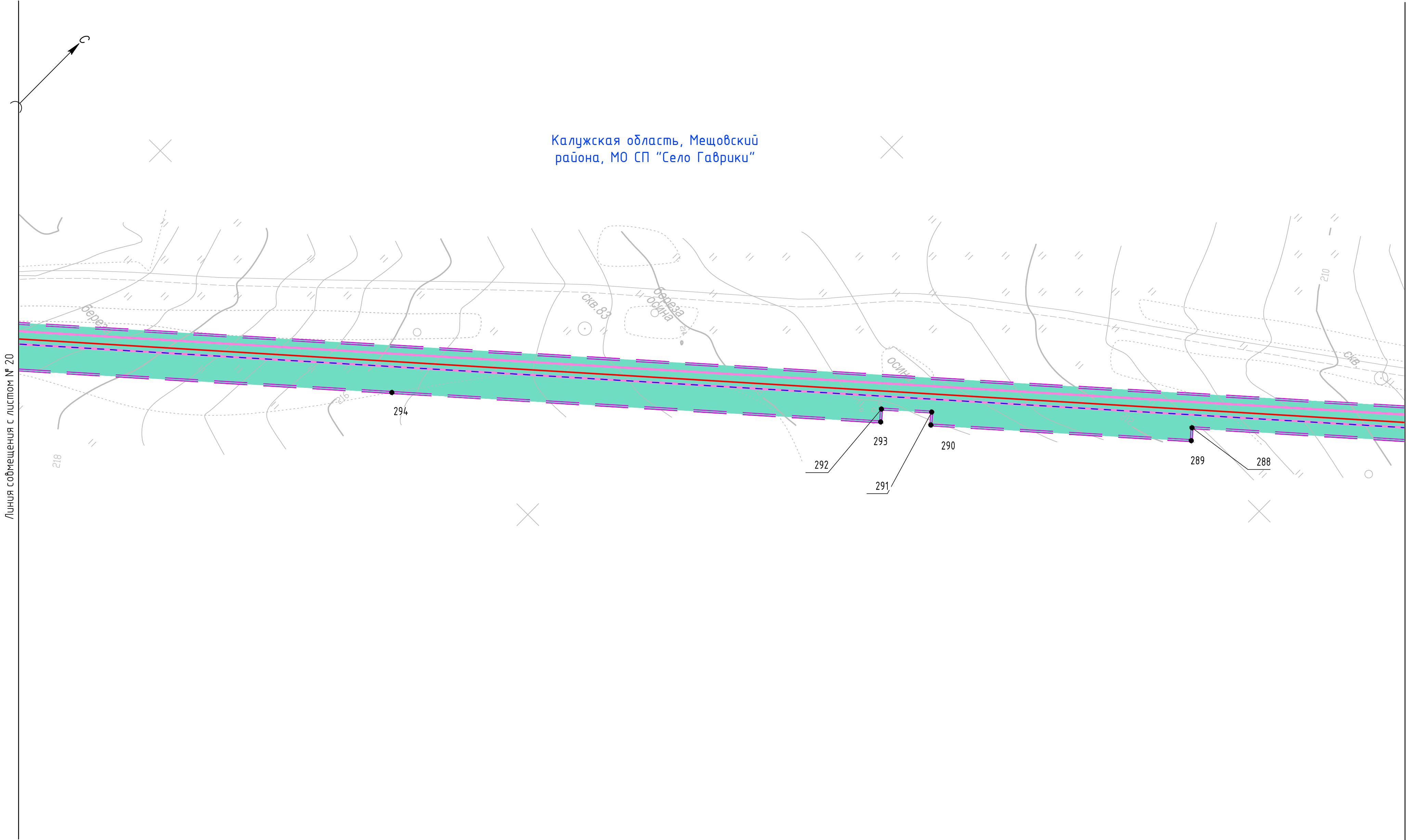
Калужская область, Мещовский  
района, МО СП "Село Гаврики"

- Условные обозначения представлены на листе № 1
- Схема расположения листов представлена на листе № 1

						8000.253.001.СИД.0002.40/1600-1-ППТ1			
						Газопровод межпоселковый дер.Торкотино – с. Местнички – с.Подкопаево – с. Гаврики Мещовского района Калужской области			
Изм.	Колуч.	Лист	№ док.	Подп.	Дата	Основная часть проекта планировки территории. Графическая часть.	Стадия	Лист	Листов
Разраб.	Мурашов				11.20		П	20	35
Пров.	Платонов				11.20				
						Чертеж красных линий. Чертеж границ зон планируемого размещения линейных объектов. М 1:1000	ООО"СПЕЦГЕОЛОГОРАЗВЕДКА" г.Тула		
Н. контр.	Мурашов				11.20				



Инв. N подл.	Подп. и дата	Взам. инв.N

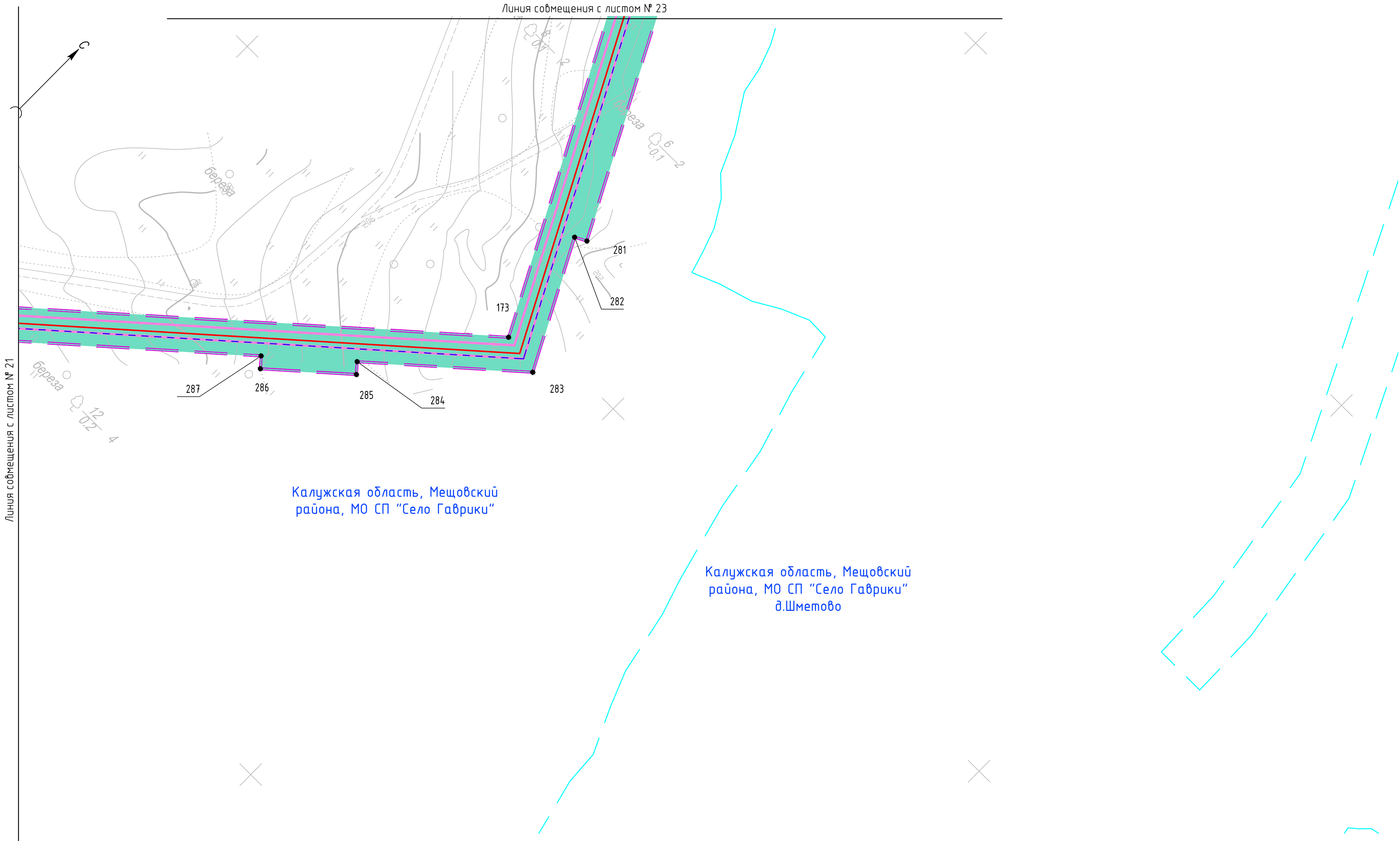


Линия сообщения с листом № 20

Линия сообщения с листом № 22

- Условные обозначения представлены на листе № 1
- Схема расположения листов представлена на листе № 1

							8000.253.001.СИД.0002.40/1600-1-ППТ1
							Газопровод межпоселковый дер.Торкотино – с. Местнички – с.Подкопаево – с. Гаврики Мещовского района Калужской области
Изм.	Кол.уч.	Лист	№ док.	Подп.	Дата		Основная часть проекта планировки территории. Графическая часть.
Разраб.	Мурашов	1	11.20		11.20		
Пров.	Платонов	1	11.20		11.20		
Н. контр.	Мурашов	1	11.20		11.20		Чертеж красных линий. Чертеж границ зон планируемого размещения линейных объектов.
							М 1:1000
							ООО "СПЕЦГЕОЛОГОРАЗВЕДКА" г.Тула



Калужская область, Мещовский  
района, МО СП "Село Гаврики"

Калужская область, Мещовский  
района, МО СП "Село Гаврики"  
д.Шметово

- Условные обозначения представлены на листе № 1
- Схема расположения листов представлена на листе № 1

							8000.253.001.СИД.0002.40/1600-1-ППТ1			
							Газопровод межпоселковый дер.Торкотино – с. Местнич – с.Подкопаево – с. Гаврики Мещовского района Калужской области			
Изм.	Колуч.	Лист	№ док.	Подп.	Дата	Основная часть проекта планировки территории. Графическая часть.		Стадия	Лист	Листов
Разраб.	Мурашов				11.20			П	22	35
Пров.	Платонов				11.20	Чертеж красных линий. Чертеж границ зон планируемого размещения линейных объектов.		ООО "СПЕЦГЕОЛОГОРАЗВЕДКА" г.Тула		
Н. контр.	Мурашов				11.20	М 1:1000				

Инв. N подл.	Подп. и дата	Взам. инв.N





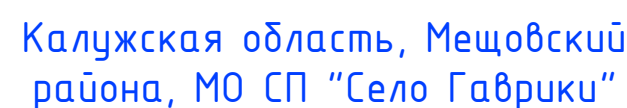
Калужская область, Мещовский  
района, МО СП "Село Гаврики"

Калужская область, Мещовский  
района, МО СП "Село Гаврики"  
д.Шметово

Линия совмещения с листом № 22

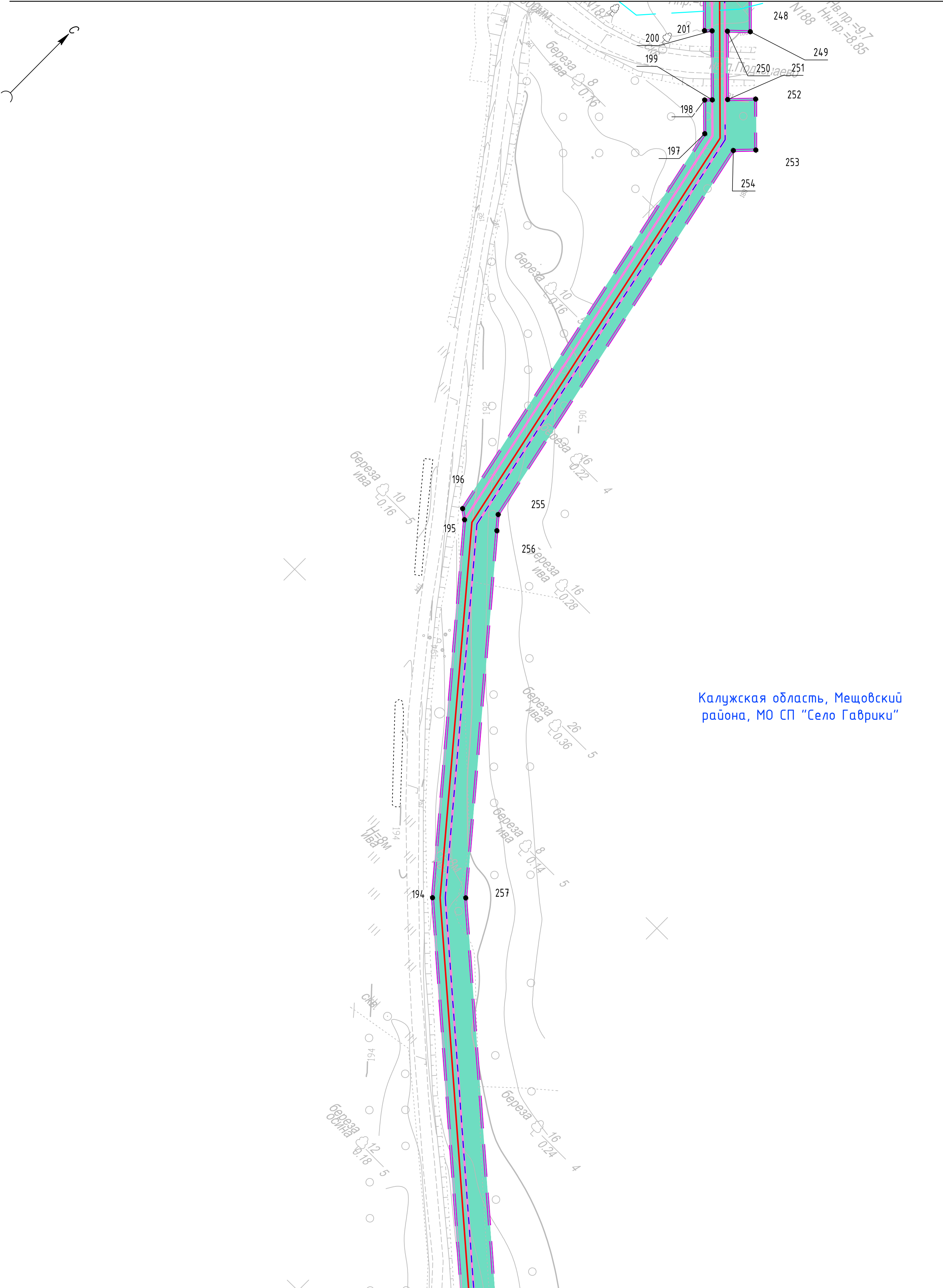
- Условные обозначения представлены на листе № 1
- Схема расположения листов представлена на листе № 1

						8000.253.001.СИД.0002.40/1600-1-ППТ1			
						Газопровод межпоселковый дер.Торкотино – с. Местнички – с.Подкопаево – с. Гаврики Мещовского района Калужской области			
Изм.	Колуч.	Лист	№ док.	Подп.	Дата	Основная часть проекта планировки территории. Графическая часть.	Стадия	Лист	Листов
Разраб.	Мурашов				11.20		П	23	35
Пров.	Платонов				11.20	Чертеж красных линий. Чертеж границ зон планируемого размещения линейных объектов.  М 1:1000	ООО"СПЕЦГЕОЛОГОРАЗВЕДКА"  г.Тула		
Н. контр.	Мурашов				11.20				



- Условные обозначения представлены на листе № 1
- Схема расположения листов представлена на листе № 1

						8000.253.001.СИД.0002.40/1600-1-ППТ1			
						Газопровод межпоселковый дер.Торкотино – с. Местнички – с.Подкопаево – с. Гаврики Мещовского района Калужской области			
Изм.	Колуч.	Лист	№ док	Подп.	Дата	Основная часть проекта планировки территории. Графическая часть.	Стадия	Лист	Листов
Разраб.	Мурашов				11.20		П	24	35
Пров.	Платонов				11.20				
						Чертеж красных линий. Чертеж границ зон планируемого размещения линейных объектов. М 1:1000	ООО"СПЕЦГЕОЛОГОРАЗВЕДКА" г.Тула		
Н. контр.	Мурашов				11.20				



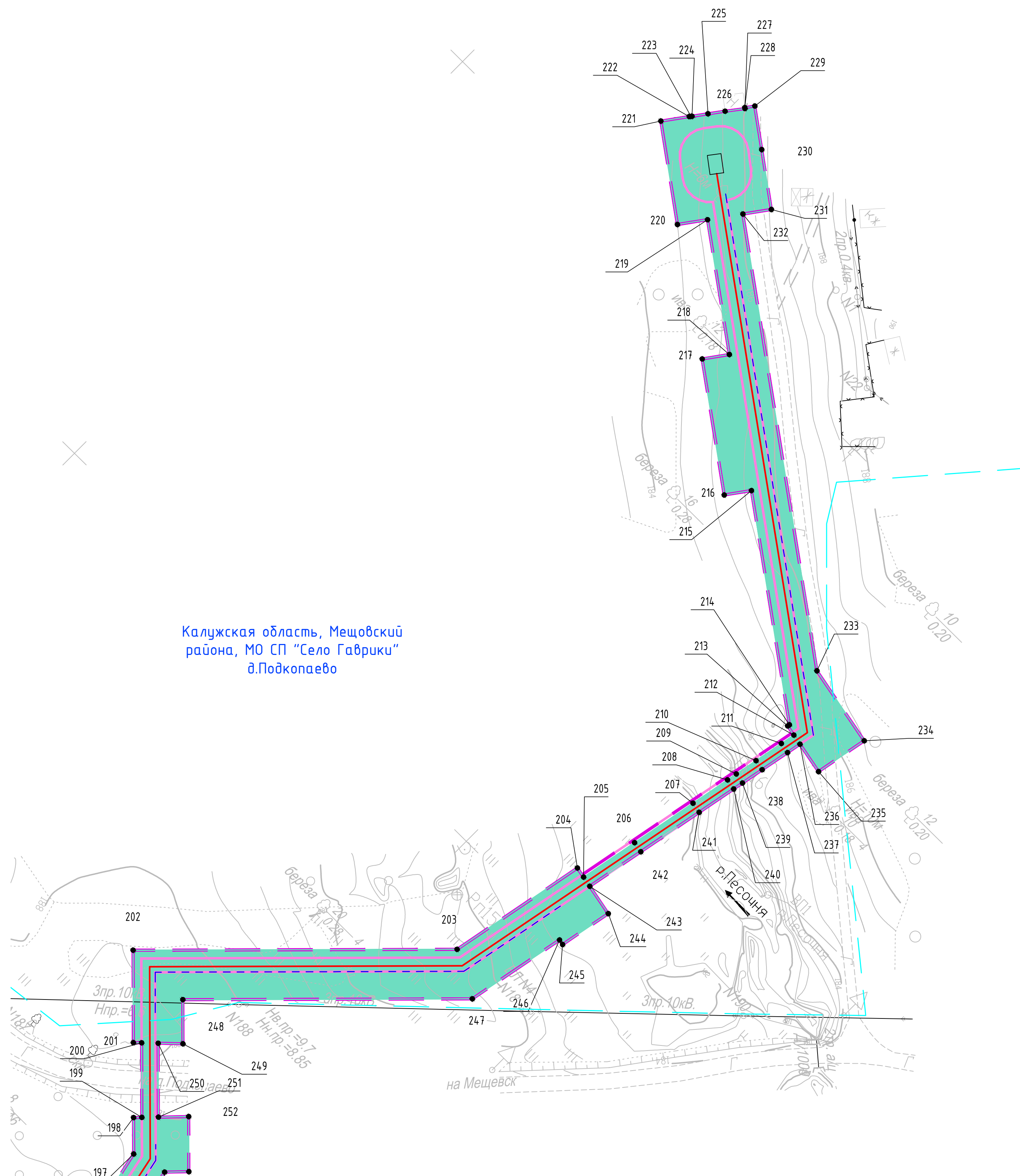

Калужская область, Мещовский  
района, МО СП "Село Гаврики"

Линия совмещения с листом № 24

- Условные обозначения представлены на листе № 1
- Схема расположения листов представлена на листе № 1

						8000.253.001.СИД.0002.40/1600–1–ППТ1			
						Газопровод межпоселковый дер.Торкотино – с. Местничы – с.Подкопаево – с. Гаврики Мещовского района Калужской области			
Изм.	Колуч.	Лист	№ док.	Подп.	Дата	Основная часть проекта планировки территории. Графическая часть.	Стадия	Лист	Листов
Разраб.		Мурашов			11.20				
Пров.		Платонов			11.20		П	25	35
Н. контр.						Чертеж красных линий. Чертеж границ зон планируемого размещения линейных объектов.	ООО "СПЕЦГЕОЛОГОРАЗВЕДКА"		
						М 1:1000	г.Тула		





Калужская область, Мещовский  
района, МО СП "Село Гаврики"  
д.Подкопаево

Линия совмещения с листом № 25

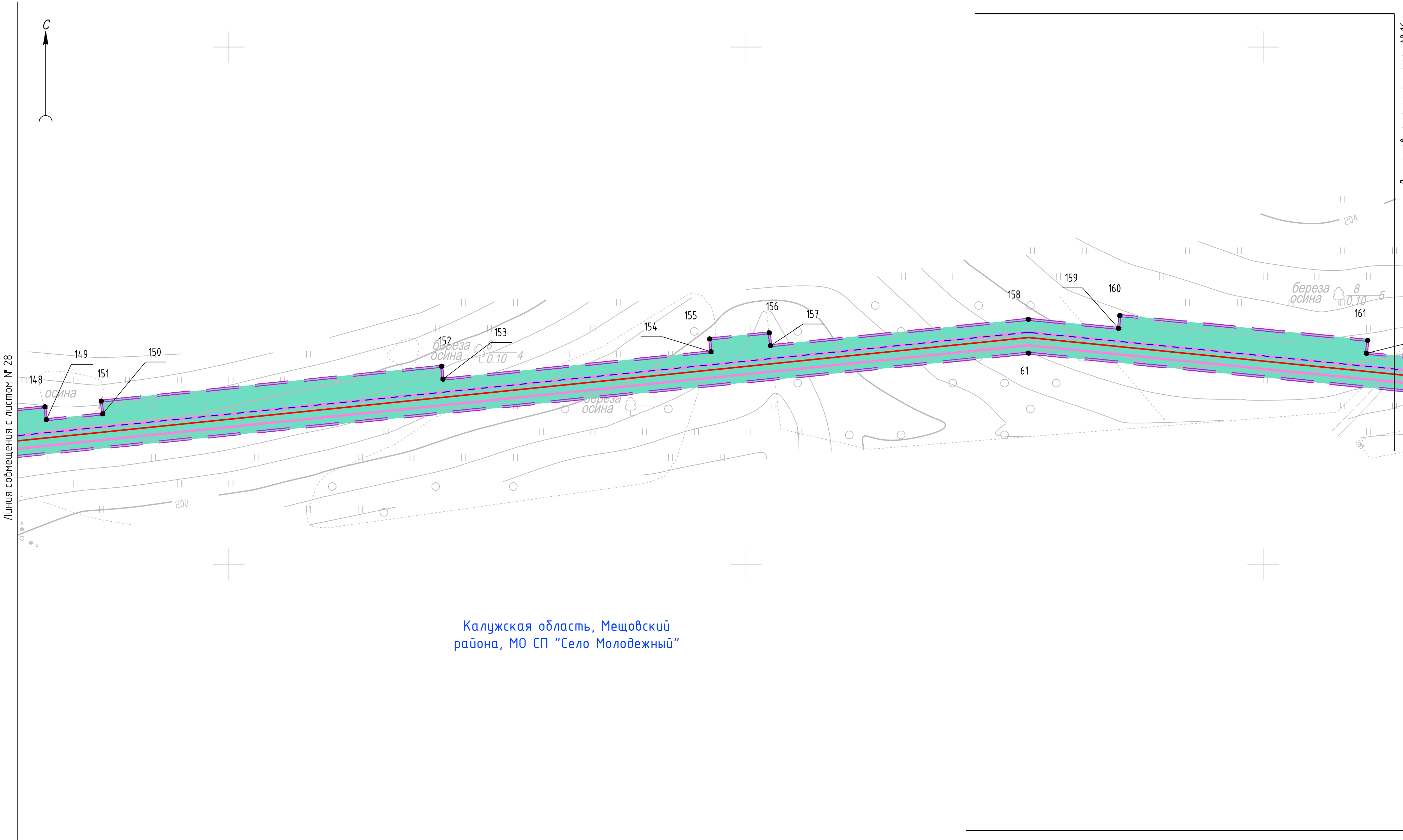
- Условные обозначения представлены на листе № 1
- Схема расположения листов представлена на листе № 1

						8000.253.001.СИД.0002.40/1600-1-ППТ1			
						Газопровод межпоселковый дер.Торкотино - с. Местнички - с.Подкопаево - с. Гаврики Мещовского района Калужской области			
Изм.	Колуч.	Лист	№ док.	Подп.	Дата	Основная часть проекта планировки территории. Графическая часть.	Стадия	Лист	Листов
Разраб.	Мурашов				11.20		П	26	35
Пров.	Платонов				11.20	Чертеж красных линий. Чертеж границ зон планируемого размещения линейных объектов. М 1:1000	ООО"СПЕЦГЕОЛОГОРАЗВЕДКА" г.Тула		
Н. контр.	Мурашов				11.20				

Инв. № подл.	Подп. и дата	Взам. инв. №

- Условные обозначения представлены на листе № 1
- Схема расположения листов представлена на листе № 1

Калужская область, Мещовский  
района, МО СП "Село Молодежный"

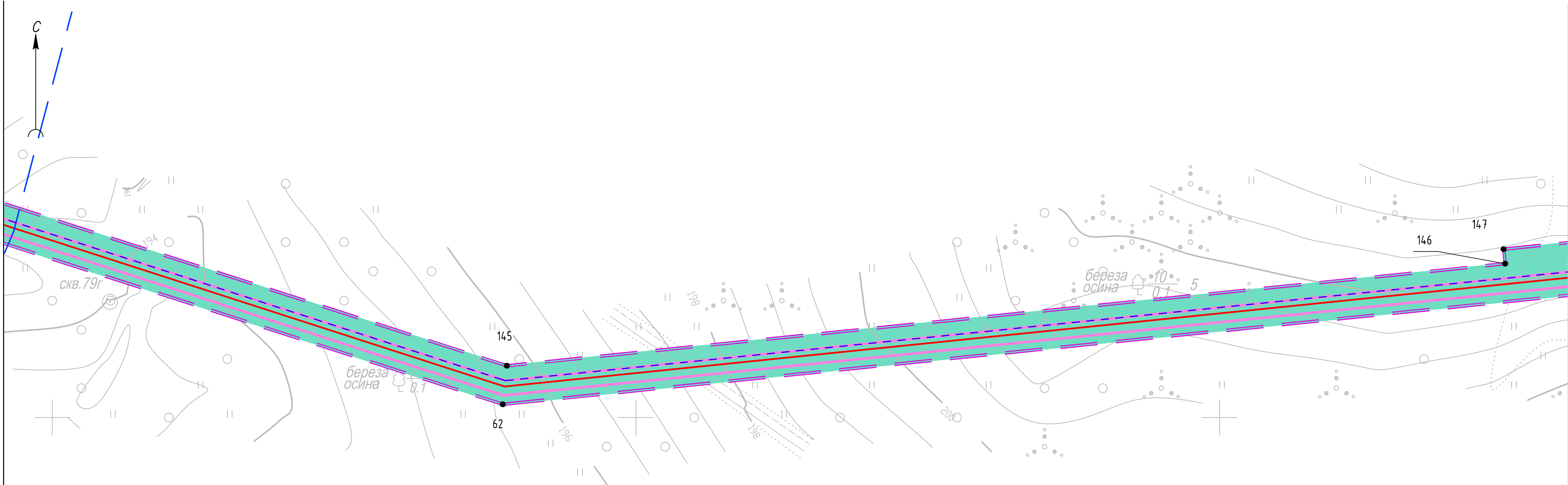


						8000.253.001.СИД.0002.40/1600-1-ППТ1			
						Газопровод межпоселковый дер.Торкотино – с. Местнички – с.Подкопаево – с. Гаврики Мещовского района Калужской области			
Изм.	Колуч.	Лист	№ док.	Подп.	Дата	Основная часть проекта планировки территории. Графическая часть.	Стадия	Лист	Листов
Разраб.	Мурашов				11.20		П	27	35
Пров.	Платонов				11.20				
						Чертеж красных линий. Чертеж границ зон планируемого размещения линейных объектов. М 1:1000	ООО"СПЕЦГЕОЛОГОРАЗВЕДКА" г.Тула		
Н. контр.	Мурашов				11.20				

Линия сообщения с листом № 29

Линия сообщения с листом № 27

Калужская область, Мещовский  
района, МО СП "Село Молодежный"



- Условные обозначения представлены на листе № 1
- Схема расположения листов представлена на листе № 1

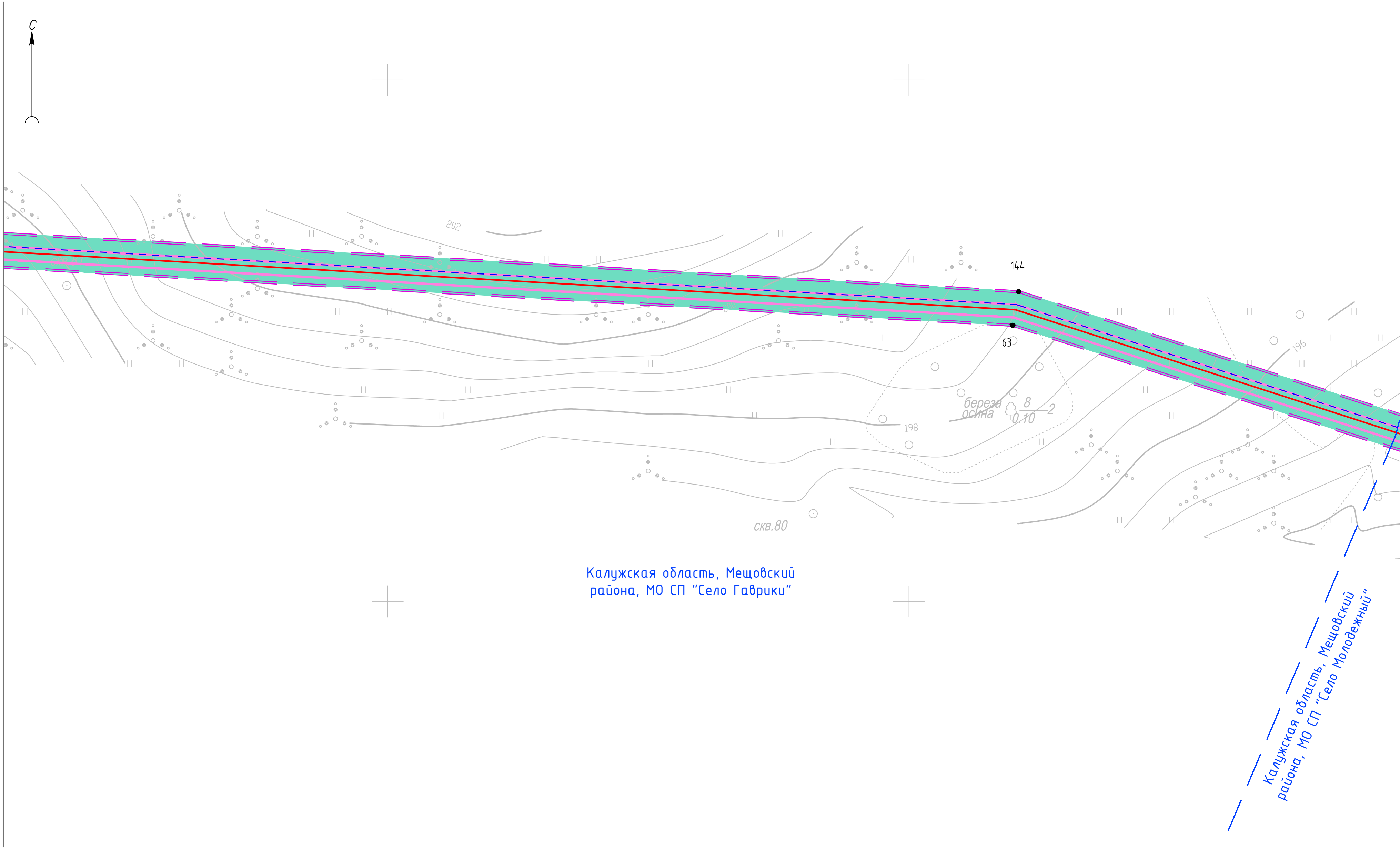
							8000.253.001.СИД.0002.40/1600-1-ППТ1			
							Газопровод межпоселковый дер.Торкотино – с. Местнички – с.Подкопаево – с. Гаврики Мещовского района Калужской области			
Изм.	Колуч.	Лист	№ док.	Подп.	Дата	Основная часть проекта планировки территории. Графическая часть.		Стадия	Лист	Листов
Разраб.	Мурашов				11.20			П	28	35
Пров.	Платонов				11.20	Чертеж красных линий. Чертеж границ зон планируемого размещения линейных объектов.		ООО "СПЕЦИГЕОЛОГОРАЗВЕДКА" г.Тула		
Н. контр.	Мурашов				11.20	М 1:1000				



Инв. N подл.	Подп. и дата	Взам. инв.N

- Условные обозначения представлены на листе № 1
- Схема расположения листов представлена на листе № 1

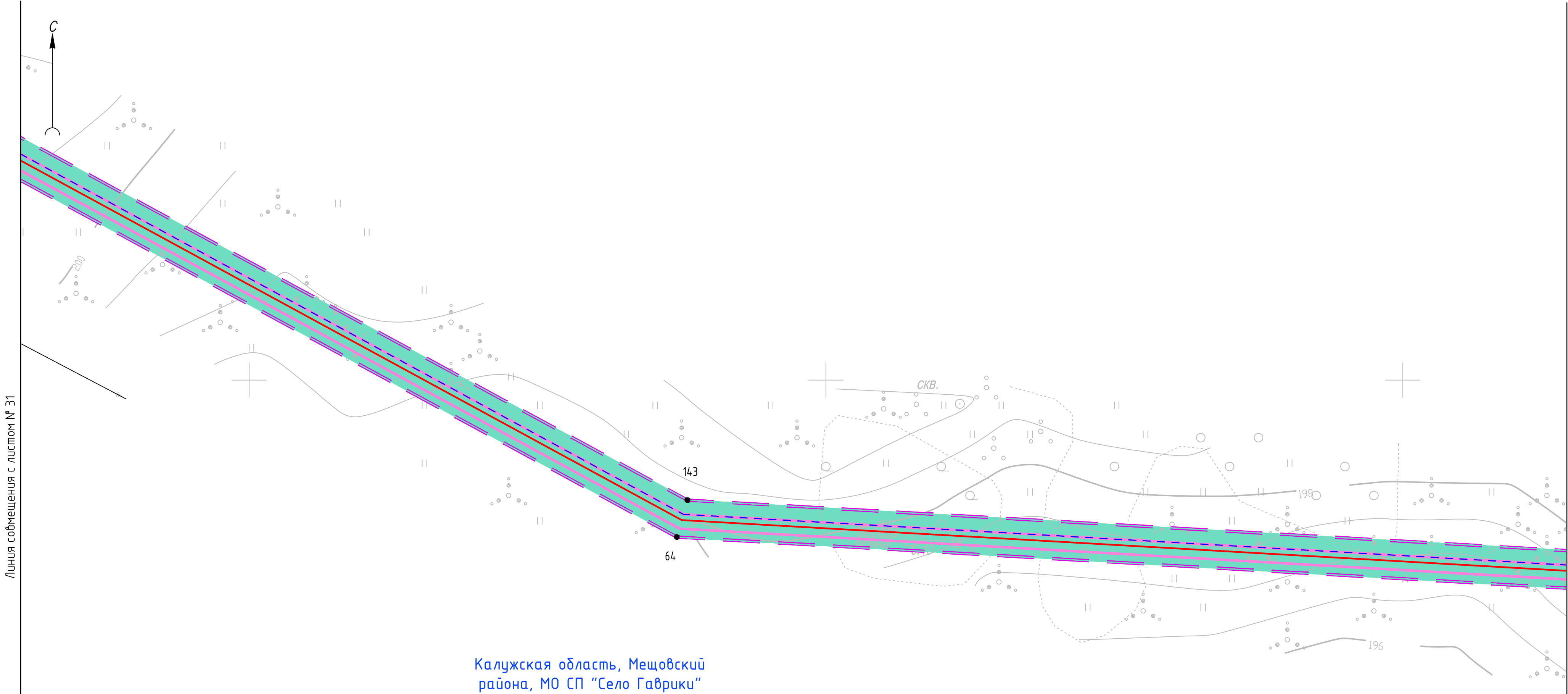
Линия собмещения с листом № 30



Линия собмещения с листом № 28

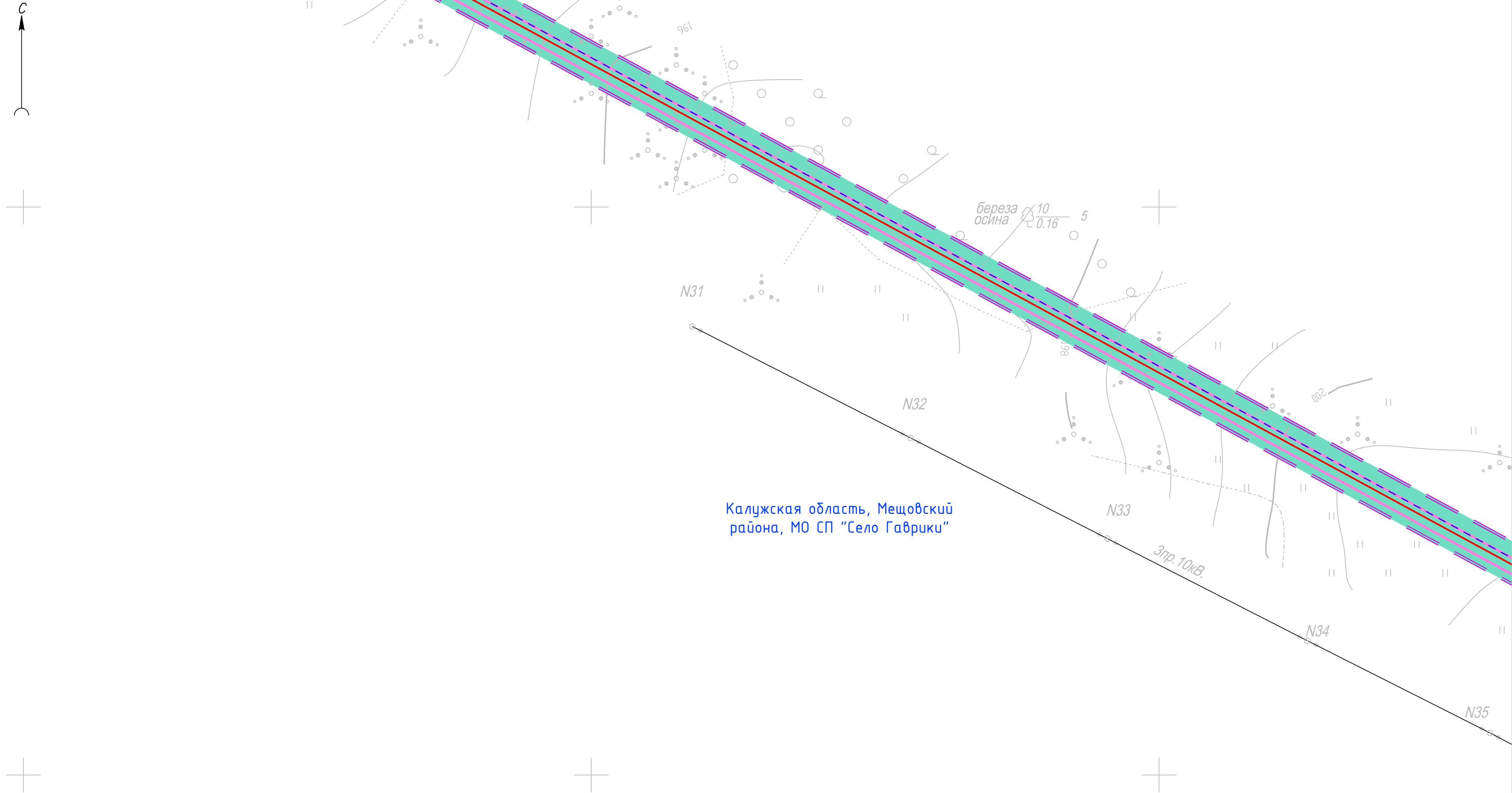
						8000.253.001.СИД.0002.40/1600-1-ППТ1			
						Газопровод межпоселковый дер.Торкотино – с. Местнички – с.Подкопаево – с. Гаврики Мещовского района Калужской области			
Изм.	Колуч.	Лист	№ док.	Подп.	Дата	Основная часть проекта планировки территории. Графическая часть.	Стадия	Лист	Листов
Разраб.	Мурашов				11.20		П	29	35
Пров.	Платонов				11.20				
						Чертеж красных линий. Чертеж границ зон планируемого размещения линейных объектов. М 1:1000	ООО"СПЕЦИЕОЛОГОРАЗВЕДКА" г.Тула		
Н. контр.	Мурашов				11.20				

Инв. N подл.	Подп. и дата	Взам. инв.N



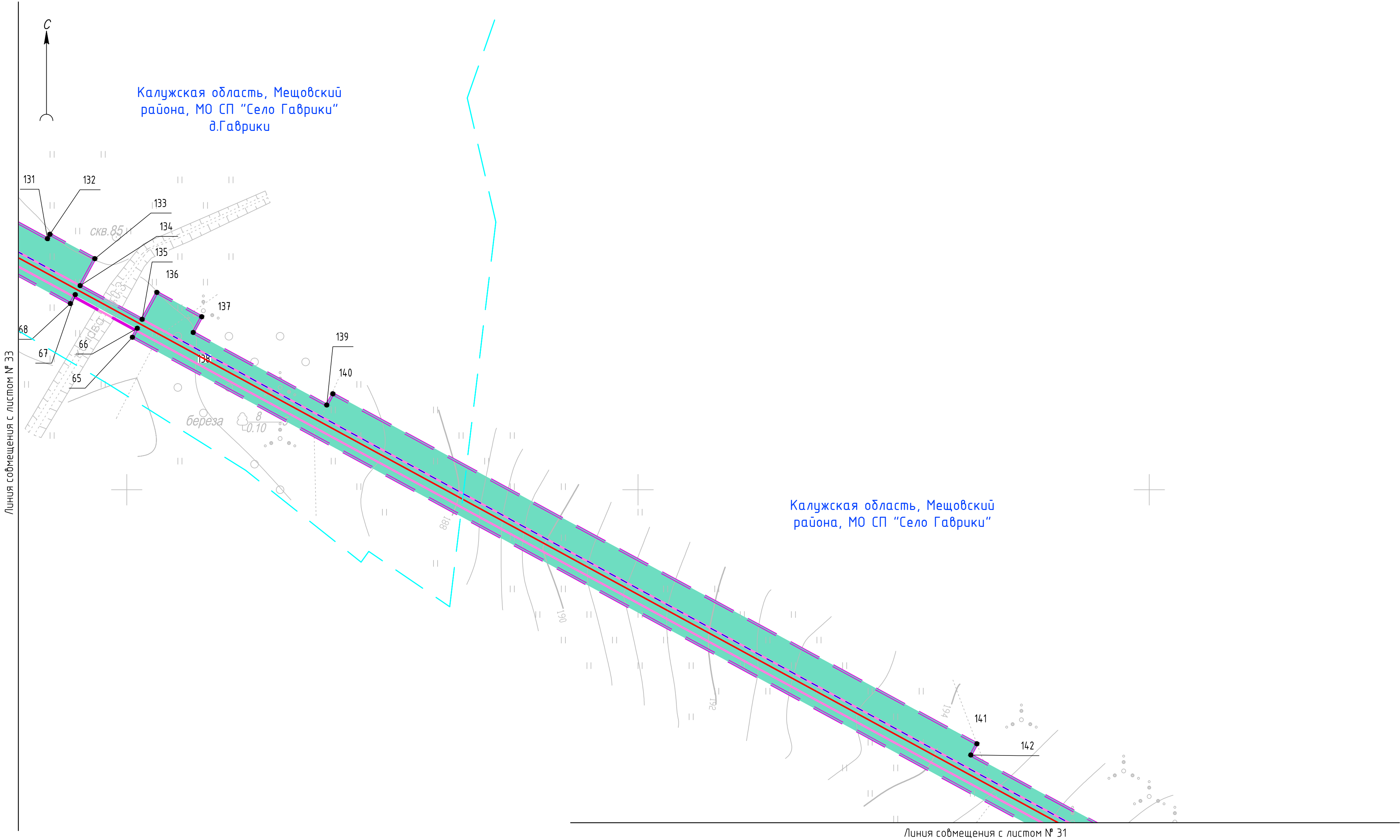
- Условные обозначения представлены на листе № 1
- Схема расположения листов представлена на листе № 1

						8000.253.001.СИД.0002.40/1600-1-ППТ1			
						Газопровод межпоселковый дер.Торкотино – с. Местнички – с.Подкопаево – с. Гаврики Мещовского района Калужской области			
Изм.	Колуч.	Лист	№ док.	Подп.	Дата	Основная часть проекта планировки территории. Графическая часть.	Стадия	Лист	Листов
Разраб.	Мурашов				11.20		П	30	35
Пров.	Платонов				11.20				
						Чертеж красных линий. Чертеж границ зон планируемого размещения линейных объектов. М 1:1000	ООО"СПЕЦГЕОЛОГОРАЗВЕДКА" г.Тула		
Н. контр.	Мурашов				11.20				



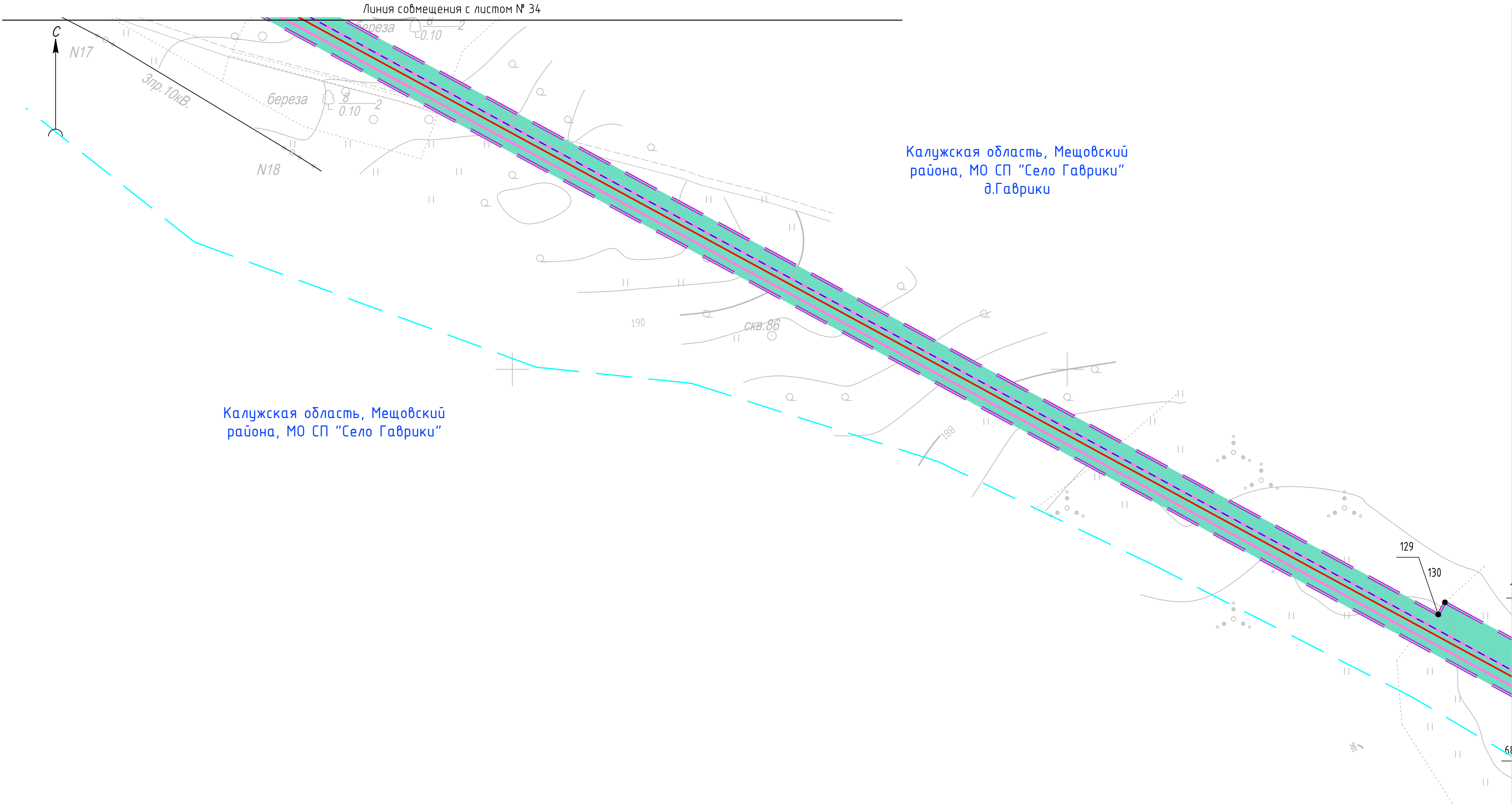
- Условные обозначения представлены на листе № 1
- Схема расположения листов представлена на листе № 1

							8000.253.001.СИД.0002.40/1600-1-ППТ1			
							Газопровод межпоселковый дер.Торкотино – с. Местнички – с.Подкопаево – с. Гаврики Мещовского района Калужской области			
Изм.	Кол.уч.	Лист	№ док.	Подп.	Дата	Основная часть проекта планировки территории. Графическая часть.		Стадия	Лист	Листов
Разраб.	Мурашов	1	11.20		11.20			П	31	35
Пров.	Платонов					Чертеж красных линий. Чертеж границ зон планируемого размещения линейных объектов.		ООО "СПЕЦГЕОЛОГОРАЗВЕДКА" г.Тула		
Н. контр.	Мурашов		11.20			М 1:1000				



- Условные обозначения представлены на листе № 1
- Схема расположения листов представлена на листе № 1

							8000.253.001.СИД.0002.40/1600-1-ППТ1			
							Газопровод межпоселковый дер.Торкотино – с. Местнички – с.Подкопаево – с. Гаврики Мещовского района Калужской области			
Изм.	Колуч.	Лист	№ док.	Подп.	Дата	Основная часть проекта планировки территории. Графическая часть.		Стадия	Лист	Листов
Разраб.	Мурашов				11.20			П	32	35
Пров.	Платонов				11.20	Чертеж красных линий. Чертеж границ зон планируемого размещения линейных объектов.		ООО "СПЕЦИГЕОЛОГОРАЗВЕДКА" г.Тула		
Н. контр.	Мурашов				11.20	М 1:1000				



Калужская область, Мещовский  
района, МО СП "Село Гаврики"

Калужская область, Мещовский  
района, МО СП "Село Гаврики"  
д.Гаврики

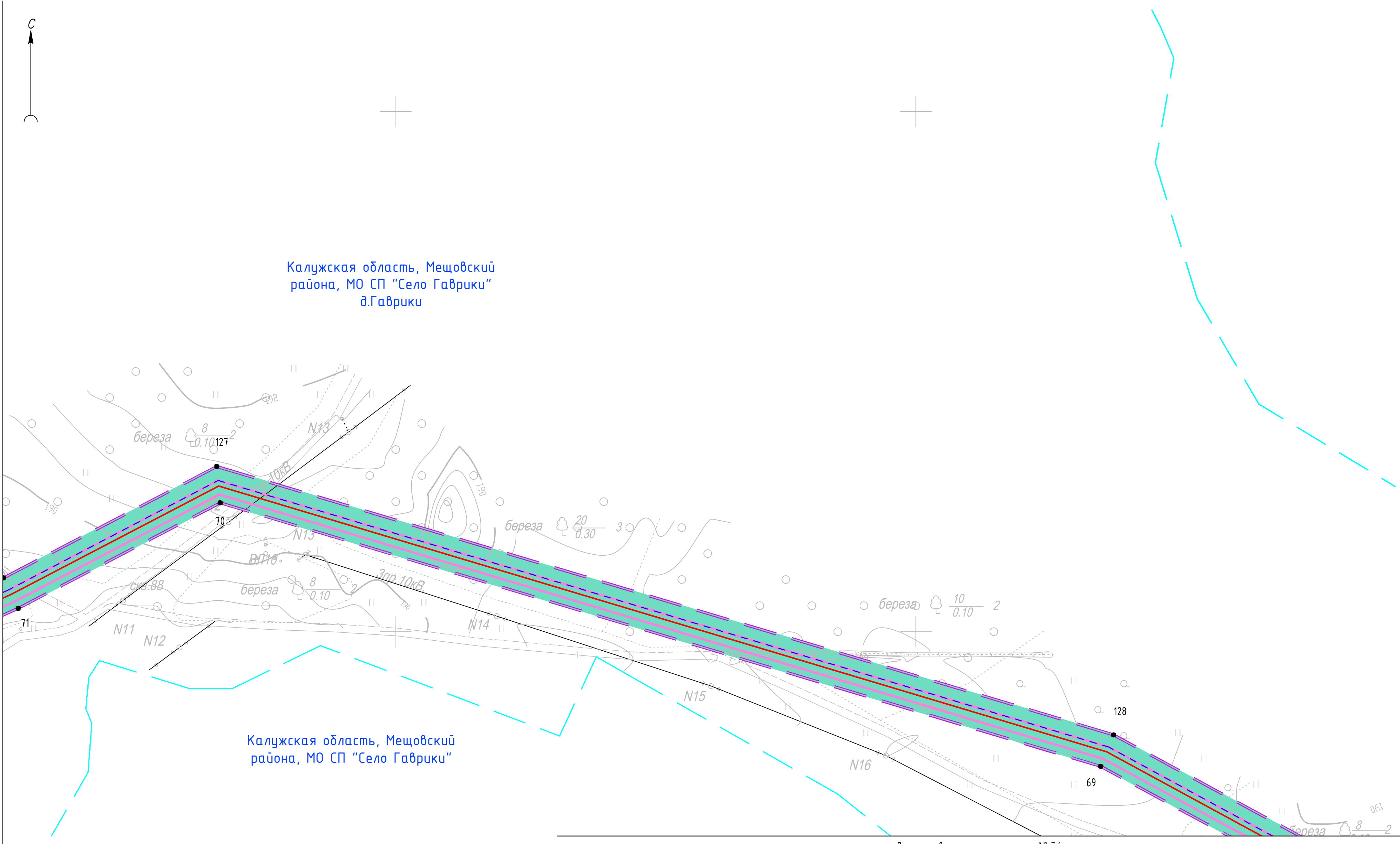
- Условные обозначения представлены на листе № 1
- Схема расположения листов представлена на листе № 1

						8000.253.001.СИД.0002.40/1600-1-ППТ1			
						Газопровод межпоселковый дер.Торкотино – с. Местнички – с.Подкопаево – с. Гаврики Мещовского района Калужской области			
Изм.	Кол.уч.	Лист	№ док.	Подп.	Дата	Основная часть проекта планировки территории. Графическая часть.	Стадия	Лист	Листов
Разраб.	Мурашов				11.20		П	33	35
Пров.	Платонов				11.20				
						Чертеж красных линий. Чертеж границ зон планируемого размещения линейных объектов.  М 1:1000	ООО"СПЕЦГЕОЛОГОРАЗВЕДКА"  г.Тула		
Н. контр.	Мурашов				11.20				



Инв. N подл.	Подп. и дата	Взам. инв.N

Линия совмещения с листом № 35



Калужская область, Мещовский  
района, МО СП "Село Гаврики"  
д.Гаврики

Калужская область, Мещовский  
района, МО СП "Село Гаврики"

Линия совмещения с листом № 34

- Условные обозначения представлены на листе № 1
- Схема расположения листов представлена на листе № 1

						8000.253.001.СИД.0002.40/1600-1-ППТ1			
						Газопровод межпоселковый дер.Торкотино – с. Местнички – с.Подкопаево – с. Гаврики Мещовского района Калужской области			
Изм.	Колуч.	Лист	№ док.	Подп.	Дата	Основная часть проекта планировки территории. Графическая часть.	Стадия	Лист	Листов
Разраб.	Мурашов				11.20		П	34	35
Пров.	Платонов				11.20				
						Чертеж красных линий. Чертеж границ зон планируемого размещения линейных объектов. М 1:1000	ООО"СПЕЦГЕОЛОГОРАЗВЕДКА" г.Тула		
Н. контр.	Мурашов				11.20				



Калужская область, Мещовский  
района, МО СП "Село Гаврики"  
д.Гаврики

Калужская область, Мещовский  
района, МО СП "Село Гаврики"  
д.Гаврики

Калужская область, Мещовский  
района, МО СП "Село Гаврики"

Линия сообщения с листом № 34

- Условные обозначения представлены на листе № 1
- Схема расположения листов представлена на листе № 1

						8000.253.001.СИД.0002.40/1600-1-ППТ1			
						Газопровод межпоселковый дер.Торкотино – с. Местнички – с.Подкопаево – с. Гаврики Мещовского района Калужской области			
Изм.	Колуч.	Лист	№ док.	Подп.	Дата	Основная часть проекта планировки территории. Графическая часть.	Стадия	Лист	Листов
Разраб.	Мурашов				11.20		П	35	35
Пров.	Платонов				11.20	Чертеж красных линий. Чертеж границ зон планируемого размещения линейных объектов.  М 1:1000	ООО"СПЕЦИЕОЛОГОРАЗВЕДКА" г.Тула		
Н. контр.	Мурашов				11.20				