

*Общество с ограниченной ответственностью
«Калужское землеустроительное и проектно-изыскательское
предприятие*

ООО «КАЛУГАЗЕМПРЕДПРИЯТИЕ»

ПРОЕКТ

МЕЖЕВАНИЯ ТЕРРИТОРИИ

**по объекту: «Строительство сетей водоотведения
(хозяйственно-бытовое водоотведение)
г.Мещовск, I-й этап подключения»**

ОСНОВНАЯ ЧАСТЬ

Том 3

2024 г.

*Общество с ограниченной ответственностью
«Калужское землеустроительное и проектно-изыскательское
предприятие»*

ООО «КАЛУГАЗЕМПРЕДПРИЯТИЕ»

ПРОЕКТ

МЕЖЕВАНИЯ ТЕРРИТОРИИ

**по объекту: «Строительство сетей водоотведения
(хозяйственно-бытовое водоотведение)
г.Мещовск, I-й этап подключения»**

ОСНОВНАЯ ЧАСТЬ

Том 3

Генеральный директор



О.С. Грицай

2024 г.

СОДЕРЖАНИЕ

№ п/п	Наименование документа	стр.
1	2	3
1.	Состав проекта	4
2.	Раздел 1 «Проект межевания территории. Графическая часть» 1. Чертеж межевания территории	5
3.	Раздел 2 «Проект межевания территории. Текстовая часть» 1. Исходно-разрешительные документы 1.1. Основание для разработки проекта 1.2. Исходные данные и условия 1.3. Нормативно-правовая документация 2. Сведения об образуемых земельных участках 3. Каталог координат характерных точек границ публичного сервитута с целью размещения линейного объекта 4. Каталоги координат характерных точек границ образуемых земельных участков 5. Сведения о границах территории, применительно к которой осуществляется подготовка проекта межевания	12 13 13 13 14 59 82 139

СОСТАВ ПРОЕКТА

Номер тома	Обозначение	Наименование
1	2	3
1	013730000032300130-2024-ППТ	Проект планировки территории. Основная часть
2	013730000032300130-2024-ППТ	Проект планировки территории. Материалы по обоснованию проекта планировки
3	013730000032300130-2024-ПМТ	Проект межевания территории. Основная часть
4	013730000032300130-2024-ПМТ	Проект межевания территории. Материалы по обоснованию

						013730000032300130-2024-ПМТ	Лист
Изм.	Кол уч	Лист	№ док.	Подпись	Дата		4

Раздел 1
«Проект межевания территории. Графическая часть»

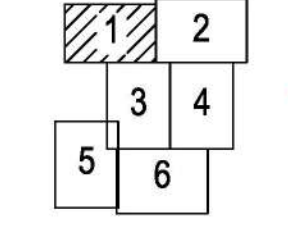


Условные обозначения:

- граница населенного пункта
- граница и номер земельных участков по сведениям ЕГРН
- граница территории, подлежащей межеванию
- граница устанавливаемого публичного сервитута
- земельные участки, части земельных участков, на которые устанавливается публичный сервитут
- образуемые земельные участки
- :ЗУ - обозначение образуемых земельных участков

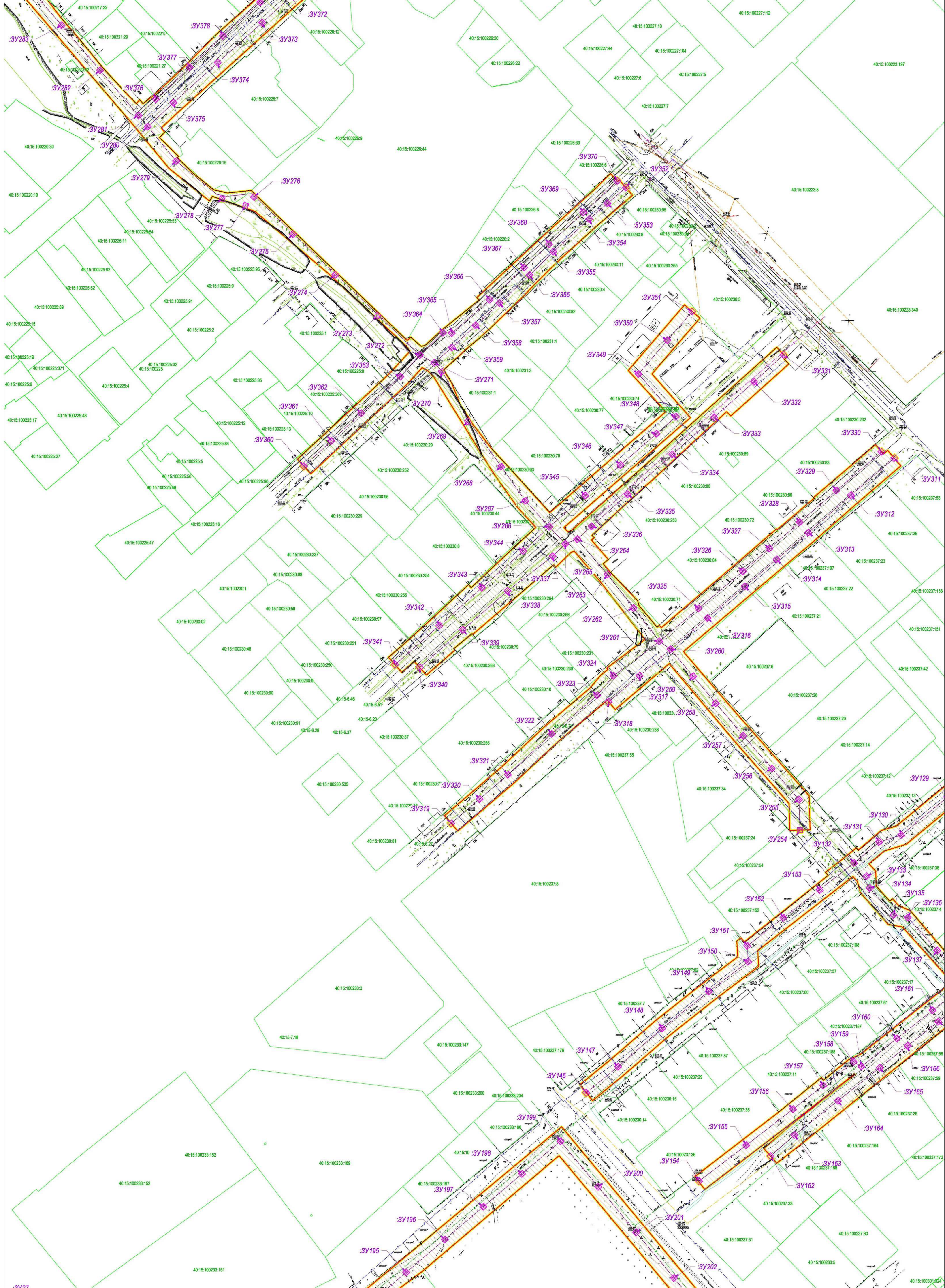
Линия совмещения с Листом 3

Схема листов



01373000032300130-2024-ПТТ					
«Строительство сетей водоотведения (хозяйственно-бытовое водоотведение) г. Мецковск, 1-й этап подключения»					
Изм.	Коп.уч.	Лист	Модок.	Подп.	Дата
Ген.Директор	Грицай О.С.				
Исполнитель	Грицай А.В.				
Проект межевания территории Основная часть			Стадия	Лист	Листов
Чертеж межевания территории			ПТТ	1	6
Масштаб 1:1000			ООО «Калужземпредприятие»		

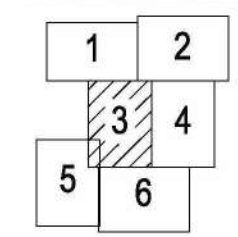
Линия совмещения с Листом 2



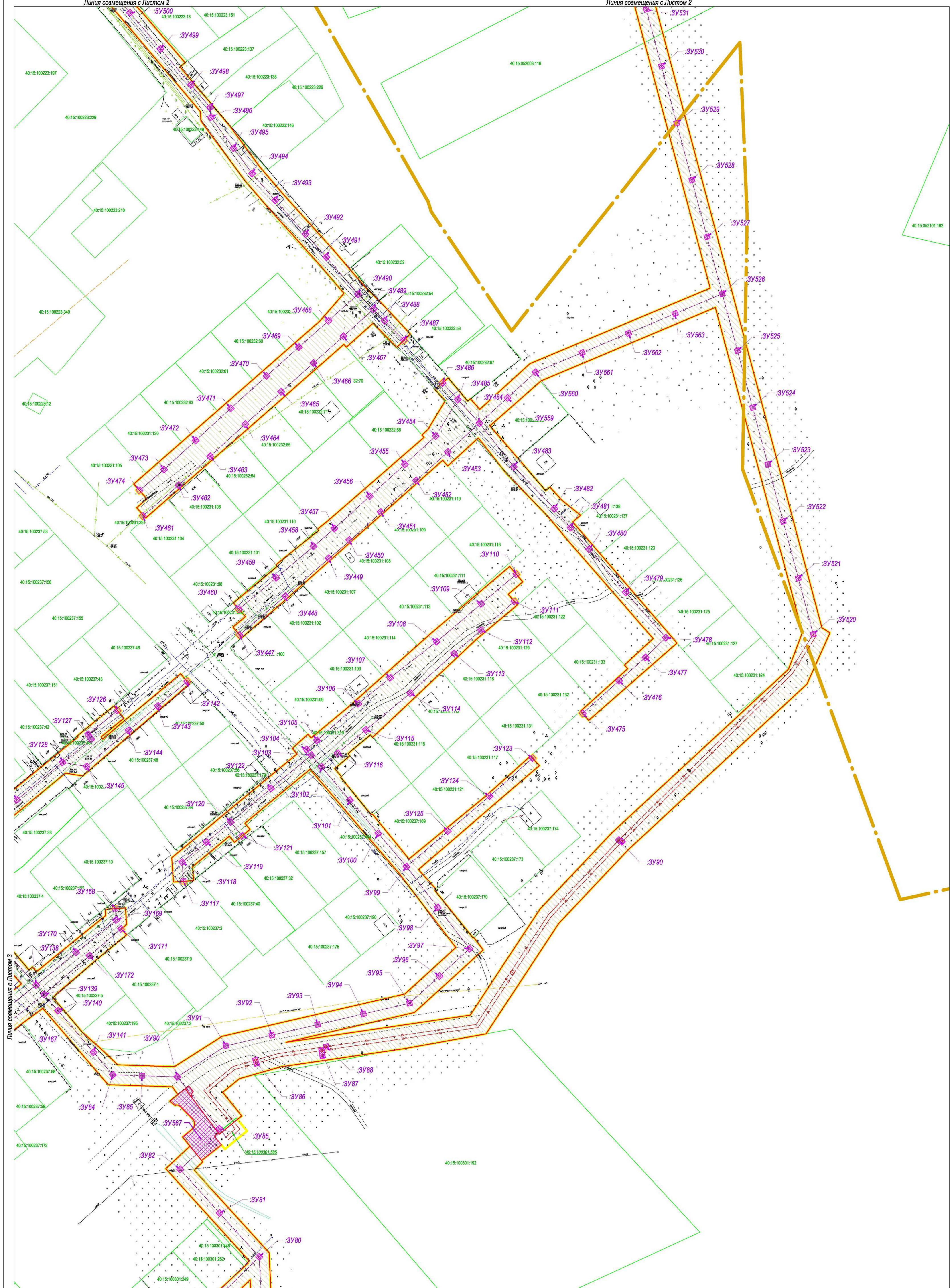
Условные обозначения:

- граница населенного пункта
- граница и номер земельных участков по сведениям ЕГРН
- граница территории, подлежащей межеванию
- граница устанавливаемого публичного сервитута
- земельные участки, части земельных участков, на которые устанавливается публичный сервитут
- образуемые земельные участки
- :ЗУ1 - обозначение образуемых земельных участков

Схема листов



01373000032300130-2024-ППТ					
«Строительство сетей водоотведения (хозяйственно-бытовое водоотведение) г. Мецковск, 1-й этап подключения»					
Изм.	Коп.уч.	Лист	Видок.	Подп.	Дата
Ген.Директор Исполнитель			Грицай О.С. Грицай А.В.		
Проект межевания территории Основная часть				Стадия	Лист
				ППТ	3
Чертеж межевания территории				ООО"Кагуаземпродприятие"	
Масштаб 1:1000					

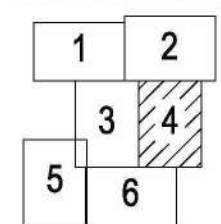


Условные обозначения:

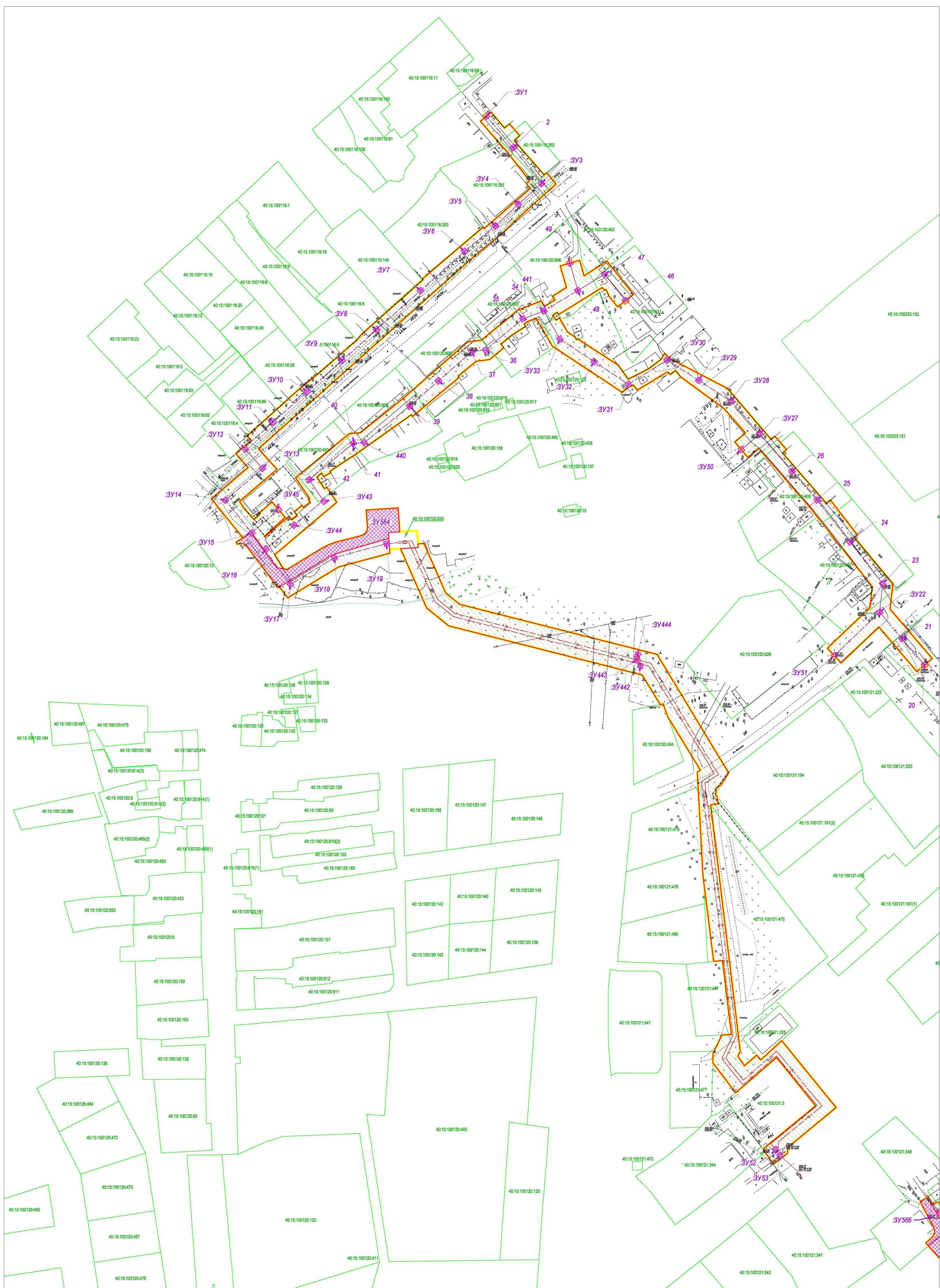
- граница населенного пункта
- граница и номер земельных участков по сведениям ЕГРН
- граница территории, подлежащей межеванию
- граница устанавливаемого публичного сервитута
- земельные участки, части земельных участков, на которые устанавливается публичный сервитут
- образуемые земельные участки
- обозначение образуемых земельных участков

Линия совмещения с Листом 6

Схема листов



						01373000032300130-2024-ПТТ			
						«Строительство сетей водоотведения (хозяйственно-бытовое водоотведение) г. Междоустье, I-й этап подключения»			
Им.	Коп.уч.	Лист	Видок.	Подп.	Дата	Проект межевания территории Основная часть	Стадия	Лист	Листов
Ген.Директор	Грицаев О.С.						ПТТ	4	6
Исполнитель	Грицаев А.В.					Чертеж межевания территории	ООО «Кагуаземпредприятие»		
						Масштаб 1:1000			



Листа совмещена с Листом 6

Условные обозначения:

- граница населенного пункта
- граница и номер земельных участков по сведениям ЕГРН
- граница территории, подлежащей межеванию
- граница устанавливаемого публичного сервитута
- земельные участки, части земельных участков, на которые устанавливается публичный сервитут
- образуемые земельные участки
- :3Y1 - обозначение образуемых земельных участков

Схема листов

1	2
3	4
5	6



013730000032300130-2024-ПТТ					
«Строительство сетей водоотведения (хозяйственно-бытовое водоотведение) г. Меццовск, I-й этап подключения»					
Им.	Коп.уч.	Лист	Видок.	Подп.	Дата
Ген.Директор	Грицай О.С.				
Исполнитель	Грицай А.В.				
Проект межевания территории Основная часть				Стадия	Лист
				ПТТ	5
Чертеж межевания территории				ООО «Жалгазэмпредприятие»	
Масштаб 1:1000					

Раздел 2
«Проект межевания территории. Текстовая часть»

ПОЯСНИТЕЛЬНАЯ ЗАПИСКА

1. ИСХОДНО-РАЗРЕШИТЕЛЬНЫЕ ДОКУМЕНТЫ

1.1. ОСНОВАНИЕ ДЛЯ РАЗРАБОТКИ ПРОЕКТА.

Документация по планировке территории объекта «Строительство сетей водоотведения (хозяйственно-бытовое водоотведение) г.Мещовск, I-й этап подключения» разработана на основании муниципального контракта от 22.01.2024 № 013730000032300130 и технического задания, являющегося приложением к муниципальному контракту.

1.2. ИСХОДНЫЕ ДАННЫЕ И УСЛОВИЯ.

Разработка документации по планировке и межеванию территории выполнена в соответствии со следующими исходными данными:

- Генеральным планом муниципального образования городское поселение «Город Мещовск», утвержденного решением Городской Думы от 20.11.2013 №47 (в редакции от 01.03.2023 №9);

- Правилами землепользования и застройки муниципального образования городское поселение «Город Мещовск» от 07.11.2018 №32 (в редакции от 28.12.2023 №39);

- сведениями единого государственного реестра недвижимости (кадастровые планы территории кадастровых кварталов).

1.3. НОРМАТИВНО-ПРАВОВАЯ ДОКУМЕНТАЦИЯ.

Разработка проекта планировки территории осуществлялась в соответствии с требованиями следующих нормативных документов:

- Градостроительного кодекса РФ от 29.12.2004 № 190-ФЗ,
- Земельного кодекса РФ от 25.10.2001 № 136-ФЗ,
- Федерального закона от 13.07.2015 № 218-ФЗ «О государственной регистрации недвижимости»;

- СП 42.13330.200. «Градостроительство. Планировка и застройка городских и сельских поселений». Актуализированная редакция СНиП 2.07.01-89*;

- постановления Правительства РФ от 03.12.2014 № 1300 «Об утверждении перечня видов объектов, размещение которых может осуществляться на землях или земельных участках, находящихся в государственной или муниципальной собственности, без предоставления земельных участков и установления сервитутов».

Изм.	Коп.уч.	Лист	№ док.	Подпись	Дата	013730000032300130-2024-ПМТ	Лист 13
------	---------	------	--------	---------	------	-----------------------------	------------

2. СВЕДЕНИЯ ОБ ОБРАЗУЕМЫХ ЗЕМЕЛЬНЫХ УЧАСТКАХ

В соответствии с пунктом 2.1 Положения о составе и содержании документации по планировке территории, предусматривающей размещение одного или нескольких линейных объектов, утвержденного постановлением Правительства Российской Федерации от 12.05.2017 № 564, граница территории, применительно к которой осуществляется подготовка проекта межевания территории определяется по внешним границам земельных участков, подлежащих образованию, изменению в связи со строительством и (или) реконструкцией этих линейных объектов.

Оформление земельно-правовых отношений в целях строительства и эксплуатации сетей водоотведения (п.1 ст. 39.37 земельного кодекса РФ), предлагается осуществить путем установления публичного сервитута сроком на 49 лет, в соответствии с п 1 ст. 39.45 земельного кодекса РФ.

Зона планируемого размещения линейного объекта «Строительство сетей водоотведения (хозяйственно-бытовое водоотведение) г.Мещовск, I-й этап подключения» располагается на землях населенных пунктов и землях сельскохозяйственного назначения, находящихся в неразграниченной государственной собственности, в муниципальной собственности, а также на землях, находящихся в частной собственности, и на землях, на которых располагаются многоквартирные дома.

Проектом планировки территории объекта «Строительство сетей водоотведения (хозяйственно-бытовое водоотведение) г.Мещовск, I-й этап подключения» оформление земельно-правовых отношений в целях строительства и эксплуатации сетей водоотведения предусмотрено путем установления публичного сервитута на все земельные участки, пересекаемые зоной размещения линейных объектов. Перечень кадастровых номеров существующих земельных участков, на которых линейный объект может быть размещен на условиях сервитута, публичного сервитута с указанием площади исходные земельных участков приведен в таблице 1.

						013730000032300130-2024-ПМТ	Лист
Изм.	Коп.уч.	Лист	№ док.	Подпись	Дата		14

**Перечень кадастровых номеров существующих земельных участков,
на которых линейный объект может быть размещен на условиях
сервитута, публичного сервитута**

Таблица 1

№	Кадастровый номер	Категория земель	Вид разрешенного использования	Площадь земельного участка (исходная)	Площадь в границах зоны планируемого размещения линейного объекта
1	40:15:000000:1480	Земли сельскохозяйственного назначения	сельскохозяйственное использование	110000	2461
2	40:15:000000:1518	Земли сельскохозяйственного назначения	выпас сельскохозяйственных животных	40385	289
3	40:15:052003:116	Земли сельскохозяйственного назначения	Садоводство	10000	619
4	40:15:100226:15	Земли населенных пунктов	для индивидуального жилищного строительства	987	46
5	40:15:100116:262	Земли населенных пунктов	Малоэтажная многоквартирная жилая застройка	576	198
6	40:15:100116:261	Земли населенных пунктов	Малоэтажная многоквартирная жилая застройка	1532	97
7	40:15:100120:607	Земли населенных пунктов	Малоэтажная многоквартирная жилая застройка	1953	272
8	40:15:100120:606	Земли населенных пунктов	Малоэтажная многоквартирная жилая застройка	1632	500
9	40:15:100120:605	Земли населенных пунктов	Малоэтажная многоквартирная жилая застройка	1951	458
10	40:15:100120:608	Земли населенных пунктов	Малоэтажная многоквартирная жилая застройка	2014	629

Изм.	Коп.уч.	Лист	№ док.	Подпись	Дата	013730000032300130-2024-ПМТ	Лист
							15

11	40:15:100120:609	Земли населенных пунктов	Малоэтажная многоквартирная жилая застройка	1927	493
12	40:15:100120:491	Земли населенных пунктов	Малоэтажная многоквартирная жилая застройка	1178	475
13	40:15:100120:405	Земли населенных пунктов	Для эксплуатации многоквартирного жилого дома	2450	508
14	40:15:100120:404	Земли населенных пунктов	Для эксплуатации многоквартирного жилого дома	3700	677
15	40:15:100121:345	Земли населенных пунктов	Малоэтажная многоквартирная жилая застройка	2238	273
16	40:15:100301:194	Земли населенных пунктов	Для строительства многоквартирного жилого дома	4000	801
17	40:15:100301:193	Земли населенных пунктов	Для жилищного строительства	4000	358
18	40:15:100121:346	Земли населенных пунктов	Малоэтажная многоквартирная жилая застройка	2500	52
19	40:15:100121:481	Земли населенных пунктов	Предоставление коммунальных услуг	180	26
20	40:15:100301:585	Земли населенных пунктов	Предоставление коммунальных услуг	170	15

Сведения о земельных участках, на которых предполагается установление публичного сервитута с целью размещение линейного объекта сроком на 49 лет с указанием площади в границах публичного сервитута представлен в таблице 2. Площадь устанавливаемого публичного сервитута для размещения линейного объекта составляет 174956 кв.м.

**Сведения о земельных участках, предполагаемых для установления
публичного сервитута с целью размещения линейного объекта**

Таблица 2

Условный номер земельного участка/ части земельного участка	Кадастровый номер земельного участка/номер кадастрового квартала	Категория земель	Вид разрешенного использования	Адресная характеристика	Площадь в границах публичного сервитута
1	40:15:000000:1480	Земли сельскохозяйственного назначения	Сельскохозяйственное использование	Калужская область, Мещовский район, д.Шушуново	2461
2	40:15:000000:1518	Земли сельскохозяйственного назначения	выпас сельскохозяйственных животных	Калужская область, Мещовский район, д.Шушуново	289
3	40:15:052003:116	Земли сельскохозяйственного назначения	Садоводство	Калужская область, г.Мещовск	619
4	40:15:100226:15	Земли населенных пунктов	для индивидуального жилищного строительства	Калужская область, г.Мещовск, ул.Октябрьская, д.30	46
5	40:15:100116:262	Земли населенных пунктов	Малоэтажная многоквартирная жилая застройка	Калужская область, г.Мещовск, пр-т.Революции, д.23	198
6	40:15:100116:261	Земли населенных пунктов	Малоэтажная многоквартирная жилая застройка	Калужская область, г.Мещовск, ул.Петра Хлюстина, д.12	97
7	40:15:100120:607	Земли населенных пунктов	Малоэтажная многоквартирная жилая застройка	Калужская область, г.Мещовск, пр-т.Революции, д.19	272
8	40:15:100120:606	Земли населенных пунктов	Малоэтажная многоквартирная жилая застройка	Калужская область, г.Мещовск, ул.Петра Хлюстина, д.3	500

9	40:15:100120:605	Земли населенных пунктов	Малоэтажная многоквартирная жилая застройка	Калужская область, г.Мещовск, ул.Петра Хлюстина, д.5	458
10	40:15:100120:608	Земли населенных пунктов	Малоэтажная многоквартирная жилая застройка	Калужская область, г.Мещовск, ул.Петра Хлюстина, д.7	629
11	40:15:100120:609	Земли населенных пунктов	Малоэтажная многоквартирная жилая застройка	Калужская область, г.Мещовск, ул.Петра Хлюстина, д.9	493
12	40:15:100120:491	Земли населенных пунктов	Малоэтажная многоквартирная жилая застройка	Калужская область, г.Мещовск, ул.Петра Хлюстина, д.11	475
13	40:15:100120:405	Земли населенных пунктов	Для эксплуатации многоквартирного жилого дома	Калужская область, г.Мещовск, пр-т.Революции, д.13	508
14	40:15:100120:404	Земли населенных пунктов	Для эксплуатации многоквартирного жилого дома	Калужская область, г.Мещовск, пр-т.Революции, д.11	677
15	40:15:100121:345	Земли населенных пунктов	Малоэтажная многоквартирная жилая застройка	Калужская область, г.Мещовск, пр-т.Революции, д.9	273
16	40:15:100301:194	Земли населенных пунктов	Для строительства многоквартирного жилого дома	Калужская область, г.Мещовск, ул.Дегтярева, д.28	801
17	40:15:100301:193	Земли населенных пунктов	Для жилищного строительства	Калужская область, г.Мещовск, ул.Дегтярева, д.30	358
18	40:15:100121:346	Земли населенных пунктов	Малоэтажная многоквартирная жилая застройка	Калужская область, г.Мещовск, ул.Дегтярева, д.20	52

19	40:15:100121:481	Земли населенных пунктов	Предоставление коммунальных услуг	Калужская область, г.Мещовск, ул.Дегтярева, вблизи д.20	26
20	40:15:100301:585	Земли населенных пунктов	Предоставление коммунальных услуг	Калужская область, г.Мещовск, ул.Цветочная, вблизи д.29	15
21	40:15:100223	Земли населенных пунктов	-	Калужская область, г.Мещовск	1555
22	40:15:100231 40:15:100232 40:15:100223	Земли населенных пунктов	-	Калужская область, г.Мещовск	8812
23	40:15:100231 40:15:100232 40:15:100223 40:15:100237 40:15:100222 40:15:100218 40:15:100211 40:15:100215 40:15:100210 40:15:100209 40:15:100205 40:15:100206 40:15:100301	Земли населенных пунктов	-	Калужская область, г.Мещовск	56390
24	40:15:052101 40:15:052003	Земли сельскохозяйственного назначения	-	Калужская область, г.Мещовск	8229
25	40:15:100205 40:15:100208 40:15:100209 40:15:100213 40:15:100214 40:15:100216 40:15:100217 40:15:100220 40:15:100221 40:15:100225 40:15:100226 40:15:100230 40:15:100237	Земли населенных пунктов	-	Калужская область, г.Мещовск	42363
26	40:15:100121 40:15:100301 40:15:100233 40:15:100237	Земли населенных пунктов	-	Калужская область, г.Мещовск	34924
27	40:15:100121	Земли населенных пунктов	-	Калужская область, г.Мещовск	240

28	40:15:100120 40:15:100121	Земли населенных пунктов	-	Калужская область, г.Мещовск	6054
29	40:15:100120 40:15:100121	Земли населенных пунктов	-	Калужская область, г.Мещовск	675
30	40:15:100120	Земли населенных пунктов	-	Калужская область, г.Мещовск	1706
31	40:15:100120	Земли населенных пунктов	-	Калужская область, г.Мещовск	57
32	40:15:100120	Земли населенных пунктов	-	Калужская область, г.Мещовск	569
33	40:15:100116 40:15:100120	Земли населенных пунктов	-	Калужская область, г.Мещовск	3977
34	40:15:100116	Земли населенных пунктов	-	Калужская область, г.Мещовск	158
	Всего				174956

В составе линейного объекта предполагается размещение объектов капитального строительства – канализационных насосных станций (КНС), колодцев, подъездных путей к КНС.

Проектом межевания предусмотрено образование земельных участков для размещения объектов капитального строительства. Согласно п.4 СН 456-73 «Нормы отвода земель для магистральных водоводов и канализационных коллекторов» размеры земельных участков для размещения должны быть не более 3х3 м для колодца и 10х10м для камер переключения.

Общая площадь земельных участков, на которых предполагается размещение объектов капитального строительства составляет 8667 кв.м.

Земельные участки для размещения канализационных насосных станций сформированы, имеют кадастровые номера 40:15:100120:930, 40:15:100121:481, 40:15:100301:585, 40:15:100205:276 с видом разрешенного использования «предоставление коммунальных услуг (3.1.1).

Общая площадь земельных участков, на которых предполагается размещение колодцев составляет 5081 кв.м. Сведения о площадях образуемых земельных участков, виде разрешенного использования образуемых земельных участков для размещения колодцев представлены в таблице 3.

						013730000032300130-2024-ПМТ	Лист
Изм.	Коп.уч.	Лист	№ док.	Подпись	Дата		20

Общая площадь зоны планируемого размещения подъездных путей составляет 3586 кв.м. Общая площадь образуемых земельных участков, на которых предполагается размещение подъездных путей к КНС составляет 2916 кв.м, часть подъездных путей, располагается на существующих земельных участках для размещения КНС.

Сведения о площадях образуемых земельных участков, виде разрешенного использования образуемых земельных участков для размещения подъездных путей представлены в таблице 4.

Таблица 3

Условный номер образуемого земельного участка	Кадастровый номер исходного земельного участка/номер кадастрового квартала	Местоположение образуемого земельного участка	Площадь образуемого земельного участка, кв. м	Категория земель	Вид разрешенного использования образуемого земельного участка	Способ образования земельного участка
ЗУ1	40:15:100116	Калужская область, г.Мещовск	9	Земли населённых пунктов	Коммунальное обслуживание (3.1)	Образование из государством неразграниченных земель
ЗУ2	40:15:100116:262	Калужская область, г.Мещовск	9	Земли населённых пунктов	Коммунальное обслуживание (3.1)	Раздел земельного участка с сохранением исходного в измененных границах
ЗУ3	40:15:100116	Калужская область, г.Мещовск	9	Земли населённых пунктов	Коммунальное обслуживание (3.1)	Образование из государством неразграниченных земель
ЗУ4	40:15:100116	Калужская область, г.Мещовск	9	Земли населённых пунктов	Коммунальное обслуживание (3.1)	Образование из государством неразграниченных земель
ЗУ5	40:15:100116	Калужская область, г.Мещовск	9	Земли населённых пунктов	Коммунальное обслуживание (3.1)	Образование из государством неразграниченных земель
ЗУ6	40:15:100116	Калужская область, г.Мещовск	9	Земли населённых пунктов	Коммунальное обслуживание (3.1)	Образование из государством неразграниченных земель
ЗУ7	40:15:100116	Калужская область, г.Мещовск	9	Земли населённых пунктов	Коммунальное обслуживание (3.1)	Образование из государством неразграниченных земель
ЗУ8	40:15:100116	Калужская область, г.Мещовск	9	Земли населённых пунктов	Коммунальное обслуживание (3.1)	Образование из государством неразграниченных земель
ЗУ9	40:15:100116	Калужская область, г.Мещовск	9	Земли населённых пунктов	Коммунальное обслуживание (3.1)	Образование из государством неразграниченных земель
ЗУ10	40:15:100116	Калужская область, г.Мещовск	9	Земли населённых пунктов	Коммунальное обслуживание (3.1)	Образование из государством неразграниченных земель

ЗУ38	40:15:100120:608	Калужская область, г.Мещовск	9	Земли населённых пунктов	Коммунальное обслуживание (3.1)	Раздел земельного участка с сохранением исходного в измененных границах
ЗУ39	40:15:100120:609	Калужская область, г.Мещовск	9	Земли населённых пунктов	Коммунальное обслуживание (3.1)	Раздел земельного участка с сохранением исходного в измененных границах
ЗУ40	40:15:100120:609	Калужская область, г.Мещовск	6	Земли населённых пунктов	Коммунальное обслуживание (3.1)	Раздел земельного участка с сохранением исходного в измененных границах
ЗУ41	40:15:100120:491	Калужская область, г.Мещовск	3	Земли населённых пунктов	Коммунальное обслуживание (3.1)	Раздел земельного участка с сохранением исходного в измененных границах
ЗУ42	40:15:100120:491	Калужская область, г.Мещовск	9	Земли населённых пунктов	Коммунальное обслуживание (3.1)	Раздел земельного участка с сохранением исходного в измененных границах
ЗУ43	40:15:100120	Калужская область, г.Мещовск	9	Земли населённых пунктов	Коммунальное обслуживание (3.1)	Образование из государством неразграниченных земель
ЗУ44	40:15:100120	Калужская область, г.Мещовск	9	Земли населённых пунктов	Коммунальное обслуживание (3.1)	Образование из государством неразграниченных земель
ЗУ45	40:15:100120	Калужская область, г.Мещовск	9	Земли населённых пунктов	Коммунальное обслуживание (3.1)	Образование из государством неразграниченных земель
ЗУ46	40:15:100120:607	Калужская область, г.Мещовск	9	Земли населённых пунктов	Коммунальное обслуживание (3.1)	Раздел земельного участка с сохранением исходного в измененных границах
ЗУ47	40:15:100120:607	Калужская область, г.Мещовск	9	Земли населённых пунктов	Коммунальное обслуживание (3.1)	Раздел земельного участка с сохранением исходного в измененных границах
ЗУ48	40:15:100120:606	Калужская область, г.Мещовск	9	Земли населённых пунктов	Коммунальное обслуживание (3.1)	Раздел земельного участка с сохранением исходного в измененных границах
ЗУ49	40:15:100120:606	Калужская область, г.Мещовск	9	Земли населённых пунктов	Коммунальное обслуживание (3.1)	Раздел земельного участка с сохранением исходного в измененных границах

ЗУ559	40:15:100232	Калужская область, г.Мещовск	9	Земли населённых пунктов	Коммунальное обслуживание (3.1)	Образование из государством неразграниченных земель
ЗУ560	40:15:100232	Калужская область, г.Мещовск	9	Земли населённых пунктов	Коммунальное обслуживание (3.1)	Образование из государством неразграниченных земель
ЗУ561	40:15:100232	Калужская область, г.Мещовск	9	Земли населённых пунктов	Коммунальное обслуживание (3.1)	Образование из государством неразграниченных земель
ЗУ562	40:15:100232	Калужская область, г.Мещовск	9	Земли населённых пунктов	Коммунальное обслуживание (3.1)	Образование из государством неразграниченных земель
ЗУ563	40:15:100232	Калужская область, г.Мещовск	9	Земли населённых пунктов	Коммунальное обслуживание (3.1)	Образование из государством неразграниченных земель

Изм	Коп.уч.	Лист	№ док	Подпись	Дата	013730000032300130-2024-ПМТ	Лист
							57

Таблица 4

Условный номер образуемого земельного участка	Кадастровый номер исходного земельного участка/номер кадастрового квартала	Местоположение образуемого земельного участка	Площадь образуемого земельного участка, кв. м	Категория земель	Вид разрешенного использования образуемого земельного участка	Способ образования земельного участка
ЗУ564	40:15:100120	Калужская область, г.Мещовск	949	Земли населённых пунктов	Коммунальное обслуживание (3.1)	Образование из государством неразграниченных земель
ЗУ565	40:15:100121	Калужская область, г.Мещовск	220	Земли населённых пунктов	Коммунальное обслуживание (3.1)	Образование из государством неразграниченных земель
ЗУ566	40:15:100121:346	Калужская область, г.Мещовск	152	Земли населённых пунктов	Коммунальное обслуживание (3.1)	Раздел земельного участка с сохранением исходного в измененных границах
ЗУ567	40:15:100301	Калужская область, г.Мещовск	509	Земли населённых пунктов	Коммунальное обслуживание (3.1)	Образование из государством неразграниченных земель
ЗУ568	40:15:100205	Калужская область, г.Мещовск	1086	Земли населённых пунктов	Коммунальное обслуживание (3.1)	Образование из государством неразграниченных земель
Итого			2916			
Сформированные земельные участки						
-	40:15:100120:930	Калужская область, г.Мещовск, ул.Петра Хлопчина, вблизи д.13	170	Земли населённых пунктов	Предоставление коммунальных услуг (3.1.1)	Образования земельного участка не требуется
-	40:15:100121:481	Калужская область, г.Мещовск, ул.Дегтярева, вблизи д.20	180	Земли населённых пунктов	Предоставление коммунальных услуг (3.1.1)	Образования земельного участка не требуется
-	40:15:100301:585	Калужская область, г.Мещовск, ул.Цветочная, вблизи д.29	170	Земли населённых пунктов	Предоставление коммунальных услуг (3.1.1)	Образования земельного участка не требуется
-	40:15:100205:276	Калужская область, г.Мещовск, ул.Декабристов, вблизи д.18	150	Земли населённых пунктов	Предоставление коммунальных услуг (3.1.1)	Образования земельного участка не требуется
Итого			3586			

Изм	Коп.уч.	Лист	№ док	Подпись	Дата	013730000032300130-2024-ПМТ	Лист 58
-----	---------	------	-------	---------	------	-----------------------------	------------

3. Каталог координат характерных точек границ публичного сервитута с целью размещения линейного объекта

Площадь 174956 кв. м.		
№ точек	X	Y
1	409556.87	1236897.79
2	409557.2	1236932.6
3	409543.15	1236942.55
4	409515.33	1237035.81
5	409560.52	1237098.9
6	409563.11	1237120.01
7	409559.22	1237122.29
8	409561.13	1237126.26
9	409554.72	1237147.11
10	409542.67	1237157.11
11	409512.3	1237184.82
12	409496.67	1237198.44
13	409469.73	1237219.94
14	409458.82	1237229.64
15	409507.51	1237281.53
16	409515.43	1237289.65
17	409518.38	1237293.32
18	409556.17	1237334.69
19	409556.54	1237334.36
20	409597.57	1237379.6
21	409572.43	1237404.04
22	409521.59	1237445.05
23	409497.76	1237467.25
24	409503.54	1237484.86
25	409410.76	1237589.77
26	409405.97	1237601.54
27	409404.06	1237603.29
28	409420.81	1237622.02
29	409486.18	1237697.58
30	409551.92	1237774.46
31	409394.81	1237941.79
32	409472.04	1238074.02
33	409504.52	1238103.34
34	409529.19	1238125.61
35	409678.98	1238260.8
36	409670.92	1238269.72
37	409516.51	1238130.33
38	409505.47	1238120.37
39	409465.48	1238084.26
40	408754.69	1238274.59
41	408751.69	1238279.37
42	408721.19	1238265.66

43	408622.91	1238159.59
44	408579.03	1238118.16
45	408513.32	1238074.95
46	408504.51	1238026.12
47	408493.72	1237952.82
48	408486.7	1237928.33
49	408478.58	1237918.38
50	408464.58	1237929.7
51	408462.5	1237927.16
52	408453.69	1237916.41
53	408454.52	1237915.78
54	408480.63	1237896.06
55	408477.2	1237891.73
56	408481.83	1237888.4
57	408483.1	1237850.27
58	408528.5	1237811.41
59	408519.72	1237799.5
60	408447.52	1237709.96
61	408440.36	1237700.77
62	408436.47	1237695.77
63	408436	1237695.22
64	408444.74	1237687.56
65	408457.29	1237701.88
66	408488.5	1237741.43
67	408488.67	1237741.14
68	408463.21	1237708.48
69	408420.53	1237652.67
70	408428.15	1237646.79
71	408466.33	1237696.48
72	408486.62	1237721.59
73	408485.11	1237722.78
74	408497.6	1237738.15
75	408497.39	1237738.28
76	408500.49	1237744.79
77	408543.04	1237798.77
78	408575.66	1237769.54
79	408577.16	1237761.14
80	408595.79	1237744.71
81	408602.64	1237742.89
82	408605.46	1237740.32
83	408561.7	1237683.96
84	408552.33	1237684.55
85	408532.78	1237658.7
86	408511.07	1237631.23
87	408488.5	1237605.22
88	408473.03	1237586.31
89	408482.44	1237578.86
90	408497.68	1237597.48
91	408520.32	1237623.57

92	408542.27	1237651.36
93	408558.01	1237672.17
94	408567.29	1237671.58
95	408569.22	1237674.02
96	408566.77	1237675.99
97	408581.07	1237694.13
98	408606.12	1237725.59
99	408607.9	1237724.05
100	408618.2	1237737.16
101	408622.42	1237742.25
102	408621.1	1237743.37
103	408632.73	1237757.08
104	408635.34	1237765.94
105	408679.32	1237819.42
106	408689.77	1237832.39
107	408690.35	1237831.91
108	408708.19	1237853.62
109	408700.88	1237859.63
110	408689.91	1237846.27
111	408688.44	1237847.08
112	408698.22	1237858.46
113	408701.15	1237862
114	408727.32	1237893.37
115	408721.2	1237898.5
116	408678.26	1237848.56
117	408666.61	1237835.23
118	408668.3	1237824.91
119	408624.57	1237771.75
120	408620.51	1237758.66
121	408612.99	1237749.64
122	408608.64	1237753.72
123	408599.84	1237754.02
124	408590.9	1237762.01
125	408592.29	1237763.67
126	408588.24	1237767.37
127	408585.31	1237774.11
128	408551.35	1237803.25
129	408553.06	1237805.26
130	408550.43	1237807.87
131	408583.66	1237848.86
132	408587.34	1237848.59
133	408588.19	1237860.56
134	408578.28	1237861.27
135	408575.61	1237857.98
136	408572.21	1237861.23
137	408557.81	1237843.89
138	408537.16	1237819.68
139	408534.64	1237817.5
140	408525.69	1237825.38

141	408514.39	1237834.78
142	408504.81	1237845.68
143	408494.92	1237855.95
144	408493.79	1237889.66
145	408511.84	1237917.98
146	408536.98	1238026.6
147	408564.63	1238056.95
148	408608.97	1238022.97
149	408670.59	1237970.33
150	408654.52	1237950.91
151	408638.48	1237931.58
152	408634.85	1237934.59
153	408627.18	1237925.36
154	408630.82	1237922.33
155	408612.7	1237900.47
156	408604.75	1237901.03
157	408604.33	1237900.56
158	408603.52	1237889.09
159	408618.01	1237888.07
160	408643.89	1237919.31
161	408663.76	1237943.25
162	408679.71	1237962.54
163	408682.98	1237959.74
164	408691.36	1237969.01
165	408689.19	1237970.96
166	408707.4	1237992.86
167	408751.34	1238042.14
168	408791.07	1238088.96
169	408781.92	1238096.73
170	408774.57	1238088.06
171	408768.22	1238093.53
172	408747.92	1238069.28
173	408689.51	1238007.46
174	408691.01	1238006.23
175	408679.99	1237992.96
176	408678.55	1237993.86
177	408670.95	1237984.98
178	408666.32	1237988.86
179	408665.88	1237988.44
180	408644.17	1238006.09
181	408643.55	1238007.66
182	408617.22	1238029.1
183	408654.43	1238074.53
184	408678.48	1238101.36
185	408672.78	1238106.58
186	408650.5	1238080.7
187	408610.93	1238034.73
188	408599.56	1238044.97
189	408598.57	1238044.48

190	408570.3	1238067.23
191	408570.61	1238067.64
192	408563.18	1238073.18
193	408526	1238032.36
194	408508.34	1237956.07
195	408524.46	1238065.52
196	408587.75	1238107.14
197	408632.7	1238149.58
198	408730.01	1238254.67
199	408751.84	1238262.93
200	408945.05	1238211.22
201	408901.42	1238107.6
202	408874.68	1238077.22
203	408836.21	1238110.31
204	408838.34	1238112.81
205	408830.3	1238120.19
206	408821.56	1238131.09
207	408817.55	1238126.44
208	408745.59	1238188.45
209	408699.6	1238135.91
210	408705.19	1238131.17
211	408730.28	1238159.15
212	408732.48	1238157.19
213	408748.23	1238174.25
214	408809.23	1238121.24
215	408813.16	1238118.15
216	408821.57	1238110.98
217	408846.65	1238086.73
218	408867.48	1238070.29
219	408850.82	1238052.15
220	408854.21	1238049.14
221	408835.62	1238028.2
222	408780.61	1237966.25
223	408768.9	1237953.08
224	408748.85	1237929.77
225	408755.06	1237924.48
226	408760.03	1237930.31
227	408761.32	1237931.83
228	408769.45	1237924.79
229	408791.26	1237950.85
230	408792.09	1237950.13
231	408795.07	1237953.58
232	408812.51	1237975.4
233	408813.3	1237974.74
234	408818.13	1237980.78
235	408867.82	1238038.05
236	408869.25	1238036.82
237	408872.47	1238040.36
238	408889.6	1238050.63

239	408896.19	1238044.7
240	408903.2	1238052.39
241	408889.43	1238063.95
242	408890.79	1238065.57
243	408884.53	1238071.21
244	408911.68	1238101.05
245	408956.53	1238208.15
246	409458.08	1238073.91
247	409382.97	1237945.38
248	409387.21	1237947.51
249	409386.56	1237930.14
250	409533.78	1237774.02
251	409389.75	1237605.58
252	409395.39	1237591.8
253	409401.06	1237586.68
254	409400.64	1237586.21
255	409401.57	1237585.5
256	409398.87	1237582.82
257	409488.59	1237481.39
258	409487.66	1237476.5
259	409491.37	1237473.04
260	409482.44	1237463.07
261	409512.09	1237435.43
262	409540.27	1237412.34
263	409551.05	1237403.78
264	409552.6	1237405.76
265	409568.6	1237390.21
266	409568.36	1237389.98
267	409573.62	1237385.47
268	409572.96	1237384.69
269	409578.25	1237379.13
270	409442.5	1237229.25
271	409541.72	1237137.4
272	409546.65	1237129.15
273	409550.38	1237126.9
274	409557.24	1237109.43
275	409556.4	1237109.09
276	409557.36	1237106.05
277	409551.52	1237105.26
278	409550.02	1237105.14
279	409533.37	1237080.12
280	409531.2	1237081.58
281	409520.66	1237066.53
282	409517.71	1237062.92
283	409503.93	1237043.86
284	409504.33	1237043.71
285	409501.51	1237030.18
286	409509.48	1237026.01
287	409507.28	1237015.4

288	409529.22	1236940.13
289	409547.65	1236927.27
290	409542.99	1236920.26
291	409542.59	1236896.4
292	409544.71	1236896.64
293	409554.67	1236897.52
1	409556.87	1236897.79
294	409352	1237778.23
295	409342.81	1237785.94
296	409339.92	1237782.5
297	409311.82	1237806.06
298	409312.27	1237806.57
299	409303.22	1237814.45
300	409302.63	1237813.77
301	409263.06	1237846.96
302	409264.38	1237848.48
303	409255.32	1237856.35
304	409247.52	1237847.37
305	409256.36	1237839.98
306	409255	1237838.05
307	409299.43	1237800.8
308	409340.19	1237766.21
309	409344.41	1237770.94
310	409345.26	1237770.19
294	409352	1237778.23
311	409300.8	1237723.56
312	409296.16	1237726.99
313	409285.01	1237736.03
314	409282.83	1237733.15
315	409279.07	1237736.55
316	409264.54	1237748.74
317	409261.78	1237750.63
318	409255.2	1237756.16
319	409248.8	1237760.79
320	409241.78	1237766.63
321	409221.24	1237785.1
322	409219.79	1237786.27
323	409217.23	1237783.5
324	409203.25	1237795.76
325	409202.51	1237798.94
326	409203.64	1237800.3
327	409191.16	1237810.93
328	409189.8	1237809.42
329	409164.66	1237830.83
330	409141.2	1237851.46
331	409129.41	1237861.92
332	409120.21	1237870.69

333	409090.54	1237896.01
334	409088.02	1237893.03
335	409073.19	1237905.39
336	409069.49	1237908.68
337	409052.04	1237923.31
338	409028.33	1237940.63
339	409012.67	1237954.08
340	408992.67	1237972.06
341	408978.95	1237984.43
342	408956.97	1238003.21
343	408948.17	1238012.21
344	408929.3	1238029.88
345	408921.3	1238021.79
346	408935.64	1238007.7
347	408921.46	1237991.86
348	408923.1	1237990.41
349	408868.07	1237927.84
350	408819.95	1237872.67
351	408825.97	1237867.27
352	408830.06	1237871.84
353	408831.4	1237873.33
354	408840.12	1237865.48
355	408937.1	1237976.26
356	408953.43	1237990.45
357	408971.03	1237975.41
358	408984.64	1237963.15
359	409004.75	1237945.07
360	409020.86	1237931.23
361	409055.89	1237905.5
362	409061.47	1237905.09
363	409116.31	1237858.67
364	409176.95	1237807.3
365	409223.54	1237767.83
366	409245.14	1237748.6
367	409257.13	1237742.55
368	409288.87	1237717.46
369	409293.66	1237713.91
311	409300.8	1237723.56
370	409535.89	1236877.05
371	409535.23	1236886.09
372	409535	1236889.25
373	409519.67	1236885.19
374	409515.58	1236879.03
375	409507.37	1236883.99
376	409501.15	1236889.28
377	409500.24	1236888.27
378	409498.59	1236889.62
379	409499.52	1236890.75

380	409494.68	1236894.92
381	409491.08	1236896.61
382	409482.8	1236903.82
383	409483.49	1236904.27
384	409480.41	1236907.09
385	409474.34	1236911.57
386	409469.42	1236915.54
387	409467.3	1236917.92
388	409456.91	1236927.4
389	409448.7	1236934.14
390	409436.77	1236944.82
391	409428.57	1236951.49
392	409416.17	1236964.25
393	409408.91	1236972.49
394	409408.85	1236974.56
395	409404.28	1236977.96
396	409405.33	1236979
397	409421.91	1237004.21
398	409409.6	1237014.62
399	409407.25	1237011.6
400	409383.2	1237032.32
401	409384.78	1237034.13
402	409361.91	1237053.59
403	409363.44	1237055.17
404	409355.39	1237061.13
405	409352.28	1237057.39
406	409332.09	1237074.27
407	409334.8	1237077.9
408	409331.65	1237080.66
409	409325.89	1237085.98
410	409340.59	1237102.14
411	409358.06	1237121.38
412	409358.61	1237121.11
413	409373.98	1237139.55
414	409388.86	1237154.68
415	409395.09	1237161.39
416	409411.08	1237179.14
417	409417.96	1237185.87
418	409428.77	1237198.21
419	409442.37	1237211.92
420	409435.32	1237218.5
421	409437.27	1237220.6
422	409429.28	1237228.02
423	409425.8	1237224.03
424	409409.19	1237206.5
425	409403.44	1237200.27
426	409397.14	1237192.56
427	409387.8	1237183.75
428	409383.36	1237178.9

429	409379.34	1237174.7
430	409364.52	1237157.76
431	409346.91	1237138.5
432	409334.4	1237125.12
433	409310.9	1237099.45
434	409304.94	1237104.7
435	409280.95	1237125.2
436	409280.86	1237125.73
437	409277.57	1237128.85
438	409266.88	1237137.71
439	409245.53	1237157.89
440	409253.09	1237165.87
441	409270.28	1237188.25
442	409360.83	1237285.01
443	409352.07	1237293.21
444	409261.06	1237195.96
445	409244.4	1237173.58
446	409238.56	1237167.35
447	409232.62	1237172.01
448	409343.6	1237289.44
449	409334.87	1237297.68
450	409307.72	1237269.29
451	409278.58	1237238.57
452	409262.71	1237219.98
453	409250.36	1237206.63
454	409230.3	1237185.05
455	409223.75	1237177.89
456	409168.23	1237228.85
457	409159.07	1237237.76
458	409159.01	1237239.24
459	409159.02	1237240.98
460	409166.73	1237250
461	409233.39	1237322.63
462	409255	1237345.3
463	409265.05	1237354.71
464	409260.9	1237359.49
465	409261.58	1237360.23
466	409252.78	1237368.38
467	409239.88	1237354.39
468	409240.74	1237353.57
469	409235.69	1237348.31
470	409234.81	1237349.33
471	409158.53	1237266.64
472	409143.26	1237250.7
473	409140.6	1237251.9
474	409132.3	1237257.44
475	409129.88	1237259.37
476	409113.35	1237271.75
477	409099.91	1237283.33

478	409083.69	1237296.56
479	409068.52	1237310.43
480	409062.32	1237316.53
481	409064.6	1237318.57
482	409062.27	1237320.53
483	409067.21	1237326.75
484	409072.72	1237332.89
485	409083.19	1237343.89
486	409088.21	1237348.96
487	409104.75	1237365.5
488	409115.8	1237378.16
489	409126.02	1237389.43
490	409151.64	1237416.83
491	409151.11	1237417.39
492	409164.89	1237431.75
493	409163.4	1237433.18
494	409165.73	1237435.59
495	409166.76	1237434.59
496	409167.5	1237435.39
497	409182.45	1237451.57
498	409176.13	1237457.35
499	409137.15	1237414.95
500	409129.21	1237421.89
501	409121.46	1237412.4
502	409058.45	1237342.61
503	409047.93	1237331.38
504	409045.34	1237333.31
505	409042.22	1237330.26
506	409031.08	1237341.55
507	409030.39	1237340.73
508	409021.57	1237349.68
509	409011.42	1237362.13
510	409009.46	1237370.44
511	409009.6	1237371.79
512	409010.95	1237384.43
513	408922.34	1237476.67
514	408924.21	1237478.84
515	408918.83	1237484.98
516	408919.39	1237487.29
517	408929.61	1237498.53
518	408946.23	1237519.31
519	408947.66	1237517.9
520	408983.63	1237556.53
521	409012.17	1237588.07
522	409020.96	1237596.87
523	409016.37	1237601.11
524	409017.21	1237602.08
525	409008.11	1237609.9
526	408989.55	1237588.29

527	408970.41	1237567.23
528	408956.65	1237553.22
529	408948.15	1237545.14
530	408928.69	1237524.93
531	408924.8	1237520.69
532	408918.73	1237513.39
533	408913.4	1237507.56
534	408908.1	1237501.76
535	408904.88	1237498.18
536	408897.16	1237503.04
537	408884.7	1237507.95
538	408872.37	1237515.78
539	408869.06	1237518.42
540	408858.39	1237526.61
541	408849.13	1237535.14
542	408831.33	1237551.22
543	408820.6	1237560.99
544	408880.08	1237629.41
545	408882.98	1237627.1
546	408883.64	1237626.5
547	408904.64	1237607.4
548	408943.34	1237640.67
549	408935.52	1237649.77
550	408902.54	1237621.42
551	408876.68	1237644.16
552	408811.75	1237569.4
553	408809.21	1237571.75
554	408810.1	1237574.01
555	408859.39	1237629.47
556	408918.28	1237695.24
557	408912.19	1237700.8
558	408911.15	1237699.72
559	408908.45	1237702.32
560	408877.65	1237668.05
561	408880.15	1237665.53
562	408861.05	1237644.58
563	408840.75	1237622.72
564	408835.92	1237617.18
565	408823.52	1237603.6
566	408807.05	1237585.92
567	408805.74	1237587.32
568	408804.38	1237585.65
569	408792.88	1237595.61
570	408790.38	1237592.59
571	408785.25	1237596.87
572	408768.47	1237613.01
573	408765.83	1237613.64
574	408752.83	1237624.46
575	408754.05	1237625.8

576	408752.56	1237626.98
577	408771.96	1237649.62
578	408790.47	1237671.36
579	408810.94	1237695.03
580	408810.46	1237695.5
581	408829.1	1237717.38
582	408829.48	1237717.02
583	408848.68	1237739.49
584	408860.75	1237753.49
585	408855.2	1237758.27
586	408857.33	1237760.78
587	408848.21	1237768.57
588	408826.36	1237742.99
589	408804.16	1237717.72
590	408772.35	1237680.16
591	408738.5	1237640.18
592	408737.33	1237640.94
593	408720.88	1237655.02
594	408700.88	1237672.26
595	408653.24	1237714.34
596	408633.13	1237714.93
597	408632.78	1237702.94
598	408648.59	1237702.47
599	408684.85	1237670.79
600	408731.3	1237631.68
601	408704.19	1237599.7
602	408710.05	1237594.74
603	408708.34	1237593.3
604	408685.3	1237566.15
605	408661.13	1237540.31
606	408632.38	1237506.6
607	408641.5	1237498.81
608	408670.08	1237532.31
609	408694.26	1237558.17
610	408716.83	1237584.76
611	408724.52	1237591.22
612	408727.92	1237595.41
613	408728.65	1237594.75
614	408745.62	1237617.31
615	408780.22	1237590.5
616	408797.77	1237575.45
617	408796.99	1237573.49
618	408788.24	1237564.54
619	408789.63	1237563.2
620	408748.6	1237515.5
621	408749.06	1237515.08
622	408740.22	1237504.39
623	408739.26	1237504.87
624	408724.59	1237488.11

625	408732.64	1237480.83
626	408726.17	1237473.5
627	408735.1	1237465.63
628	408741.58	1237473.28
629	408758.27	1237491.76
630	408777.98	1237512.94
631	408776.18	1237514.55
632	408794.22	1237533.66
633	408811.84	1237552.71
634	408823.76	1237541.87
635	408844.51	1237527.29
636	408900.39	1237492.66
637	408904.31	1237488.99
638	408906.21	1237485.48
639	408896.73	1237477
640	408843.58	1237419.73
641	408852.15	1237411.77
642	408869.11	1237430.17
643	408899.7	1237462.96
644	408905.15	1237468.43
645	408915.97	1237478.34
646	408919.1	1237476.01
647	408961.4	1237430.69
648	408998.5	1237386.79
649	409005.15	1237368.14
650	409007.48	1237361.5
651	409004.73	1237359.83
652	409024.03	1237335.89
653	409044.83	1237318.74
654	409051.47	1237313.26
655	409131.51	1237244.92
656	409153.75	1237228.8
657	409161.89	1237223.98
658	409204.37	1237185.72
659	409204.88	1237180.18
660	409219.93	1237166.71
661	409235.3	1237154.65
662	409307.07	1237089.16
663	409313.08	1237082.97
664	409310.58	1237080.52
665	409303.35	1237077.46
666	409293.23	1237077.79
667	409253.6	1237037.64
668	409229.7	1237012.99
669	409235.09	1237007.77
670	409215.79	1236985.98
671	409195.52	1236963.07
672	409203.57	1236955.95
673	409207.63	1236960.54

674	409225.71	1236979.74
675	409228.87	1236983.23
676	409244.97	1237000.83
677	409256.8	1237013.34
678	409258.24	1237014.91
679	409276.07	1237033.64
680	409289.23	1237047.21
681	409307.95	1237066.38
682	409313.24	1237072.38
683	409316.68	1237069.7
684	409321.44	1237074.37
685	409324.51	1237071.21
686	409333.27	1237063.38
687	409406.94	1237001.12
688	409393.61	1236978.21
689	409398.39	1236969.89
690	409399.72	1236971.24
691	409403.79	1236967.76
692	409407.53	1236964.8
693	409424.3	1236946.63
694	409425.65	1236944.28
695	409432.42	1236940.02
696	409433.47	1236939.13
697	409430.98	1236936.19
698	409435.9	1236932.91
699	409441.78	1236926.38
700	409452.52	1236918.59
701	409465.88	1236906.85
702	409469.17	1236906.17
703	409488.22	1236889.69
704	409489.91	1236891.65
705	409495.38	1236887.14
706	409493.4	1236885.15
707	409508.7	1236871.68
708	409510.27	1236870.3
709	409524.26	1236873.99
370	409535.89	1236877.05
710	408446.61	1237898.91
711	408438.04	1237905.86
712	408437.14	1237906.44
713	408432.39	1237901.46
714	408383.24	1237945.93
715	408245.42	1237952.66
716	408176.95	1237892.75
717	408144.36	1237862.84
718	408132.18	1237875.15
719	408116.39	1237858.38
720	408095.72	1237837.49

721	408044.25	1237782.03
722	408016.86	1237753.07
723	407999.67	1237734.59
724	407965.43	1237698.11
725	407961.11	1237693.58
726	407960.8	1237693.87
727	407946.44	1237675.66
728	407928.67	1237612.59
729	407926.76	1237607
730	407862.09	1237505.19
731	407818.4	1237395.7
732	407867.53	1237349.25
733	407868.78	1237350.63
734	407869.49	1237352.9
735	407876.21	1237360.31
736	407874.78	1237361.75
737	407836.11	1237400.95
738	407873.87	1237496.94
739	407943.11	1237606.67
740	407939.92	1237608.36
741	407957.34	1237670.1
742	407976.29	1237694.11
743	408000.74	1237721.33
744	408085.41	1237645.27
745	408093.43	1237654.2
746	408008.92	1237730.13
747	408104.43	1237829.62
748	408118.57	1237846.22
749	408131.81	1237858.46
750	408135.67	1237854.55
751	408091.24	1237809.55
752	408071.58	1237789.68
753	408037.33	1237753.75
754	408046.02	1237745.47
755	408080.19	1237781.32
756	408099.77	1237801.11
757	408144.11	1237846.03
758	408204.84	1237784.67
759	408110.66	1237683.47
760	408119.44	1237675.29
761	408213.31	1237776.11
762	408216.2	1237773.19
763	408105.47	1237651.81
764	408113.64	1237644.54
765	408223.79	1237765.62
766	408276.57	1237713.86
767	408267.49	1237704.16
768	408221.93	1237655.51
769	408230.69	1237647.3

770	408276.36	1237696.08
771	408285.09	1237705.41
772	408301.02	1237689.45
773	408212.55	1237588.37
774	408229.05	1237573.92
775	408231.18	1237571.86
776	408211.12	1237546.72
777	408208.01	1237548.68
778	408196.73	1237543.15
779	408192.6	1237537.88
780	408193.74	1237536.99
781	408183.49	1237523.9
782	408184.43	1237523.16
783	408180.53	1237518.19
784	408179.59	1237518.93
785	408177.11	1237515.76
786	408178.05	1237515.03
787	408174.15	1237510.05
788	408173.21	1237510.79
789	408172.88	1237510.36
790	408180.08	1237504.29
791	408204.36	1237533.55
792	408217.38	1237540.09
793	408240.48	1237568.99
794	408229.23	1237579.25
795	408232.45	1237582.85
796	408227.6	1237587.34
797	408307.83	1237679
798	408309.65	1237675.31
799	408440.55	1237566.51
800	408371.94	1237485.46
801	408346.23	1237450.76
802	408346.4	1237447.89
803	408301.7	1237394.21
804	408277.4	1237397.92
805	408216.94	1237448.94
806	408209.2	1237439.77
807	408272.24	1237386.57
808	408306.59	1237381.32
809	408358.65	1237443.86
810	408359.47	1237450.02
811	408457.56	1237567.98
812	408319.28	1237682.91
813	408314.18	1237693.25
814	408306.94	1237700.5
815	408323.5	1237705.81
816	408356.49	1237742.48
817	408347.57	1237750.51
818	408316.75	1237716.25

819	408297.39	1237710.07
820	408293.44	1237714.03
821	408308.88	1237730.18
822	408332.01	1237754.38
823	408325.04	1237760.94
824	408312.34	1237747.38
825	408310.31	1237749.27
826	408299.88	1237738.34
827	408284.83	1237722.57
828	408228.72	1237777.59
829	408217.44	1237789
830	408152.82	1237854.29
831	408184.96	1237883.81
832	408205.32	1237901.24
833	408234.06	1237932.95
834	408237.88	1237929.49
835	408249.67	1237940.44
836	408293.51	1237938.97
837	408297.28	1237943.13
838	408303.13	1237937.83
839	408367.23	1237934.7
840	408323.93	1237891.15
841	408315.01	1237900.27
842	408285.51	1237870.58
843	408276.55	1237860.7
844	408259.76	1237842.17
845	408242.97	1237823.65
846	408238.06	1237818.24
847	408244.23	1237812.01
848	408314.94	1237883.18
849	408315.48	1237882.62
850	408301.28	1237868.29
851	408265.96	1237831.64
852	408243.63	1237809.78
853	408233.68	1237800.07
854	408242.07	1237791.5
855	408277.04	1237827.17
856	408308.94	1237860.56
857	408313.89	1237865.85
858	408318.64	1237871.12
859	408340.89	1237894.77
860	408342.53	1237896.49
861	408358.01	1237913.05
862	408374.99	1237931.22
863	408377.09	1237933.47
864	408377.47	1237933.11
865	408378.37	1237934.15
866	408433.17	1237884.57
710	408446.61	1237898.91

867	407894.94	1237332.61
868	407900.95	1237348.06
869	407888.32	1237359.28
870	407885.5	1237355.7
871	407880.46	1237350.15
872	407886.73	1237344.57
873	407884.25	1237338.21
867	407894.94	1237332.61
874	408249.44	1237032.23
875	408238.82	1237045.34
876	408209.66	1237160.28
877	408192.06	1237171.06
878	408192.41	1237172.82
879	408184.63	1237175.61
880	408153.06	1237194.95
881	408151.89	1237193.1
882	408090.02	1237196.5
883	408039.43	1237202.81
884	408039.85	1237208.06
885	407995.93	1237213.35
886	407995.66	1237207.72
887	407984.62	1237202.42
888	407979.19	1237202.28
889	407961.29	1237215.92
890	407982.32	1237240.2
891	407979.94	1237242.11
892	407978.5	1237243.35
893	407953.56	1237263.41
894	407948.78	1237257.66
895	407927.98	1237232.29
896	407926.09	1237233.3
897	407918.95	1237238.41
898	407925.29	1237246.69
899	407929.07	1237247.09
900	407952.55	1237275.58
901	407992.28	1237243.27
902	407980.88	1237230.88
903	407983.68	1237228.41
904	407977.41	1237221.16
905	407983	1237217.18
906	407985.98	1237218.61
907	407996.64	1237217.35
908	408132.4	1237201.05
909	408133.09	1237205.45
910	408137.33	1237204.83
911	408138.79	1237203.7
912	408139.95	1237204.44

913	408142.28	1237204.1
914	408144.26	1237207.21
915	408151.41	1237211.73
916	408221.83	1237169.23
917	408251.64	1237051.76
918	408258.19	1237043.67
919	408287.77	1237030.62
920	408287.54	1237027.06
921	408285.33	1237027.21
922	408284.69	1237016.69
874	408249.44	1237032.23
923	408261.95	1236944.73
924	408265.92	1236951.25
925	408279.87	1236974.19
926	408281.65	1236978.18
927	408290.81	1237009.8
928	408284.3	1237010.25
929	408282.01	1237010.36
930	408273.79	1236979.82
931	408255.46	1236949.69
923	408261.95	1236944.73
932	408544.09	1237070.58
933	408534.68	1237078.5
934	408537.16	1237081.44
935	408530.15	1237087.55
936	408527.27	1237084.25
937	408506.82	1237102.09
938	408508.11	1237103.58
939	408501.4	1237109.11
940	408484.99	1237090.77
941	408472.01	1237077.04
942	408456.87	1237058.63
943	408433.61	1237032.57
944	408344.07	1236932.27
945	408331.83	1236943.27
946	408312.76	1236920.96
947	408308.62	1236923.8
948	408302.03	1236929.54
949	408303.8	1236931.65
950	408305.65	1236933.32
951	408306.07	1236932.97
952	408312.43	1236940.31
953	408303.35	1236948.16
954	408291.98	1236935.8
955	408291.72	1236936.01
956	408303.91	1236950.49
957	408301.87	1236952.02

958	408304.32	1236955.29
959	408306.6	1236953.57
960	408310.37	1236958.09
961	408309.23	1236959.02
962	408312.48	1236963.01
963	408313.91	1236962.01
964	408314.44	1236962.77
965	408326.79	1236954.3
966	408353.21	1236986.36
967	408353.57	1236992.87
968	408373.98	1237018.21
969	408407.54	1237056.56
970	408408.56	1237064.75
971	408426.58	1237086.48
972	408431.85	1237100.25
973	408428.67	1237102.15
974	408432.46	1237108.51
975	408434.63	1237107.04
976	408440	1237115.32
977	408452.74	1237111.63
978	408456.08	1237123.16
979	408446.83	1237125.83
980	408455.64	1237139.39
981	408435.84	1237155.12
982	408428.37	1237145.72
983	408434.83	1237140.58
984	408438.64	1237138.88
985	408438.32	1237138.16
986	408439.89	1237136.57
987	408423.83	1237110.59
988	408425.1	1237109.71
989	408423.36	1237107.21
990	408422.43	1237107.77
991	408420.5	1237109.19
992	408421.83	1237111.13
993	408413.52	1237115.9
994	408410.31	1237120.64
995	408408.9	1237121.18
996	408409.28	1237122.14
997	408393.75	1237146.07
998	408385.42	1237152.03
999	408391.56	1237164.07
1000	408397.04	1237171.43
1001	408400.82	1237173.83
1002	408397.95	1237176.25
1003	408379.93	1237211.02
1004	408349.88	1237236.76
1005	408351.43	1237239.27
1006	408343.6	1237246.09

1007	408341.53	1237243.78
1008	408311.65	1237269.79
1009	408313.67	1237272.15
1010	408307.53	1237276.88
1011	408292.92	1237288.12
1012	408291.45	1237286.41
1013	408263.92	1237309.33
1014	408258.75	1237308.77
1015	408248.78	1237307.68
1016	408236.67	1237318.02
1017	408219.41	1237332.75
1018	408211.62	1237323.62
1019	408228.92	1237308.86
1020	408238.15	1237300.98
1021	408216.78	1237278.61
1022	408225.53	1237270.39
1023	408240.7	1237286.29
1024	408249.68	1237295.71
1025	408262.12	1237297.06
1026	408299.95	1237267.44
1027	408303.52	1237264.53
1028	408309.76	1237259.64
1029	408344.41	1237229.54
1030	408338.97	1237223.16
1031	408348.09	1237215.37
1032	408353.46	1237221.66
1033	408367.82	1237209.12
1034	408386.79	1237183.22
1035	408390.62	1237180.12
1036	408388.23	1237177.14
1037	408389.02	1237176.51
1038	408389.63	1237175.16
1039	408378.92	1237157.55
1040	408382.01	1237154.92
1041	408380.12	1237151.48
1042	408377.64	1237148.41
1043	408405.08	1237106.89
1044	408421.74	1237097.23
1045	408419.64	1237092.3
1046	408418.32	1237090.28
1047	408416.63	1237090.82
1048	408411.76	1237083.1
1049	408406.23	1237076.34
1050	408404.09	1237078.06
1051	408397.09	1237069.71
1052	408396.09	1237061.7
1053	408387.21	1237050.88
1054	408386.45	1237051.47
1055	408363.26	1237023.86

1056	408364.31	1237023.08
1057	408341.45	1236990.96
1058	408330.71	1236974.78
1059	408329.88	1236975.26
1060	408327.57	1236971.1
1061	408329.58	1236969.68
1062	408327.23	1236966.98
1063	408320.4	1236971.47
1064	408321.26	1236972.84
1065	408312.29	1236978.81
1066	408281.11	1236941.91
1067	408272.74	1236947.06
1068	408273.33	1236943.21
1069	408292.57	1236928.86
1070	408291.96	1236928.08
1071	408293.61	1236926.8
1072	408291.13	1236922.97
1073	408314.3	1236904.29
1074	408332.96	1236926.13
1075	408341.24	1236918.69
1076	408343.92	1236921.85
1077	408348.98	1236927.82
1078	408351.59	1236925.38
1079	408373.81	1236950.14
1080	408377.86	1236954.54
1081	408388.25	1236967.24
1082	408408.74	1236990.73
1083	408412.37	1236993.88
1084	408421.65	1237004.23
1085	408444.56	1237030.08
1086	408445.05	1237029.67
1087	408475.79	1237065.81
1088	408474.94	1237066.45
1089	408498.84	1237093.87
1090	408501.58	1237091.52
1091	408503.39	1237093.37
1092	408520.23	1237080.28
1093	408538.72	1237064.2
932	408544.09	1237070.58

4. Каталоги координат характерных точек границ образуемых земельных участков

№ точки	X	Y	Расстояние	Дирек. угол
ЗУ1				
1	408541.96	1237065.62	3	48°30.54'
2	408543.95	1237067.87	3	138°22.94'
3	408541.71	1237069.86	3	228°22.94'
4	408539.72	1237067.62	3	318°14.38'
ЗУ2				
5	408523.33	1237081.47	3	55°11.76'
6	408525.04	1237083.93	3	145°18.29'
7	408522.57	1237085.64	3	235°11.76'
8	408520.86	1237083.18	3	325°18.29'
ЗУ3				
9	408501.87	1237098.42	3	48°22.94'
10	408503.86	1237100.66	3	138°30.54'
11	408501.61	1237102.65	3	228°22.94'
12	408499.62	1237100.41	3	318°30.54'
ЗУ4				
13	408489.6	1237084.6	3	50°16.06'
14	408491.52	1237086.91	3	140°16.06'
15	408489.21	1237088.83	3	230°16.06'
16	408487.29	1237086.52	3	320°16.06'
ЗУ5				
17	408476.78	1237070.95	3.01	52°1.48'
18	408478.63	1237073.32	3.01	142°1.48'
19	408476.26	1237075.17	3.01	232°1.48'
20	408474.41	1237072.8	3.01	322°1.48'
ЗУ6				
21	408461.56	1237052.61	3	48°46.69'
22	408463.54	1237054.87	3	138°55.32'
23	408461.28	1237056.84	3	228°55.32'
24	408459.31	1237054.58	2.99	318°47.76'
ЗУ7				
25	408438.19	1237026.44	3	48°22.94'
26	408440.18	1237028.68	3	138°14.38'
27	408437.94	1237030.68	3	228°22.94'
28	408435.95	1237028.44	3	318°14.38'
ЗУ8				
29	408414.86	1237000.34	2.99	47°18.09'
30	408416.89	1237002.54	3	137°9.66'
31	408414.69	1237004.58	3	227°25.85'
32	408412.66	1237002.37	2.99	317°18.09'
ЗУ9				
33	408396.75	1236979.94	3	50°16.06'
34	408398.67	1236982.25	3	140°16.06'
35	408396.36	1236984.17	3.01	230°23.36'
ЗУ10				
37	408378.13	1236959.15	3	48°39.13'
38	408380.11	1236961.4	3	138°46.69'

№ точки	X	Y	Расстояние	Дирек. угол
39	408377.85	1236963.38	3	228°55.32'
40	408375.88	1236961.12	2.99	318°47.76'
ЗУ11				
41	408360.09	1236938.89	2.99	49°52.56'
42	408362.02	1236941.18	3	139°59.94'
43	408359.72	1236943.11	2.99	229°52.56'
44	408357.79	1236940.82	3	319°59.94'
ЗУ12				
45	408344.03	1236922.26	3	48°39.13'
46	408346.01	1236924.51	3	138°39.13'
47	408343.76	1236926.49	3	228°39.13'
48	408341.78	1236924.24	3	318°39.13'
ЗУ13				
49	408332.51	1236932.58	3	48°22.94'
50	408334.5	1236934.82	3	138°14.38'
51	408332.26	1236936.82	3	228°14.38'
52	408330.26	1236934.58	3.01	318°21.99'
ЗУ14				
53	408313.68	1236910.51	3	49°11.49'
54	408315.64	1236912.78	3	139°11.49'
55	408313.37	1236914.74	3.01	229°18.96'
56	408311.41	1236912.46	2.99	319°20.18'
ЗУ15				
57	408294.33	1236926.24	3	52°10.52'
58	408296.17	1236928.61	2.99	142°3.47'
59	408293.81	1236930.45	3.01	232°1.48'
60	408291.96	1236928.08	3	322°10.52'
ЗУ16				
61	408284.77	1236934.68	3	53°23.84'
62	408286.56	1236937.09	2.99	143°16.99'
63	408284.16	1236938.88	3.01	233°14.66'
64	408282.36	1236936.47	3	323°23.84'
ЗУ17				
65	408263.63	1236949.16	3.01	52°1.48'
66	408265.48	1236951.53	3	142°10.52'
67	408263.11	1236953.37	3	232°10.52'
68	408261.27	1236951	2.99	322°3.47'
ЗУ18				
69	408279.92	1236975.41	3	61°59.02'
70	408281.33	1236978.06	3	151°59.02'
71	408278.68	1236979.47	3	241°59.02'
72	408277.27	1236976.82	3	331°59.02'
ЗУ19				
73	408288.85	1237006.56	3	79°26.34'
74	408289.4	1237009.51	2.99	169°24.23'
75	408286.46	1237010.06	3	259°15.08'
76	408285.9	1237007.11	3	349°26.34'
ЗУ20				
77	408215.69	1237326.07	3	49°43.8'
78	408217.63	1237328.36	3	139°43.8'
79	408215.34	1237330.3	3	229°43.8'
80	408213.4	1237328.01	3	319°43.8'

№ точки	X	Y	Расстояние	Дирек. угол
ЗУ21				
81	408231.39	1237312.7	3	50°41.02'
82	408233.29	1237315.02	3	140°41.02'
83	408230.97	1237316.92	3	230°41.02'
84	408229.07	1237314.6	3	320°41.02'
ЗУ22				
85	408247.05	1237299.32	3	50°24.88'
86	408248.96	1237301.63	3.01	140°32.17'
87	408246.64	1237303.54	3	230°24.88'
88	408244.73	1237301.23	3.01	320°32.17'
ЗУ23				
89	408264.28	1237301.2	3	55°18.29'
90	408265.99	1237303.67	3	145°18.29'
91	408263.52	1237305.38	3	235°18.29'
92	408261.81	1237302.91	3	325°18.29'
ЗУ24				
93	408289.12	1237281.69	3	55°18.29'
94	408290.83	1237284.16	3	145°18.29'
95	408288.36	1237285.87	3	235°18.29'
96	408286.65	1237283.4	3	325°18.29'
ЗУ25				
97	408313.96	1237262.18	3	55°11.76'
98	408315.67	1237264.64	3	145°18.29'
99	408313.2	1237266.35	3	235°11.76'
100	408311.49	1237263.89	3	325°18.29'
ЗУ26				
101	408331.06	1237247.27	3	55°18.29'
102	408332.77	1237249.74	3	145°11.76'
103	408330.31	1237251.45	3	235°18.29'
104	408328.6	1237248.98	3	325°11.76'
ЗУ27				
105	408353.22	1237228.08	3	55°18.29'
106	408354.93	1237230.55	3	145°27.72'
107	408352.46	1237232.25	3	235°11.76'
108	408350.75	1237229.79	3	325°18.29'
ЗУ28				
109	408372.79	1237210.99	3	55°18.29'
110	408374.5	1237213.46	3	145°18.29'
111	408372.03	1237215.17	3	235°18.29'
112	408370.32	1237212.7	3	325°18.29'
ЗУ29				
113	408384.26	1237191.85	3	33°9.6'
114	408386.77	1237193.49	3	123°9.6'
115	408385.13	1237196	3	213°9.6'
116	408382.62	1237194.36	3	303°9.6'
ЗУ30				
117	408397.03	1237173.02	3	55°59.55'
118	408398.71	1237175.51	3	145°59.55'
119	408396.22	1237177.19	3	235°59.55'
120	408394.54	1237174.7	3	325°59.55'
ЗУ31				

№ точки	X	Y	Расстояние	Дирек. угол
121	408382.81	1237150.01	3	55°18.29'
122	408384.52	1237152.48	3	145°18.29'
123	408382.05	1237154.19	3	235°18.29'
124	408380.34	1237151.72	3	325°18.29'
ЗУ32				
125	408395.59	1237129.63	3	37°24.32'
126	408397.97	1237131.45	3	127°33.42'
127	408396.14	1237133.83	3	217°24.32'
128	408393.76	1237132.01	3	307°33.42'
ЗУ33				
129	408409.68	1237109.31	3	55°11.76'
130	408411.39	1237111.77	3	145°18.29'
131	408408.92	1237113.48	3	235°18.29'
132	408407.21	1237111.01	3	325°27.72'
ЗУ34				
133	408426.28	1237099.84	1.9	55°18.29'
134	408427.36	1237101.4	2.99	144°14.39'
135	408424.93	1237103.15	1.95	235°14.94'
136	408423.82	1237101.55	3	325°11.76'
ЗУ35				
137	408421.68	1237087.44	3	55°11.76'
138	408423.39	1237089.9	3	145°11.76'
139	408420.93	1237091.61	3	235°11.76'
140	408419.22	1237089.15	3	325°11.76'
ЗУ36				
141	408403.21	1237065.14	3	55°11.76'
142	408404.92	1237067.6	3	145°18.29'
143	408402.45	1237069.31	3	235°11.76'
144	408400.74	1237066.85	3	325°18.29'
ЗУ37				
145	408402.19	1237057.04	3	55°18.29'
146	408403.9	1237059.51	3	145°11.76'
147	408401.44	1237061.22	3	235°18.29'
148	408399.73	1237058.75	3	325°11.76'
ЗУ38				
149	408384.61	1237037.06	3	51°45.43'
150	408386.47	1237039.42	3	141°45.43'
151	408384.11	1237041.28	3	231°45.43'
152	408382.25	1237038.92	3	321°45.43'
ЗУ39				
153	408369.77	1237019.98	3	55°11.76'
154	408371.48	1237022.44	3	145°18.29'
155	408369.01	1237024.15	3	235°11.76'
156	408367.3	1237021.69	3	325°18.29'
ЗУ40				
157	408348.17	1236987.24	2.19	55°13.33'
158	408349.42	1236989.04	3	145°18.29'
159	408346.95	1236990.75	1.83	235°15.91'
160	408345.91	1236989.25	3.02	318°21.04'
ЗУ41				
161	408347.71	1236986.57	0.81	55°31.67'
162	408348.17	1236987.24	3.02	138°21.04'

№ точки	X	Y	Расстояние	Дирек. угол
163	408345.91	1236989.25	1.18	235°21.98'
164	408345.24	1236988.28	3	325°18.29'
ЗУ42				
165	408326.03	1236960.27	3	55°11.76'
166	408327.74	1236962.73	3	145°11.76'
167	408325.28	1236964.44	3	235°11.76'
168	408323.57	1236961.98	3	325°11.76'
ЗУ43				
169	408313.16	1236969.1	3	55°11.76'
170	408314.87	1236971.56	3	145°11.76'
171	408312.41	1236973.27	3	235°11.76'
172	408310.7	1236970.81	3	325°11.76'
ЗУ44				
173	408298.8	1236951.24	3.01	49°35.08'
174	408300.75	1236953.53	2.99	139°36.38'
175	408298.47	1236955.47	3	229°27.65'
176	408296.52	1236953.19	3	319°27.65'
ЗУ45				
177	408308.08	1236942.12	3	50°16.06'
178	408310	1236944.43	3	140°24.88'
179	408307.69	1236946.34	3	230°16.06'
180	408305.77	1236944.03	3	320°24.88'
ЗУ46				
181	408432.48	1237148.33	3	55°18.29'
182	408434.19	1237150.8	3	145°11.76'
183	408431.73	1237152.51	3	235°18.29'
184	408430.02	1237150.04	3	325°11.76'
ЗУ47				
185	408448.14	1237135.9	3	55°11.76'
186	408449.85	1237138.36	3	145°11.76'
187	408447.39	1237140.07	3	235°11.76'
188	408445.68	1237137.61	3	325°11.76'
ЗУ48				
189	408438.51	1237120.02	3	55°11.76'
190	408440.22	1237122.48	3	145°11.76'
191	408437.76	1237124.19	3	235°11.76'
192	408436.05	1237121.73	3	325°11.76'
ЗУ49				
193	408454.79	1237115.31	3	55°11.76'
194	408456.5	1237117.77	3	145°18.29'
195	408454.03	1237119.48	3	235°11.76'
196	408452.32	1237117.02	3	325°18.29'
ЗУ50				
197	408343.91	1237217.17	3	55°18.29'
198	408345.62	1237219.64	3	145°18.29'
199	408343.15	1237221.35	3	235°18.29'
200	408341.44	1237218.88	3	325°18.29'
ЗУ51				
201	408221.31	1237272.41	3	48°14.38'
202	408223.31	1237274.65	3	138°6.74'
203	408221.08	1237276.65	3	227°58.21'
204	408219.07	1237274.42	3.01	318°5.86'

№ точки	X	Y	Расстояние	Дирек. угол
ЗУ52				
205	407927.89	1237237.49	3	53°7.81'
206	407929.69	1237239.89	2.99	143°0.91'
207	407927.3	1237241.69	3.01	232°58.66'
208	407925.49	1237239.29	3	323°7.81'
ЗУ53				
209	407924.34	1237240.12	3.01	52°58.66'
210	407926.15	1237242.52	3	143°7.81'
211	407923.75	1237244.32	3	232°51.75'
212	407921.94	1237241.93	3.01	322°58.66'
ЗУ54				
213	407888.32	1237336.23	3	339°19.94'
214	407891.13	1237335.17	2.99	69°15.89'
215	407892.19	1237337.97	2.99	159°15.89'
216	407889.39	1237339.03	3	249°5.16'
ЗУ55				
217	407891.92	1237345.46	3	338°39.62'
218	407894.71	1237344.37	3	68°39.62'
219	407895.8	1237347.16	3	158°43.78'
220	407893	1237348.25	2.99	248°50.32'
ЗУ56				
221	407866.8	1237357.59	3	317°25.85'
222	407869.01	1237355.56	3.01	47°33.59'
223	407871.04	1237357.78	2.99	137°34.31'
224	407868.83	1237359.8	3	227°25.85'
ЗУ57				
225	407905.26	1237555.44	2.99	147°41.42'
226	407902.73	1237557.04	3	237°31.73'
227	407901.12	1237554.51	3	327°31.73'
228	407903.65	1237552.9	5.84	116°33.9'
229	407901.04	1237558.12	3	327°47.54'
230	407903.58	1237556.52	2.99	57°41.42'
231	407905.18	1237559.05	3	147°31.73'
232	407902.65	1237560.66	5.84	296°33.9'
ЗУ58				
233	407899.57	1237562.43	3	237°31.73'
234	407897.96	1237559.9	3.01	327°37.87'
235	407900.5	1237558.29	3	57°31.73'
236	407902.11	1237560.82	3.01	147°37.87'
ЗУ59				
237	407930.73	1237604.31	3.01	337°6.1'
238	407933.5	1237603.14	3	67°1.64'
239	407934.67	1237605.9	3	156°51.09'
240	407931.91	1237607.08	3.01	246°55.58'
ЗУ60				
241	407932.62	1237609.81	3.01	346°20.02'
242	407935.54	1237609.1	3	76°31.15'
243	407936.24	1237612.02	2.99	166°28.47'
244	407933.33	1237612.72	3	256°17.31'
ЗУ61				
245	407941.36	1237640.78	3.01	346°56.04'
246	407944.29	1237640.1	3	77°4.62'

№ точки	X	Y	Расстояние	Дирек. угол
247	407944.96	1237643.02	3	166°53.45'
248	407942.04	1237643.7	3	256°53.45'
ЗУ62				
249	407952.84	1237670.89	3	72°57.2'
250	407953.72	1237673.76	3	162°57.2'
251	407950.85	1237674.64	2.99	252°53.84'
252	407949.97	1237671.78	3	342°46.27'
ЗУ63				
253	407971.81	1237695.78	3	50°24.88'
254	407973.72	1237698.09	3	140°24.88'
255	407971.41	1237700	3	230°24.88'
256	407969.5	1237697.69	3	320°24.88'
ЗУ64				
257	407986.09	1237711.79	3	47°25.85'
258	407988.12	1237714	3	137°25.85'
259	407985.91	1237716.03	3.01	227°33.59'
260	407983.88	1237713.81	2.99	317°34.31'
ЗУ65				
261	408000.27	1237727.7	3	47°25.85'
262	408002.3	1237729.91	3	137°25.85'
263	408000.09	1237731.94	3	227°25.85'
264	407998.06	1237729.73	3	317°25.85'
ЗУ66				
265	408014.32	1237742.24	3.01	46°28.96'
266	408016.39	1237744.42	3.01	136°28.96'
267	408014.21	1237746.49	3.01	226°28.96'
268	408012.14	1237744.31	3.01	316°28.96'
ЗУ67				
269	408031.62	1237760.16	3.01	49°18.96'
270	408033.58	1237762.44	3	139°27.65'
271	408031.3	1237764.39	3	229°11.49'
272	408029.34	1237762.12	3.01	319°18.96'
ЗУ68				
273	408049.86	1237779.32	3.01	45°8.09'
274	408051.98	1237781.45	3	134°60'
275	408049.86	1237783.57	3.01	225°8.09'
276	408047.74	1237781.44	3	315°0'
ЗУ69				
277	408065.86	1237796.09	3	42°34.15'
278	408068.07	1237798.12	2.99	132°41.91'
279	408066.04	1237800.32	3	222°34.15'
280	408063.83	1237798.29	2.99	312°41.91'
ЗУ70				
281	408082.97	1237813.72	2.99	47°34.31'
282	408084.99	1237815.93	2.99	137°34.31'
283	408082.78	1237817.95	3	227°25.85'
284	408080.75	1237815.74	3	317°42.04'
ЗУ71				
285	408100.05	1237831.53	2.99	47°1.85'
286	408102.09	1237833.72	3	136°53.47'
287	408099.9	1237835.77	3.01	227°1.28'
288	408097.85	1237833.57	3	317°9.66'

№ точки	X	Y	Расстояние	Дирек. угол
ЗУ72				
289	408114.31	1237848.27	3	46°53.47'
290	408116.36	1237850.46	3.01	137°1.28'
291	408114.16	1237852.51	3	227°9.66'
292	408112.12	1237850.31	2.99	317°1.85'
ЗУ73				
293	408132.07	1237864.68	3	47°9.66'
294	408134.11	1237866.88	2.99	137°1.85'
295	408131.92	1237868.92	3	226°53.47'
296	408129.87	1237866.73	3.01	317°1.28'
ЗУ74				
297	408144.23	1237852.39	3	46°53.47'
298	408146.28	1237854.58	3.01	137°1.28'
299	408144.08	1237856.63	2.99	227°1.85'
300	408142.04	1237854.44	3	316°53.47'
ЗУ75				
301	408183.07	1237888.11	3.01	130°24.92'
302	408181.12	1237890.4	3	220°32.35'
303	408178.84	1237888.45	3	310°32.35'
304	408180.79	1237886.17	2.99	40°23.62'
ЗУ76				
305	408220.6	1237920.98	3	130°32.35'
306	408218.65	1237923.26	3	220°32.35'
307	408216.37	1237921.31	3	310°32.35'
308	408218.32	1237919.03	3	40°32.35'
ЗУ77				
309	408248.93	1237944.95	3	85°47.51'
310	408249.15	1237947.94	3.01	175°59.75'
311	408246.15	1237948.15	3	265°58.95'
312	408245.94	1237945.16	3	355°58.95'
ЗУ78				
313	408298.87	1237943.06	3	85°58.95'
314	408299.08	1237946.05	3	175°58.95'
315	408296.09	1237946.26	3	265°58.95'
316	408295.88	1237943.27	3	355°58.95'
ЗУ79				
317	408348.84	1237940.27	3	85°58.95'
318	408349.05	1237943.26	3	175°58.95'
319	408346.06	1237943.47	3	265°58.95'
320	408345.85	1237940.48	3	355°58.95'
ЗУ80				
321	408380.76	1237937.92	3	43°38.94'
322	408382.93	1237939.99	3	133°38.94'
323	408380.86	1237942.16	3	223°38.94'
324	408378.69	1237940.09	3	313°38.94'
ЗУ81				
325	408408.91	1237916.62	3	137°25.85'
326	408406.7	1237918.65	2.99	227°34.31'
327	408404.68	1237916.44	3	317°25.85'
328	408406.89	1237914.41	2.99	47°34.31'
ЗУ82				

№ точки	X	Y	Расстояние	Дирек. угол
329	408434.9	1237893.11	3	137°25.85'
330	408432.69	1237895.14	3	227°25.85'
331	408430.66	1237892.93	3	317°25.85'
332	408432.87	1237890.9	3	47°25.85'
ЗУ83				
333	408489.16	1237850.96	3	49°43.8'
334	408491.1	1237853.25	2.99	139°52.56'
335	408488.81	1237855.18	2.99	229°36.38'
336	408486.87	1237852.9	3	319°43.8'
ЗУ84				
337	408487	1237868.92	3	1°31.65'
338	408490	1237869	3	91°31.65'
339	408489.92	1237872	3	181°31.65'
340	408486.92	1237871.92	3	271°31.65'
ЗУ85				
341	408457.16	1237914.15	3	49°43.8'
342	408459.1	1237916.44	3	139°43.8'
343	408456.81	1237918.38	3	229°43.8'
344	408454.87	1237916.09	3	319°43.8'
ЗУ86				
345	408498.77	1237936.02	3.01	73°22.43'
346	408499.63	1237938.9	5	163°29.25'
347	408494.84	1237940.32	3	253°19.14'
348	408493.98	1237937.45	5	343°22.66'
ЗУ87				
349	408504.59	1237975.49	3	81°10'
350	408505.05	1237978.45	6	171°10.87'
351	408499.12	1237979.37	3.01	261°11.75'
352	408498.66	1237976.4	6	351°16.54'
ЗУ88				
353	408507.04	1237978.15	3	81°10'
354	408507.5	1237981.11	3	171°10'
355	408504.54	1237981.57	3.01	261°11.75'
356	408504.08	1237978.6	2.99	351°21.34'
ЗУ89				
357	408628.57	1238151.73	3	47°25.85'
358	408630.6	1238153.94	1.95	137°29.37'
359	408629.16	1238155.26	0.75	47°9.66'
360	408629.67	1238155.81	3	137°25.85'
361	408627.46	1238157.84	3	227°25.85'
362	408625.43	1238155.63	1.95	317°17.44'
363	408626.86	1238154.31	0.74	227°43.58'
364	408626.36	1238153.76	3	317°25.85'
ЗУ90				
365	408487.91	1237889.22	3	49°43.8'
366	408489.85	1237891.51	2.99	139°52.56'
367	408487.56	1237893.44	2.99	229°36.38'
368	408485.62	1237891.16	3	319°43.8'
ЗУ91				
369	408507.33	1237918.53	3	76°17.31'
370	408508.04	1237921.44	3.01	166°20.02'
371	408505.12	1237922.15	3	256°17.31'
372	408504.41	1237919.24	3.01	346°20.02'

№ точки	X	Y	Расстояние	Дирек. угол
ЗУ92				
373	408513.63	1237945.76	3.01	76°20.02'
374	408514.34	1237948.68	3.01	166°20.02'
375	408511.42	1237949.39	3	256°31.15'
376	408510.72	1237946.47	3	346°17.31'
ЗУ93				
377	408519.93	1237973	3	76°17.31'
378	408520.64	1237975.91	3	166°17.31'
379	408517.73	1237976.62	3	256°17.31'
380	408517.02	1237973.71	3	346°17.31'
ЗУ94				
381	408526.23	1238000.23	3.01	76°20.02'
382	408526.94	1238003.15	3	166°17.31'
383	408524.03	1238003.86	3.01	256°20.02'
384	408523.32	1238000.94	3	346°17.31'
ЗУ95				
385	408532.59	1238027.67	3.01	76°20.02'
386	408533.3	1238030.59	2.99	166°28.47'
387	408530.39	1238031.29	3	256°17.31'
388	408529.68	1238028.38	3	346°17.31'
ЗУ96				
389	408547.8	1238045.16	3	47°42.04'
390	408549.82	1238047.38	2.99	137°50.53'
391	408547.6	1238049.39	3	227°42.04'
392	408545.58	1238047.17	2.99	317°50.53'
ЗУ97				
393	408564.01	1238062.95	2.99	47°50.53'
394	408566.02	1238065.17	3	137°42.04'
395	408563.8	1238067.19	3	227°58.21'
396	408561.79	1238064.96	2.99	317°50.53'
ЗУ98				
397	408588.86	1238044.1	3	54°30.41'
398	408590.6	1238046.54	3	144°30.41'
399	408588.16	1238048.28	3	234°30.41'
400	408586.42	1238045.84	3	324°30.41'
ЗУ99				
401	408612.99	1238025.51	3	52°10.52'
402	408614.83	1238027.88	3	142°10.52'
403	408612.46	1238029.72	3	232°10.52'
404	408610.62	1238027.35	3	322°10.52'
ЗУ100				
405	408632.76	1238008.67	3	52°10.52'
406	408634.6	1238011.04	3	142°10.52'
407	408632.23	1238012.88	3	232°10.52'
408	408630.39	1238010.51	3	322°10.52'
ЗУ101				
409	408652.5	1237991.82	3	52°10.52'
410	408654.34	1237994.19	3	142°10.52'
411	408651.97	1237996.03	3	232°10.52'
412	408650.13	1237993.66	3	322°10.52'
ЗУ102				

№ точки	X	Y	Расстояние	Дирек. угол
413	408672.37	1237974.86	3	52°10.52'
414	408674.21	1237977.23	3	142°10.52'
415	408671.84	1237979.07	3	232°10.52'
416	408670	1237976.7	3	322°10.52'
ЗУ103				
417	408679.29	1237968.92	3	52°10.52'
418	408681.13	1237971.29	3	142°10.52'
419	408678.76	1237973.13	3	232°10.52'
420	408676.92	1237970.76	3	322°10.52'
ЗУ104				
421	408687.99	1237972.27	3	52°10.52'
422	408689.83	1237974.64	3	142°10.52'
423	408687.46	1237976.48	3	232°10.52'
424	408685.62	1237974.11	3	322°10.52'
ЗУ105				
425	408709.84	1237996.98	3	52°10.52'
426	408711.68	1237999.35	3	142°10.52'
427	408709.31	1238001.19	3	232°10.52'
428	408707.47	1237998.82	3	322°10.52'
ЗУ106				
429	408725.25	1238015.85	3	52°10.52'
430	408727.09	1238018.22	3	142°10.52'
431	408724.72	1238020.06	3	232°10.52'
432	408722.88	1238017.69	3	322°10.52'
ЗУ107				
433	408746.64	1238043.43	3	52°10.52'
434	408748.48	1238045.8	2.99	142°19.58'
435	408746.11	1238047.63	3	232°10.52'
436	408744.27	1238045.26	2.99	322°19.58'
ЗУ108				
437	408769.16	1238069.96	3	52°10.52'
438	408771	1238072.33	3	142°10.52'
439	408768.63	1238074.17	3	232°10.52'
440	408766.79	1238071.8	3	322°10.52'
ЗУ109				
441	408786.76	1238090.74	3	52°10.52'
442	408788.6	1238093.11	3	142°10.52'
443	408786.23	1238094.95	3	232°10.52'
444	408784.39	1238092.58	3	322°10.52'
ЗУ110				
445	408770.56	1238089.63	3	52°10.52'
446	408772.4	1238092	3	142°10.52'
447	408770.03	1238093.84	3	232°10.52'
448	408768.19	1238091.47	3	322°10.52'
ЗУ111				
449	408753.49	1238069.79	3	52°10.52'
450	408755.33	1238072.16	3	142°10.52'
451	408752.96	1238074	3	232°10.52'
452	408751.12	1238071.63	3	322°10.52'
ЗУ112				
453	408739.69	1238053.74	3	52°10.52'
454	408741.53	1238056.11	3	142°10.52'

№ точки	X	Y	Расстояние	Дирек. угол
455	408739.16	1238057.95	3	232°10.52'
456	408737.32	1238055.58	3	322°10.52'
ЗУ113				
457	408716.1	1238027.82	3	52°10.52'
458	408717.94	1238030.19	3	142°10.52'
459	408715.57	1238032.03	3	232°10.52'
460	408713.73	1238029.66	3	322°10.52'
ЗУ114				
461	408694.24	1238001.34	2.99	52°19.58'
462	408696.07	1238003.71	3	142°10.52'
463	408693.7	1238005.55	2.99	232°19.58'
464	408691.87	1238003.18	3	322°10.52'
ЗУ115				
465	408680.4	1237984.59	3	52°10.52'
466	408682.24	1237986.96	2.99	142°19.58'
467	408679.87	1237988.79	2.99	232°3.47'
468	408678.03	1237986.43	3	322°10.52'
ЗУ116				
469	408682.65	1237966.04	3	52°10.52'
470	408684.49	1237968.41	3	142°10.52'
471	408682.12	1237970.25	3	232°10.52'
472	408680.28	1237967.88	3	322°10.52'
ЗУ117				
473	408615.62	1237892.17	3	52°10.52'
474	408617.46	1237894.54	3	142°10.52'
475	408615.09	1237896.38	3	232°10.52'
476	408613.25	1237894.01	3	322°10.52'
ЗУ118				
477	408605.33	1237893.48	3	85°58.95'
478	408605.54	1237896.47	3	175°58.95'
479	408602.55	1237896.68	3.01	265°59.75'
480	408602.34	1237893.68	3	356°10.39'
ЗУ119				
481	408627.57	1237906.6	3	52°10.52'
482	408629.41	1237908.97	3	142°10.52'
483	408627.04	1237910.81	3	232°10.52'
484	408625.2	1237908.44	3	322°10.52'
ЗУ120				
485	408639.54	1237921.03	2.99	52°19.58'
486	408641.37	1237923.4	2.99	142°3.47'
487	408639.01	1237925.24	3	232°10.52'
488	408637.17	1237922.87	3	322°10.52'
ЗУ121				
489	408631.28	1237927.87	3	52°10.52'
490	408633.12	1237930.24	3	142°10.52'
491	408630.75	1237932.08	3	232°10.52'
492	408628.91	1237929.71	3	322°10.52'
ЗУ122				
493	408659.41	1237944.97	3	52°10.52'
494	408661.25	1237947.34	3	142°10.52'
495	408658.88	1237949.18	3	232°10.52'
496	408657.04	1237946.81	3	322°10.52'

№ точки	X	Y	Расстояние	Дирек. угол
3У123				
497	408677.32	1238100.44	2.99	47°34.31'
498	408679.34	1238102.65	2.99	137°18.09'
499	408677.14	1238104.68	3	227°25.85'
500	408675.11	1238102.47	3	317°25.85'
3У124				
501	408654.7	1238074.93	2.99	47°18.09'
502	408656.73	1238077.13	3	137°25.85'
503	408654.52	1238079.16	3	227°25.85'
504	408652.49	1238076.95	2.99	317°34.31'
3У125				
505	408633.93	1238050.03	3	47°25.85'
506	408635.96	1238052.24	2.99	137°34.31'
507	408633.75	1238054.26	3	227°25.85'
508	408631.72	1238052.05	2.99	317°34.31'
3У126				
509	408705.72	1237853.71	3.01	50°32.17'
510	408707.63	1237856.03	3	140°41.02'
511	408705.31	1237857.93	3	230°41.02'
512	408703.41	1237855.61	2.99	320°33.74'
3У127				
513	408691.71	1237836.29	3	56°24.95'
514	408693.37	1237838.79	6.37	146°35.05'
515	408688.05	1237842.3	3	236°34.51'
516	408686.4	1237839.8	6.37	326°32.08'
3У128				
517	408674.98	1237821.11	3	53°33.05'
518	408676.76	1237823.52	3	143°23.84'
519	408674.35	1237825.31	3	233°39.85'
520	408672.57	1237822.89	3	323°33.05'
3У129				
521	408652.63	1237793.93	3	53°33.05'
522	408654.41	1237796.34	3	143°23.84'
523	408652	1237798.13	3.01	233°30.65'
524	408650.21	1237795.71	3	323°39.85'
3У130				
525	408630.27	1237766.75	3	53°33.05'
526	408632.05	1237769.16	3	143°23.84'
527	408629.64	1237770.95	3	233°39.85'
528	408627.86	1237768.53	3	323°33.05'
3У131				
529	408626.2	1237753.64	3	53°33.05'
530	408627.98	1237756.05	3	143°33.05'
531	408625.57	1237757.83	3	233°33.05'
532	408623.79	1237755.42	3	323°33.05'
3У132				
533	408613.84	1237738.83	3	53°33.05'
534	408615.62	1237741.24	3	143°33.05'
535	408613.21	1237743.02	3	233°33.05'
536	408611.43	1237740.61	3	323°33.05'
3У133				

№ точки	X	Y	Расстояние	Дирек. угол
537	408605.82	1237746.19	2.99	49°52.56'
538	408607.75	1237748.48	2.99	139°36.38'
539	408605.47	1237750.42	3	229°43.8'
540	408603.53	1237748.13	3	319°43.8'
ЗУ134				
541	408598.88	1237748.03	2.99	49°52.56'
542	408600.81	1237750.32	2.99	139°36.38'
543	408598.53	1237752.26	3	229°43.8'
544	408596.59	1237749.97	3	319°43.8'
ЗУ135				
545	408582.87	1237762.14	3	49°43.8'
546	408584.81	1237764.43	3	139°43.8'
547	408582.52	1237766.37	3	229°43.8'
548	408580.58	1237764.08	3	319°43.8'
ЗУ136				
549	408581.38	1237770.52	2.99	49°36.38'
550	408583.32	1237772.8	3	139°43.8'
551	408581.03	1237774.74	3	229°43.8'
552	408579.09	1237772.45	2.99	319°52.56'
ЗУ137				
553	408561.94	1237787.93	3	49°43.8'
554	408563.88	1237790.22	3	139°43.8'
555	408561.59	1237792.16	3	229°43.8'
556	408559.65	1237789.87	3	319°43.8'
ЗУ138				
557	408542.51	1237805.35	2.99	49°52.56'
558	408544.44	1237807.64	2.99	139°36.38'
559	408542.16	1237809.58	3	229°43.8'
560	408540.22	1237807.29	3	319°43.8'
ЗУ139				
561	408536.98	1237810.08	3	49°43.8'
562	408538.92	1237812.37	3	139°43.8'
563	408536.63	1237814.31	2.99	229°52.56'
564	408534.7	1237812.02	2.99	319°36.38'
ЗУ140				
565	408527.29	1237818.36	3	49°43.8'
566	408529.23	1237820.65	3	139°43.8'
567	408526.94	1237822.59	3	229°43.8'
568	408525	1237820.3	3	319°43.8'
ЗУ141				
569	408502.58	1237839.47	3	49°43.8'
570	408504.52	1237841.76	3	139°43.8'
571	408502.23	1237843.7	3	229°43.8'
572	408500.29	1237841.41	3	319°43.8'
ЗУ142				
573	408723.08	1237895.18	3	53°33.05'
574	408724.86	1237897.59	3	143°33.05'
575	408722.45	1237899.37	3	233°33.05'
576	408720.67	1237896.96	3	323°33.05'
ЗУ143				
577	408708.52	1237877.71	3	53°33.05'
578	408710.3	1237880.12	3	143°23.84'

№ точки	X	Y	Расстояние	Дирек. угол
579	408707.89	1237881.91	3.01	233°30.65'
580	408706.1	1237879.49	3	323°39.85'
3У144				
581	408693.95	1237860.24	3	53°23.84'
582	408695.74	1237862.65	3.01	143°30.65'
583	408693.32	1237864.44	3	233°39.85'
584	408691.54	1237862.02	3	323°33.05'
3У145				
585	408672.6	1237835.39	3	53°33.05'
586	408674.38	1237837.8	3	143°23.84'
587	408671.97	1237839.59	3.01	233°30.65'
588	408670.18	1237837.17	3	323°39.85'
3У146				
589	408477.81	1237580.4	2.99	48°31.54'
590	408479.79	1237582.64	3	138°30.54'
591	408477.54	1237584.63	3	228°39.13'
592	408475.56	1237582.38	3	318°39.13'
3У147				
593	408493.22	1237599.23	3	48°30.54'
594	408495.21	1237601.48	3	138°30.54'
595	408492.96	1237603.47	3	228°30.54'
596	408490.97	1237601.22	3	318°30.54'
3У148				
597	408515.83	1237625.28	3	48°39.13'
598	408517.81	1237627.53	3	138°30.54'
599	408515.56	1237629.52	3	228°39.13'
600	408513.58	1237627.27	3	318°30.54'
3У149				
601	408537.66	1237652.91	3	48°39.13'
602	408539.64	1237655.16	3	138°30.54'
603	408537.39	1237657.15	3	228°39.13'
604	408535.41	1237654.9	3	318°30.54'
3У150				
605	408555.49	1237676.26	3	53°39.85'
606	408557.27	1237678.68	3	143°33.05'
607	408554.86	1237680.46	3	233°33.05'
608	408553.08	1237678.05	3	323°23.84'
3У151				
609	408564.81	1237675.67	3	53°39.85'
610	408566.59	1237678.09	3	143°33.05'
611	408564.18	1237679.87	3	233°33.05'
612	408562.4	1237677.46	3	323°23.84'
3У152				
613	408581.4	1237697.04	3	53°33.05'
614	408583.18	1237699.45	3	143°23.84'
615	408580.77	1237701.24	3	233°39.85'
616	408578.99	1237698.82	3	323°33.05'
3У153				
617	408597.76	1237718.58	3	53°33.05'
618	408599.54	1237720.99	3	143°23.84'
619	408597.13	1237722.78	3	233°39.85'
620	408595.35	1237720.36	3	323°33.05'

№ точки	X	Y	Расстояние	Дирек. угол
3У154				
621	408425.67	1237647.18	3	49°43.8'
622	408427.61	1237649.47	3	139°43.8'
623	408425.32	1237651.41	3	229°43.8'
624	408423.38	1237649.12	3	319°43.8'
3У155				
625	408427.61	1237649.47	34.99	52°48.35'
626	408448.76	1237677.34	3	139°43.8'
627	408446.47	1237679.28	3	229°43.8'
628	408444.53	1237676.99	32.31	238°24.94'
3У156				
629	408468.13	1237702.7	3	49°43.8'
630	408470.07	1237704.99	2.99	139°52.56'
631	408467.78	1237706.92	2.99	229°36.38'
632	408465.84	1237704.64	3	319°43.8'
3У157				
633	408482.1	1237720.53	3	49°43.8'
634	408484.04	1237722.82	3	139°43.8'
635	408481.75	1237724.76	3	229°43.8'
636	408479.81	1237722.47	3	319°43.8'
3У158				
637	408496.12	1237738.59	3	49°43.8'
638	408498.06	1237740.88	3	139°43.8'
639	408495.77	1237742.82	3	229°43.8'
640	408493.83	1237740.53	3	319°43.8'
3У159				
641	408493.37	1237743.15	3	49°43.8'
642	408495.31	1237745.44	3	139°43.8'
643	408493.02	1237747.38	3	229°43.8'
644	408491.08	1237745.09	3	319°43.8'
3У160				
645	408509.96	1237764.15	3	49°43.8'
646	408511.9	1237766.44	3	139°43.8'
647	408509.61	1237768.38	3	229°43.8'
648	408507.67	1237766.09	3	319°43.8'
3У161				
649	408526.55	1237785.16	3	49°43.8'
650	408528.49	1237787.45	3	139°43.8'
651	408526.2	1237789.39	2.99	229°52.56'
652	408524.27	1237787.1	2.99	319°36.38'
3У162				
653	408440.4	1237689.4	3	49°43.8'
654	408442.34	1237691.69	3	139°43.8'
655	408440.05	1237693.63	3	229°43.8'
656	408438.11	1237691.34	3	319°43.8'
3У163				
657	408452.85	1237703.6	3	49°43.8'
658	408454.79	1237705.89	3	139°43.8'
659	408452.5	1237707.83	3	229°43.8'
660	408450.56	1237705.54	3	319°43.8'
3У164				

№ точки	X	Y	Расстояние	Дирек. угол
661	408473.16	1237729.31	3	49°43.8'
662	408475.1	1237731.6	3	139°43.8'
663	408472.81	1237733.54	3	229°43.8'
664	408470.87	1237731.25	3	319°43.8'
ЗУ165				
665	408492.66	1237754.06	2.99	49°36.38'
666	408494.6	1237756.34	3	139°43.8'
667	408492.31	1237758.28	2.99	229°36.38'
668	408490.37	1237756	3	319°43.8'
ЗУ166				
669	408505.62	1237770.52	3	49°43.8'
670	408507.56	1237772.81	3	139°43.8'
671	408505.27	1237774.75	3	229°43.8'
672	408503.33	1237772.46	3	319°43.8'
ЗУ167				
673	408519.78	1237788.53	3	49°43.8'
674	408521.72	1237790.82	2.99	139°52.56'
675	408519.43	1237792.75	2.99	229°36.38'
676	408517.49	1237790.47	3	319°43.8'
ЗУ168				
677	408589.18	1237852.99	3	86°45.4'
678	408589.35	1237855.99	2.99	176°44.75'
679	408586.36	1237856.16	2.99	266°44.75'
680	408586.19	1237853.17	3	356°33.29'
ЗУ169				
681	408581.28	1237852.96	3.01	53°30.65'
682	408583.07	1237855.38	3	143°39.85'
683	408580.65	1237857.16	3	233°33.05'
684	408578.87	1237854.75	3	323°23.84'
ЗУ170				
685	408561.82	1237829.15	3	49°43.8'
686	408563.76	1237831.44	3	139°43.8'
687	408561.47	1237833.38	3	229°43.8'
688	408559.53	1237831.09	3	319°43.8'
ЗУ171				
689	408575.86	1237855.81	2.99	49°36.38'
690	408577.8	1237858.09	3	139°43.8'
691	408575.51	1237860.03	3	229°43.8'
692	408573.57	1237857.74	2.99	319°52.56'
ЗУ172				
693	408559.95	1237837.09	3	49°43.8'
694	408561.89	1237839.38	3	139°43.8'
695	408559.6	1237841.32	3	229°43.8'
696	408557.66	1237839.03	3	319°43.8'
ЗУ173				
697	408237.82	1237793.66	3	43°38.94'
698	408239.99	1237795.73	2.99	133°30.62'
699	408237.93	1237797.9	3	223°22.73'
700	408235.75	1237795.84	3.01	313°31.04'
ЗУ174				
701	408251.68	1237807.62	3	43°38.94'
702	408253.85	1237809.69	3	133°38.94'

№ точки	X	Y	Расстояние	Дирек. угол
703	408251.78	1237811.86	3	223°38.94'
704	408249.61	1237809.79	3	313°38.94'
ЗУ175				
705	408270.17	1237825.29	3	43°38.94'
706	408272.34	1237827.36	3	133°38.94'
707	408270.27	1237829.53	3	223°38.94'
708	408268.1	1237827.46	3	313°38.94'
ЗУ176				
709	408287.58	1237843.24	2.99	43°30.62'
710	408289.75	1237845.3	3.01	133°31.04'
711	408287.68	1237847.48	3	223°38.94'
712	408285.51	1237845.41	3	313°38.94'
ЗУ177				
713	408305.52	1237861.98	3	43°22.73'
714	408307.7	1237864.04	3.01	133°31.04'
715	408305.63	1237866.22	3	223°38.94'
716	408303.46	1237864.15	2.99	313°30.62'
ЗУ178				
717	408323.84	1237880.47	3	43°38.94'
718	408326.01	1237882.54	3	133°22.73'
719	408323.95	1237884.72	3.01	223°31.04'
720	408321.77	1237882.65	3.01	313°31.04'
ЗУ179				
721	408340.8	1237897.59	2.99	43°30.62'
722	408342.97	1237899.65	3.01	133°31.04'
723	408340.9	1237901.83	3	223°38.94'
724	408338.73	1237899.76	3	313°38.94'
ЗУ180				
725	408360	1237916.97	3	43°38.94'
726	408362.17	1237919.04	3	133°38.94'
727	408360.1	1237921.21	3	223°38.94'
728	408357.93	1237919.14	3	313°38.94'
ЗУ181				
729	408239.99	1237814.19	2.99	43°30.62'
730	408242.16	1237816.25	3.01	133°31.04'
731	408240.09	1237818.43	3	223°38.94'
732	408237.92	1237816.36	3	313°38.94'
ЗУ182				
733	408264.42	1237838.74	2.99	43°30.62'
734	408266.59	1237840.8	3	133°22.73'
735	408264.53	1237842.98	3.01	223°31.04'
736	408262.35	1237840.91	3	313°38.94'
ЗУ183				
737	408281.4	1237855.87	3.01	43°31.04'
738	408283.58	1237857.94	3	133°38.94'
739	408281.51	1237860.11	3.01	223°31.04'
740	408279.33	1237858.04	3	313°38.94'
ЗУ184				
741	408298.27	1237872.84	3	43°38.94'
742	408300.44	1237874.91	3	133°38.94'
743	408298.37	1237877.08	3	223°38.94'
744	408296.2	1237875.01	3	313°38.94'

№ точки	X	Y	Расстояние	Дирек. угол
3У185				
745	408314.92	1237889.6	3	43°38.94'
746	408317.09	1237891.67	3	133°38.94'
747	408315.02	1237893.84	2.99	223°30.62'
748	408312.85	1237891.78	3.01	313°31.04'
3У186				
749	408213.2	1237442.24	2.99	48°31.54'
750	408215.18	1237444.48	3	138°22.94'
751	408212.94	1237446.47	3	228°30.54'
752	408210.95	1237444.22	3	318°39.13'
3У187				
753	408237.18	1237422	3	48°39.13'
754	408239.16	1237424.25	3	138°22.94'
755	408236.92	1237426.24	3	228°30.54'
756	408234.93	1237423.99	3	318°30.54'
3У188				
757	408261.16	1237401.77	3	48°39.13'
758	408263.14	1237404.02	2.99	138°31.54'
759	408260.9	1237406	3	228°30.54'
760	408258.91	1237403.75	3	318°39.13'
3У189				
761	408274.95	1237390.13	3	48°30.54'
762	408276.94	1237392.38	3	138°30.54'
763	408274.69	1237394.37	3	228°30.54'
764	408272.7	1237392.12	3	318°30.54'
3У190				
765	408304.28	1237385.64	3	48°39.13'
766	408306.26	1237387.89	3	138°30.54'
767	408304.01	1237389.88	3	228°39.13'
768	408302.03	1237387.63	3	318°30.54'
3У191				
769	408316.19	1237399.96	3	48°30.54'
770	408318.18	1237402.21	3	138°39.13'
771	408315.93	1237404.19	3	228°30.54'
772	408313.94	1237401.94	3	318°39.13'
3У192				
773	408336.35	1237424.17	3	48°39.13'
774	408338.33	1237426.42	3	138°39.13'
775	408336.08	1237428.4	3	228°39.13'
776	408334.1	1237426.15	3	318°39.13'
3У193				
777	408352.66	1237443.76	3	48°39.13'
778	408354.64	1237446.01	3	138°39.13'
779	408352.39	1237447.99	3	228°39.13'
780	408350.41	1237445.74	3	318°39.13'
3У194				
781	408352.23	1237451.16	3	48°39.13'
782	408354.21	1237453.41	2.99	138°31.54'
783	408351.97	1237455.39	3	228°30.54'
784	408349.98	1237453.14	3	318°39.13'
3У195				

№ точки	X	Y	Расстояние	Дирек. угол
785	408371.65	1237473.99	3	48°30.54'
786	408373.64	1237476.24	3	138°39.13'
787	408371.39	1237478.22	3	228°30.54'
788	408369.4	1237475.97	3	318°39.13'
ЗУ196				
789	408391.07	1237496.82	3	48°30.54'
790	408393.06	1237499.07	3	138°39.13'
791	408390.81	1237501.05	3	228°39.13'
792	408388.83	1237498.8	2.99	318°31.54'
ЗУ197				
793	408410.5	1237519.65	3	48°39.13'
794	408412.48	1237521.9	3	138°39.13'
795	408410.23	1237523.88	2.99	228°31.54'
796	408408.25	1237521.64	3	318°30.54'
ЗУ198				
797	408429.92	1237542.48	3	48°39.13'
798	408431.9	1237544.73	3	138°22.94'
799	408429.66	1237546.72	3	228°30.54'
800	408427.67	1237544.47	3	318°30.54'
ЗУ199				
801	408449.19	1237565.3	3	48°30.54'
802	408451.18	1237567.55	3	138°39.13'
803	408448.93	1237569.53	3	228°30.54'
804	408446.94	1237567.28	3	318°39.13'
ЗУ200				
805	408422.23	1237587.53	3	48°30.54'
806	408424.22	1237589.78	3	138°39.13'
807	408421.97	1237591.76	3	228°39.13'
808	408419.99	1237589.51	2.99	318°31.54'
ЗУ201				
809	408395.28	1237609.93	3	48°30.54'
810	408397.27	1237612.18	3	138°39.13'
811	408395.02	1237614.16	3	228°39.13'
812	408393.04	1237611.91	2.99	318°31.54'
ЗУ202				
813	408368.34	1237632.32	3	48°39.13'
814	408370.32	1237634.57	3	138°30.54'
815	408368.07	1237636.56	3	228°39.13'
816	408366.09	1237634.31	3	318°30.54'
ЗУ203				
817	408347.79	1237649.4	3	48°30.54'
818	408349.78	1237651.65	3	138°39.13'
819	408347.53	1237653.63	3	228°22.94'
820	408345.54	1237651.39	3	318°30.54'
ЗУ204				
821	408320.88	1237671.77	3	48°39.13'
822	408322.86	1237674.02	3	138°30.54'
823	408320.61	1237676.01	3	228°39.13'
824	408318.63	1237673.76	3	318°30.54'
ЗУ205				
825	408314.6	1237676.99	3	48°39.13'
826	408316.58	1237679.24	3	138°39.13'

№ точки	X	Y	Расстояние	Дирек. угол
827	408314.33	1237681.22	2.99	228°31.54'
828	408312.35	1237678.98	3	318°30.54'
ЗУ206				
829	408309.37	1237687.59	3	48°39.13'
830	408311.35	1237689.84	3	138°30.54'
831	408309.1	1237691.83	3	228°39.13'
832	408307.12	1237689.58	3	318°30.54'
ЗУ207				
833	408295.89	1237701.13	3	48°30.54'
834	408297.88	1237703.38	3	138°39.13'
835	408295.63	1237705.36	3	228°30.54'
836	408293.64	1237703.11	3	318°39.13'
ЗУ208				
837	408285.09	1237711.92	3	48°39.13'
838	408287.07	1237714.17	3	138°39.13'
839	408284.82	1237716.15	3	228°39.13'
840	408282.84	1237713.9	3	318°39.13'
ЗУ209				
841	408264.3	1237732.75	3	48°39.13'
842	408266.28	1237735	3	138°30.54'
843	408264.03	1237736.99	3	228°39.13'
844	408262.05	1237734.74	3	318°30.54'
ЗУ210				
845	408243.21	1237753.24	3	48°39.13'
846	408245.19	1237755.49	3	138°39.13'
847	408242.94	1237757.47	3	228°39.13'
848	408240.96	1237755.22	3	318°39.13'
ЗУ211				
849	408224.53	1237771.14	3	48°39.13'
850	408226.51	1237773.39	3	138°39.13'
851	408224.26	1237775.37	2.99	228°31.54'
852	408222.28	1237773.13	3	318°30.54'
ЗУ212				
853	408213.21	1237782.58	2.99	48°31.54'
854	408215.19	1237784.82	3	138°22.94'
855	408212.95	1237786.81	3	228°30.54'
856	408210.96	1237784.56	3	318°39.13'
ЗУ213				
857	408191.28	1237804.91	3	48°30.54'
858	408193.27	1237807.16	3	138°39.13'
859	408191.02	1237809.14	3	228°22.94'
860	408189.03	1237806.9	3	318°30.54'
ЗУ214				
861	408169.25	1237827.17	3	48°30.54'
862	408171.24	1237829.42	3	138°39.13'
863	408168.99	1237831.4	3	228°30.54'
864	408167	1237829.15	3	318°39.13'
ЗУ215				
865	408175.6	1237506	3	48°39.13'
866	408177.58	1237508.25	3	138°39.13'
867	408175.33	1237510.23	3	228°39.13'
868	408173.35	1237507.98	3	318°39.13'

№ точки	X	Y	Расстояние	Дирек. угол
3У216				
869	408185.5	1237517.94	3	48°39.13'
870	408187.48	1237520.19	2.99	138°31.54'
871	408185.24	1237522.17	3	228°30.54'
872	408183.25	1237519.92	3	318°39.13'
3У217				
873	408200.67	1237536.24	3	48°22.94'
874	408202.66	1237538.48	3	138°30.54'
875	408200.41	1237540.47	3	228°30.54'
876	408198.42	1237538.22	3	318°39.13'
3У218				
877	408213.64	1237542.74	3	48°30.54'
878	408215.63	1237544.99	3	138°30.54'
879	408213.38	1237546.98	3	228°30.54'
880	408211.39	1237544.73	3	318°30.54'
3У219				
881	408224.44	1237556.25	3	48°30.54'
882	408226.43	1237558.5	3	138°30.54'
883	408224.18	1237560.49	3	228°30.54'
884	408222.19	1237558.24	3	318°30.54'
3У220				
885	408235.46	1237570.04	3	48°30.54'
886	408237.45	1237572.29	3	138°30.54'
887	408235.2	1237574.28	3	228°39.13'
888	408233.22	1237572.03	3	318°22.94'
3У221				
889	408219.35	1237584.75	3	48°39.13'
890	408221.33	1237587	3	138°30.54'
891	408219.08	1237588.99	3	228°39.13'
892	408217.1	1237586.74	3	318°30.54'
3У222				
893	408236.28	1237604.1	3	48°30.54'
894	408238.27	1237606.35	3	138°30.54'
895	408236.02	1237608.34	3	228°30.54'
896	408234.03	1237606.09	3	318°30.54'
3У223				
897	408253.23	1237623.43	3	48°30.54'
898	408255.22	1237625.68	3	138°39.13'
899	408252.97	1237627.66	3	228°30.54'
900	408250.98	1237625.41	3	318°39.13'
3У224				
901	408270.27	1237642.91	3	48°39.13'
902	408272.25	1237645.16	3	138°30.54'
903	408270	1237647.15	3	228°39.13'
904	408268.02	1237644.9	3	318°30.54'
3У225				
905	408287.13	1237662.13	3	48°30.54'
906	408289.12	1237664.38	3	138°39.13'
907	408286.87	1237666.36	2.99	228°31.54'
908	408284.89	1237664.12	3	318°22.94'
3У226				

№ точки	X	Y	Расстояние	Дирек. угол
909	408352.16	1237744.38	3	48°30.54'
910	408354.15	1237746.63	3	138°39.13'
911	408351.9	1237748.61	3	228°30.54'
912	408349.91	1237746.36	3	318°39.13'
3У227				
913	408337.74	1237728.18	3	48°30.54'
914	408339.73	1237730.43	3	138°39.13'
915	408337.48	1237732.41	3	228°30.54'
916	408335.49	1237730.16	3	318°39.13'
3У228				
917	408320.26	1237708.91	3	48°39.13'
918	408322.24	1237711.16	3	138°22.94'
919	408320	1237713.15	3	228°30.54'
920	408318.01	1237710.9	3	318°30.54'
3У229				
921	408327.81	1237756.42	3	48°30.54'
922	408329.8	1237758.67	3	138°30.54'
923	408327.55	1237760.66	3	228°30.54'
924	408325.56	1237758.41	3	318°30.54'
3У230				
925	408316.93	1237745.08	3	48°39.13'
926	408318.91	1237747.33	3	138°30.54'
927	408316.66	1237749.32	3	228°39.13'
928	408314.68	1237747.07	3	318°30.54'
3У231				
929	408301.12	1237728.62	3	48°30.54'
930	408303.11	1237730.87	3	138°39.13'
931	408300.86	1237732.85	3	228°22.94'
932	408298.87	1237730.61	3	318°30.54'
3У232				
933	408226.44	1237649.29	3	48°30.54'
934	408228.43	1237651.54	3	138°39.13'
935	408226.18	1237653.52	3	228°30.54'
936	408224.19	1237651.27	3	318°39.13'
3У233				
937	408242.38	1237666.33	2.99	48°31.54'
938	408244.36	1237668.57	3	138°30.54'
939	408242.11	1237670.56	3	228°39.13'
940	408240.13	1237668.31	3	318°39.13'
3У234				
941	408261.44	1237686.67	3	48°39.13'
942	408263.42	1237688.92	3	138°30.54'
943	408261.17	1237690.91	3	228°39.13'
944	408259.19	1237688.66	3	318°30.54'
3У235				
945	408109.94	1237645.57	3	48°22.94'
946	408111.93	1237647.81	3	138°30.54'
947	408109.68	1237649.8	3	228°30.54'
948	408107.69	1237647.55	3	318°39.13'
3У236				
949	408131.26	1237668.79	3	51°45.43'
950	408133.12	1237671.15	3	141°54.43'

№ точки	X	Y	Расстояние	Дирек. угол
951	408130.76	1237673	3	231°38.33'
952	408128.9	1237670.65	3	321°45.43'
3У237				
953	408145.64	1237684.68	3	48°39.13'
954	408147.62	1237686.93	3	138°30.54'
955	408145.37	1237688.92	3	228°39.13'
956	408143.39	1237686.67	3	318°30.54'
3У238				
957	408163.23	1237703.97	3	48°30.54'
958	408165.22	1237706.22	3	138°39.13'
959	408162.97	1237708.2	2.99	228°31.54'
960	408160.99	1237705.96	3	318°22.94'
3У239				
961	408179.87	1237722.2	3	48°39.13'
962	408181.85	1237724.45	3	138°39.13'
963	408179.6	1237726.43	3	228°39.13'
964	408177.62	1237724.18	3	318°39.13'
3У240				
965	408196.15	1237740.05	3	48°30.54'
966	408198.14	1237742.3	3	138°39.13'
967	408195.89	1237744.28	3	228°30.54'
968	408193.9	1237742.03	3	318°39.13'
3У241				
969	408215.08	1237760.79	3	48°39.13'
970	408217.06	1237763.04	3	138°39.13'
971	408214.81	1237765.02	3	228°39.13'
972	408212.83	1237762.77	3	318°39.13'
3У242				
973	408115.18	1237677.26	3	48°39.13'
974	408117.16	1237679.51	3	138°22.94'
975	408114.92	1237681.5	3	228°30.54'
976	408112.93	1237679.25	3	318°30.54'
3У243				
977	408132.35	1237695.7	3	48°39.13'
978	408134.33	1237697.95	3	138°39.13'
979	408132.08	1237699.93	2.99	228°31.54'
980	408130.1	1237697.69	3	318°30.54'
3У244				
981	408148.41	1237712.95	3	48°30.54'
982	408150.4	1237715.2	3	138°30.54'
983	408148.15	1237717.19	3	228°30.54'
984	408146.16	1237714.94	3	318°30.54'
3У245				
985	408165.99	1237731.82	3	48°30.54'
986	408167.98	1237734.07	3	138°30.54'
987	408165.73	1237736.06	3	228°30.54'
988	408163.74	1237733.81	3	318°30.54'
3У246				
989	408182.87	1237749.97	3	48°30.54'
990	408184.86	1237752.22	3	138°39.13'
991	408182.61	1237754.2	3	228°22.94'
992	408180.62	1237751.96	3	318°30.54'

№ точки	X	Y	Расстояние	Дирек. угол
3У247				
993	408201.05	1237769.51	3	48°22.94'
994	408203.04	1237771.75	3	138°30.54'
995	408200.79	1237773.74	3	228°30.54'
996	408198.8	1237771.49	3	318°39.13'
3У248				
997	408041.75	1237747.49	2.99	47°1.85'
998	408043.79	1237749.68	3	136°53.47'
999	408041.6	1237751.73	3.01	227°1.28'
1000	408039.55	1237749.53	3	317°9.66'
3У249				
1001	408057.75	1237764.2	3	49°11.49'
1002	408059.71	1237766.47	3	139°11.49'
1003	408057.44	1237768.43	3	229°11.49'
1004	408055.48	1237766.16	3	319°11.49'
3У250				
1005	408075.9	1237783.38	3	45°16.22'
1006	408078.01	1237785.51	3.01	135°24.27'
1007	408075.87	1237787.62	3.01	225°24.27'
1008	408073.76	1237785.48	3	315°32.43'
3У251				
1009	408095.58	1237803.21	3	46°53.47'
1010	408097.63	1237805.4	3.01	137°1.28'
1011	408095.43	1237807.45	3	227°9.66'
1012	408093.39	1237805.25	2.99	317°1.85'
3У252				
1013	408111	1237818.75	3	47°9.66'
1014	408113.04	1237820.95	2.99	137°1.85'
1015	408110.85	1237822.99	3	226°53.47'
1016	408108.8	1237820.8	3.01	317°1.28'
3У253				
1017	408127.61	1237835.57	3	46°53.47'
1018	408129.66	1237837.76	3	136°53.47'
1019	408127.47	1237839.81	3	226°53.47'
1020	408125.42	1237837.62	3	316°53.47'
3У254				
1021	408634.51	1237710.39	3	178°16.9'
1022	408631.51	1237710.48	3	268°28.35'
1023	408631.43	1237707.48	3	358°16.9'
1024	408634.43	1237707.39	3	88°28.35'
3У255				
1025	408653.04	1237708.58	3	139°59.94'
1026	408650.74	1237710.51	2.99	229°52.56'
1027	408648.81	1237708.22	3	319°59.94'
1028	408651.11	1237706.29	2.99	49°52.56'
3У256				
1029	408671.49	1237692.45	3.01	139°51.19'
1030	408669.19	1237694.39	3	229°59.94'
1031	408667.26	1237692.09	3	319°59.94'
1032	408669.56	1237690.16	2.99	49°52.56'
3У257				

№ точки	X	Y	Расстояние	Дирек. угол
1033	408690.88	1237675.52	2.99	139°52.56'
1034	408688.59	1237677.45	3	229°59.94'
1035	408686.66	1237675.15	2.99	319°52.56'
1036	408688.95	1237673.22	3	49°59.94'
3У258				
1037	408710.04	1237659.39	2.99	139°52.56'
1038	408707.75	1237661.32	3	229°59.94'
1039	408705.82	1237659.02	2.99	319°52.56'
1040	408708.11	1237657.09	3	49°59.94'
3У259				
1041	408725.97	1237645.98	3	139°59.94'
1042	408723.67	1237647.91	3	229°59.94'
1043	408721.74	1237645.61	3	319°59.94'
1044	408724.04	1237643.68	3	49°59.94'
3У260				
1045	408741.89	1237632.57	2.99	139°52.56'
1046	408739.6	1237634.5	3	229°43.8'
1047	408737.66	1237632.21	3.01	319°51.19'
1048	408739.96	1237630.27	3	49°59.94'
3У261				
1049	408746.61	1237625.96	2.99	139°52.56'
1050	408744.32	1237627.89	2.99	229°52.56'
1051	408742.39	1237625.6	3	319°43.8'
1052	408744.68	1237623.66	3	49°59.94'
3У262				
1053	408766.36	1237610.66	3	139°59.94'
1054	408764.06	1237612.59	3	229°59.94'
1055	408762.13	1237610.29	3	319°59.94'
1056	408764.43	1237608.36	3	49°59.94'
3У263				
1057	408786.12	1237595.35	3	139°59.94'
1058	408783.82	1237597.28	3	229°59.94'
1059	408781.89	1237594.98	3	319°59.94'
1060	408784.19	1237593.05	3	49°59.94'
3У264				
1061	408807.04	1237577.35	3	138°22.94'
1062	408804.8	1237579.34	3	228°30.54'
1063	408802.81	1237577.09	3	318°30.54'
1064	408805.06	1237575.1	3	48°39.13'
3У265				
1065	408804.23	1237570.28	3	138°22.94'
1066	408801.99	1237572.27	3	228°30.54'
1067	408800	1237570.02	3	318°30.54'
1068	408802.25	1237568.03	3	48°39.13'
3У266				
1069	408814.32	1237560.89	3	138°39.13'
1070	408812.07	1237562.87	3	228°30.54'
1071	408810.08	1237560.62	3	318°39.13'
1072	408812.33	1237558.64	3	48°30.54'
3У267				
1073	408829.61	1237547.04	2.99	148°22.8'
1074	408827.06	1237548.61	3	238°13.04'

№ точки	X	Y	Расстояние	Дирек. угол
1075	408825.48	1237546.06	3.01	328°19.06'
1076	408828.04	1237544.48	3	58°28.8'
3У268				
1077	408849.88	1237532.79	3	148°13.04'
1078	408847.33	1237534.37	3.01	238°19.06'
1079	408845.75	1237531.81	3	328°28.8'
1080	408848.31	1237530.24	2.99	58°22.8'
3У269				
1081	408876.47	1237513.09	3.01	148°19.06'
1082	408873.91	1237514.67	3	238°28.8'
1083	408872.34	1237512.11	3	328°28.8'
1084	408874.9	1237510.54	2.99	58°22.8'
3У270				
1085	408905.85	1237497.54	3	148°28.8'
1086	408903.29	1237499.11	2.99	238°22.8'
1087	408901.72	1237496.56	3.01	328°19.06'
1088	408904.28	1237494.98	3	58°28.8'
3У271				
1089	408911.24	1237492.59	3	131°53.26'
1090	408909.24	1237494.82	3	221°45.62'
1091	408907	1237492.82	3	312°1.79'
1092	408909.01	1237490.59	3	41°53.26'
3У272				
1093	408915.86	1237484.05	3.01	131°54.14'
1094	408913.85	1237486.29	3	222°1.79'
1095	408911.62	1237484.28	3	312°1.79'
1096	408913.63	1237482.05	3	41°53.26'
3У273				
1097	408939.06	1237459.08	3	132°1.79'
1098	408937.05	1237461.31	3	222°1.79'
1099	408934.82	1237459.3	3	311°53.26'
1100	408936.82	1237457.07	3.01	41°54.14'
3У274				
1101	408963.22	1237434.12	3	133°55.14'
1102	408961.14	1237436.28	2.99	223°46.87'
1103	408958.98	1237434.21	3.01	313°47.21'
1104	408961.06	1237432.04	3	43°55.14'
3У275				
1105	408987.25	1237409.1	3.01	133°47.21'
1106	408985.17	1237411.27	3	223°55.14'
1107	408983.01	1237409.19	3	313°55.14'
1108	408985.09	1237407.03	2.99	43°46.87'
3У276				
1109	409009.27	1237386.01	3	131°45.62'
1110	409007.27	1237388.25	3	222°1.79'
1111	409005.04	1237386.24	3	311°53.26'
1112	409007.04	1237384.01	3	41°53.26'
3У277				
1113	409004.09	1237380.33	3.01	111°26.86'
1114	409002.99	1237383.13	3	201°31.06'
1115	409000.2	1237382.03	3	291°20.38'
1116	409001.29	1237379.24	3	21°16.22'

№ точки	X	Y	Расстояние	Дирек. угол
3У278				
1117	409007.88	1237366.13	3	101°43.3'
1118	409007.27	1237369.07	3	191°54.5'
1119	409004.33	1237368.45	2.99	281°45.63'
1120	409004.94	1237365.52	3	11°43.3'
3У279				
1121	409030.42	1237340.28	3	138°39.13'
1122	409028.17	1237342.26	3	228°39.13'
1123	409026.19	1237340.01	3	318°39.13'
1124	409028.44	1237338.03	3	48°39.13'
3У280				
1125	409050.77	1237323.5	3	138°39.13'
1126	409048.52	1237325.48	3	228°39.13'
1127	409046.54	1237323.23	3	318°39.13'
1128	409048.79	1237321.25	3	48°39.13'
3У281				
1129	409057.45	1237317.99	3	138°39.13'
1130	409055.2	1237319.97	3	228°39.13'
1131	409053.22	1237317.72	3	318°39.13'
1132	409055.47	1237315.74	3	48°39.13'
3У282				
1133	409084.08	1237295.25	3	138°39.13'
1134	409081.83	1237297.23	3	228°39.13'
1135	409079.85	1237294.98	3	318°39.13'
1136	409082.1	1237293	3	48°39.13'
3У283				
1137	409110.71	1237272.51	3	138°39.13'
1138	409108.46	1237274.49	3	228°39.13'
1139	409106.48	1237272.24	3	318°39.13'
1140	409108.73	1237270.26	3	48°39.13'
3У284				
1141	409137.35	1237249.77	3	138°46.69'
1142	409135.09	1237251.75	3	228°39.13'
1143	409133.11	1237249.5	3	318°46.69'
1144	409135.37	1237247.52	3	48°39.13'
3У285				
1145	409146.25	1237243.14	3	138°39.13'
1146	409144	1237245.12	3	228°46.69'
1147	409142.02	1237242.86	3	318°39.13'
1148	409144.27	1237240.88	3	48°46.69'
3У286				
1149	409159.16	1237233.95	3	138°30.54'
1150	409156.91	1237235.94	3	228°46.69'
1151	409154.93	1237233.68	3	318°39.13'
1152	409157.18	1237231.7	3	48°39.13'
3У287				
1153	409167.58	1237228.98	3	138°39.13'
1154	409165.33	1237230.96	3	228°46.69'
1155	409163.35	1237228.7	3	318°39.13'
1156	409165.6	1237226.72	3	48°46.69'
3У288				

№ точки	X	Y	Расстояние	Дирек. угол
1157	409189.91	1237208.86	3	138°39.13'
1158	409187.66	1237210.84	3	228°39.13'
1159	409185.68	1237208.59	3	318°39.13'
1160	409187.93	1237206.61	3	48°39.13'
ЗУ289				
1161	409212.11	1237188.58	3	137°25.85'
1162	409209.9	1237190.61	3	227°25.85'
1163	409207.87	1237188.4	3	317°25.85'
1164	409210.08	1237186.37	3	47°25.85'
ЗУ290				
1165	409212.76	1237183.21	3	138°46.69'
1166	409210.5	1237185.19	3	228°39.13'
1167	409208.52	1237182.94	3	318°46.69'
1168	409210.78	1237180.96	3	48°39.13'
ЗУ291				
1169	409225.9	1237171.45	3	138°39.13'
1170	409223.65	1237173.43	3	228°39.13'
1171	409221.67	1237171.18	3	318°39.13'
1172	409223.92	1237169.2	3	48°39.13'
ЗУ292				
1173	409241.3	1237159.37	3	138°39.13'
1174	409239.05	1237161.35	3	228°30.54'
1175	409237.06	1237159.1	3	318°46.69'
1176	409239.32	1237157.12	3	48°39.13'
ЗУ293				
1177	409267.28	1237136.07	3	138°46.69'
1178	409265.02	1237138.05	3	228°39.13'
1179	409263.04	1237135.8	3	318°46.69'
1180	409265.3	1237133.82	3	48°39.13'
ЗУ294				
1181	409292.78	1237112.14	3	138°39.13'
1182	409290.53	1237114.12	3	228°46.69'
1183	409288.55	1237111.86	3	318°39.13'
1184	409290.8	1237109.88	3	48°46.69'
ЗУ295				
1185	409313.36	1237093.61	3.01	138°38.1'
1186	409311.1	1237095.6	3	228°46.69'
1187	409309.12	1237093.34	3	318°46.69'
1188	409311.38	1237091.36	3	48°39.13'
ЗУ296				
1189	409323.67	1237083.09	3	140°8.73'
1190	409321.37	1237085.01	3	230°16.06'
1191	409319.45	1237082.7	3	320°8.73'
1192	409321.75	1237080.78	3	50°16.06'
ЗУ297				
1193	409330.78	1237075.74	3	140°16.06'
1194	409328.47	1237077.66	3	230°16.06'
1195	409326.55	1237075.35	3	320°16.06'
1196	409328.86	1237073.43	3	50°16.06'
ЗУ298				
1197	409339.32	1237068.1	3	140°16.06'
1198	409337.01	1237070.02	3	230°24.88'

№ точки	X	Y	Расстояние	Дирек. угол
1199	409335.1	1237067.71	2.99	320°17.55'
1200	409337.4	1237065.8	3	50°8.73'
ЗУ299				
1201	409366.17	1237045.41	3	140°16.06'
1202	409363.86	1237047.33	3	230°8.73'
1203	409361.94	1237045.03	3	320°16.06'
1204	409364.25	1237043.11	3	50°8.73'
ЗУ300				
1205	409392.95	1237022.77	3	140°16.06'
1206	409390.64	1237024.69	2.99	230°17.55'
1207	409388.73	1237022.39	3	320°8.73'
1208	409391.03	1237020.47	3	50°8.73'
ЗУ301				
1209	409416.67	1237002.74	3	140°16.06'
1210	409414.36	1237004.66	3	230°16.06'
1211	409412.44	1237002.35	3	320°16.06'
1212	409414.75	1237000.43	3	50°16.06'
ЗУ302				
1213	409402.6	1236978.7	3	148°28.8'
1214	409400.04	1236980.27	3	238°28.8'
1215	409398.47	1236977.71	3	328°28.8'
1216	409401.03	1236976.14	3	58°28.8'
ЗУ303				
1217	409407.49	1236969.86	3	136°53.47'
1218	409405.3	1236971.91	3.01	227°1.28'
1219	409403.25	1236969.71	3	317°9.66'
1220	409405.45	1236967.67	2.99	47°1.85'
ЗУ304				
1221	409425.39	1236952.89	3.01	137°1.28'
1222	409423.19	1236954.94	2.99	227°1.85'
1223	409421.15	1236952.75	3	316°53.47'
1224	409423.34	1236950.7	3	46°53.47'
ЗУ305				
1225	409437.75	1236943.92	3	139°43.8'
1226	409435.46	1236945.86	2.99	229°52.56'
1227	409433.53	1236943.57	2.99	319°36.38'
1228	409435.81	1236941.63	3	49°43.8'
ЗУ306				
1229	409453.87	1236929.82	3	139°59.94'
1230	409451.57	1236931.75	3	229°59.94'
1231	409449.64	1236929.45	3	319°59.94'
1232	409451.94	1236927.52	3	49°59.94'
ЗУ307				
1233	409473.9	1236911.91	3	140°57.15'
1234	409471.57	1236913.8	3	230°57.15'
1235	409469.68	1236911.47	3	320°57.15'
1236	409472.01	1236909.58	3	50°57.15'
ЗУ308				
1237	409489.7	1236897.63	3	136°53.47'
1238	409487.51	1236899.68	3	226°53.47'
1239	409485.46	1236897.49	3	316°53.47'
1240	409487.65	1236895.44	3	46°53.47'

№ точки	X	Y	Расстояние	Дирек. угол
ЗУ309				
1241	409513.22	1236878.5	3	183°26.71'
1242	409510.23	1236878.32	3.01	273°26.02'
1243	409510.41	1236875.32	3	3°38.16'
1244	409513.4	1236875.51	3	93°26.71'
ЗУ310				
1245	409526.71	1236882.33	2.99	192°44.18'
1246	409523.79	1236881.67	3	282°41.66'
1247	409524.45	1236878.74	3.01	12°52.82'
1248	409527.38	1236879.41	3	102°55.38'
ЗУ311				
1249	408852.95	1237762.56	3	49°43.8'
1250	408854.89	1237764.85	3	139°43.8'
1251	408852.6	1237766.79	3	229°43.8'
1252	408850.66	1237764.5	3	319°43.8'
ЗУ312				
1253	408831.07	1237736.94	3	49°43.8'
1254	408833.01	1237739.23	3	139°43.8'
1255	408830.72	1237741.17	3	229°43.8'
1256	408828.78	1237738.88	3	319°43.8'
ЗУ313				
1257	408808.88	1237711.68	3	49°43.8'
1258	408810.82	1237713.97	3	139°43.8'
1259	408808.53	1237715.91	3	229°43.8'
1260	408806.59	1237713.62	3	319°43.8'
ЗУ314				
1261	408793.1	1237693.05	3	49°43.8'
1262	408795.04	1237695.34	3	139°43.8'
1263	408792.75	1237697.28	3	229°43.8'
1264	408790.81	1237694.99	3	319°43.8'
ЗУ315				
1265	408777.11	1237674.17	3	49°43.8'
1266	408779.05	1237676.46	3	139°43.8'
1267	408776.76	1237678.4	3	229°43.8'
1268	408774.82	1237676.11	3	319°43.8'
ЗУ316				
1269	408758.51	1237652.21	3	49°43.8'
1270	408760.45	1237654.5	3	139°43.8'
1271	408758.16	1237656.44	3	229°43.8'
1272	408756.22	1237654.15	3	319°43.8'
ЗУ317				
1273	408724.43	1237611.98	3	49°43.8'
1274	408726.37	1237614.27	3	139°43.8'
1275	408724.08	1237616.21	3	229°43.8'
1276	408722.14	1237613.92	3	319°43.8'
ЗУ318				
1277	408708.95	1237593.71	3	49°43.8'
1278	408710.89	1237596	3	139°43.8'
1279	408708.6	1237597.94	3	229°43.8'
1280	408706.66	1237595.65	3	319°43.8'
ЗУ319				

№ точки	X	Y	Расстояние	Дирек. угол
1281	408637.12	1237500.59	3	49°43.8'
1282	408639.06	1237502.88	3	139°43.8'
1283	408636.77	1237504.82	3	229°43.8'
1284	408634.83	1237502.53	3	319°43.8'
3У320				
1285	408651.45	1237517.39	3	49°43.8'
1286	408653.39	1237519.68	3	139°43.8'
1287	408651.1	1237521.62	3	229°43.8'
1288	408649.16	1237519.33	3	319°43.8'
3У321				
1289	408665.78	1237534.2	3	49°43.8'
1290	408667.72	1237536.49	3	139°43.8'
1291	408665.43	1237538.43	3	229°43.8'
1292	408663.49	1237536.14	3	319°43.8'
3У322				
1293	408689.95	1237560.05	2.99	49°36.38'
1294	408691.89	1237562.33	3	139°43.8'
1295	408689.6	1237564.27	2.99	229°52.56'
1296	408687.67	1237561.98	2.99	319°45.14'
3У323				
1297	408712.76	1237586.92	3	49°43.8'
1298	408714.7	1237589.21	3	139°43.8'
1299	408712.41	1237591.15	3	229°43.8'
1300	408710.47	1237588.86	3	319°43.8'
3У324				
1301	408724.31	1237596.61	2.99	49°52.56'
1302	408726.24	1237598.9	2.99	139°36.38'
1303	408723.96	1237600.84	3	229°43.8'
1304	408722.02	1237598.55	3	319°43.8'
3У325				
1305	408764.13	1237646.89	3	49°43.8'
1306	408766.07	1237649.18	3	139°43.8'
1307	408763.78	1237651.12	3	229°43.8'
1308	408761.84	1237648.83	3	319°43.8'
3У326				
1309	408786.07	1237673.13	3	49°43.8'
1310	408788.01	1237675.42	3	139°43.8'
1311	408785.72	1237677.36	3	229°43.8'
1312	408783.78	1237675.07	3	319°43.8'
3У327				
1313	408799.58	1237688.82	3	49°43.8'
1314	408801.52	1237691.11	3	139°43.8'
1315	408799.23	1237693.05	3	229°43.8'
1316	408797.29	1237690.76	3	319°43.8'
3У328				
1317	408814.99	1237706.6	3	49°43.8'
1318	408816.93	1237708.89	3	139°43.8'
1319	408814.64	1237710.83	3	229°43.8'
1320	408812.7	1237708.54	3	319°43.8'
3У329				
1321	408833.79	1237728.36	3	49°43.8'
1322	408835.73	1237730.65	3	139°43.8'

№ точки	X	Y	Расстояние	Дирек. угол
1323	408833.44	1237732.59	3	229°43.8'
1324	408831.5	1237730.3	3	319°43.8'
ЗУ330				
1325	408856.72	1237755	2.99	49°36.38'
1326	408858.66	1237757.28	3	139°43.8'
1327	408856.37	1237759.22	2.99	229°36.38'
1328	408854.43	1237756.94	3	319°43.8'
ЗУ331				
1329	408915.93	1237699.38	3	138°39.13'
1330	408913.68	1237701.36	3	228°39.13'
1331	408911.7	1237699.11	2.99	318°31.54'
1332	408913.94	1237697.13	3	48°30.54'
ЗУ332				
1333	408899.97	1237681.93	3	138°22.94'
1334	408897.73	1237683.92	3	228°30.54'
1335	408895.74	1237681.67	3	318°39.13'
1336	408897.99	1237679.69	2.99	48°31.54'
ЗУ333				
1337	408878.99	1237658.29	3	138°30.54'
1338	408876.74	1237660.28	3	228°30.54'
1339	408874.75	1237658.03	3	318°30.54'
1340	408877	1237656.04	3	48°30.54'
ЗУ334				
1341	408857.03	1237633.6	3	138°30.54'
1342	408854.78	1237635.59	3	228°39.13'
1343	408852.8	1237633.34	3	318°22.94'
1344	408855.04	1237631.35	3	48°30.54'
ЗУ335				
1345	408833.55	1237607.21	3	138°30.54'
1346	408831.3	1237609.2	3	228°39.13'
1347	408829.32	1237606.95	3	318°22.94'
1348	408831.56	1237604.96	3	48°30.54'
ЗУ336				
1349	408814.6	1237585.86	3	138°39.13'
1350	408812.35	1237587.84	3	228°39.13'
1351	408810.37	1237585.59	2.99	318°31.54'
1352	408812.61	1237583.61	3	48°30.54'
ЗУ337				
1353	408796.92	1237562.84	3	138°22.94'
1354	408794.68	1237564.83	3	228°30.54'
1355	408792.69	1237562.58	3	318°30.54'
1356	408794.94	1237560.59	3	48°39.13'
ЗУ338				
1357	408776.37	1237536.21	3	138°39.13'
1358	408774.12	1237538.19	3	228°30.54'
1359	408772.13	1237535.94	3	318°39.13'
1360	408774.38	1237533.96	3	48°30.54'
ЗУ339				
1361	408753.44	1237509.73	3	138°39.13'
1362	408751.19	1237511.71	2.99	228°31.54'
1363	408749.21	1237509.47	3	318°30.54'
1364	408751.46	1237507.48	3	48°39.13'

№ точки	X	Y	Расстояние	Дирек. угол
ЗУ340				
1365	408731.23	1237484.29	3	138°30.54'
1366	408728.98	1237486.28	3	228°39.13'
1367	408727	1237484.03	3	318°39.13'
1368	408729.25	1237482.05	2.99	48°31.54'
ЗУ341				
1369	408732.79	1237469.66	3	138°39.13'
1370	408730.54	1237471.64	3	228°39.13'
1371	408728.56	1237469.39	2.99	318°31.54'
1372	408730.8	1237467.41	3	48°30.54'
ЗУ342				
1373	408755.89	1237495.86	3	138°30.54'
1374	408753.64	1237497.85	3	228°39.13'
1375	408751.66	1237495.6	3	318°39.13'
1376	408753.91	1237493.62	2.99	48°31.54'
ЗУ343				
1377	408778.28	1237521.03	3	138°30.54'
1378	408776.03	1237523.02	3	228°39.13'
1379	408774.05	1237520.77	3	318°30.54'
1380	408776.3	1237518.78	3	48°39.13'
ЗУ344				
1381	408800.01	1237545.45	3	138°39.13'
1382	408797.76	1237547.43	3	228°39.13'
1383	408795.78	1237545.18	2.99	318°31.54'
1384	408798.02	1237543.2	3	48°30.54'
ЗУ345				
1385	408832.78	1237582.13	3	138°30.54'
1386	408830.53	1237584.12	3	228°30.54'
1387	408828.54	1237581.87	3	318°30.54'
1388	408830.79	1237579.88	3	48°30.54'
ЗУ346				
1389	408850.85	1237602.95	3	138°30.54'
1390	408848.6	1237604.94	3	228°30.54'
1391	408846.61	1237602.69	3	318°39.13'
1392	408848.86	1237600.71	3	48°22.94'
ЗУ347				
1393	408869.31	1237624.21	3	138°39.13'
1394	408867.06	1237626.19	3	228°39.13'
1395	408865.08	1237623.94	2.99	318°31.54'
1396	408867.32	1237621.96	3	48°30.54'
ЗУ348				
1397	408879.37	1237635.8	2.99	138°31.54'
1398	408877.13	1237637.78	3	228°30.54'
1399	408875.14	1237635.53	3	318°39.13'
1400	408877.39	1237633.55	3	48°39.13'
ЗУ349				
1401	408904.62	1237613.6	3	138°30.54'
1402	408902.37	1237615.59	3	228°30.54'
1403	408900.38	1237613.34	3	318°30.54'
1404	408902.63	1237611.35	3	48°30.54'
ЗУ350				

№ точки	X	Y	Расстояние	Дирек. угол
1405	408922.29	1237628.46	3	41°29.46'
1406	408924.54	1237630.45	3	131°29.46'
1407	408922.55	1237632.7	3	221°29.46'
1408	408920.3	1237630.71	3	311°29.46'
ЗУ351				
1409	408939.31	1237643.1	3	41°37.06'
1410	408941.55	1237645.09	3	131°29.46'
1411	408939.56	1237647.34	3	221°37.06'
1412	408937.32	1237645.35	3	311°29.46'
ЗУ352				
1413	409012.78	1237603.84	3	47°25.85'
1414	409014.81	1237606.05	2.99	137°18.09'
1415	409012.61	1237608.08	2.99	227°18.09'
1416	409010.58	1237605.88	3	317°9.66'
ЗУ353				
1417	409003.47	1237593.01	3	47°9.66'
1418	409005.51	1237595.21	3	137°25.85'
1419	409003.3	1237597.24	2.99	227°18.09'
1420	409001.27	1237595.04	2.99	317°18.09'
ЗУ354				
1421	408994.16	1237582.17	3	47°9.66'
1422	408996.2	1237584.37	3	137°9.66'
1423	408994	1237586.41	3.01	227°17.44'
1424	408991.96	1237584.2	2.99	317°18.09'
ЗУ355				
1425	408974.89	1237560.96	3	47°9.66'
1426	408976.93	1237563.16	3	137°9.66'
1427	408974.73	1237565.2	3.01	227°17.44'
1428	408972.69	1237562.99	2.99	317°18.09'
ЗУ356				
1429	408961.1	1237546.92	3	47°9.66'
1430	408963.14	1237549.12	3.01	137°17.44'
1431	408960.93	1237551.16	3	227°25.85'
1432	408958.9	1237548.95	2.99	317°18.09'
ЗУ357				
1433	408944.56	1237529.2	2.99	47°18.09'
1434	408946.59	1237531.4	2.99	137°18.09'
1435	408944.39	1237533.43	2.99	227°18.09'
1436	408942.36	1237531.23	2.99	317°18.09'
ЗУ358				
1437	408931.31	1237515	3.01	47°17.44'
1438	408933.35	1237517.21	3	137°25.85'
1439	408931.14	1237519.24	2.99	227°18.09'
1440	408929.11	1237517.04	3	317°9.66'
ЗУ359				
1441	408918.23	1237500.99	2.99	47°18.09'
1442	408920.26	1237503.19	3	137°9.66'
1443	408918.06	1237505.23	3.01	227°17.44'
1444	408916.02	1237503.02	3	317°25.85'
ЗУ360				
1445	408848.1	1237413.5	2.99	47°18.09'
1446	408850.13	1237415.7	3	137°9.66'

№ точки	X	Y	Расстояние	Дирек. угол
1447	408847.93	1237417.74	3.01	227°17.44'
1448	408845.89	1237415.53	3	317°25.85'
ЗУ361				
1449	408863.02	1237429.68	2.99	47°18.09'
1450	408865.05	1237431.88	3	137°9.66'
1451	408862.85	1237433.92	3	227°9.66'
1452	408860.81	1237431.72	3.01	317°17.44'
ЗУ362				
1453	408879.38	1237447.42	2.99	47°18.09'
1454	408881.41	1237449.62	2.99	137°18.09'
1455	408879.21	1237451.65	3	227°9.66'
1456	408877.17	1237449.45	3	317°25.85'
ЗУ363				
1457	408903.06	1237472.6	3	131°53.26'
1458	408901.06	1237474.83	3	221°53.26'
1459	408898.83	1237472.83	3	311°45.62'
1460	408900.83	1237470.59	3	42°1.79'
ЗУ364				
1461	408926.97	1237495.79	3	47°9.66'
1462	408929.01	1237497.99	3	137°9.66'
1463	408926.81	1237500.03	3.01	227°17.44'
1464	408924.77	1237497.82	2.99	317°18.09'
ЗУ365				
1465	408926.77	1237500.93	2.99	47°18.09'
1466	408928.8	1237503.13	3	137°9.66'
1467	408926.6	1237505.17	3.01	227°17.44'
1468	408924.56	1237502.96	3	317°25.85'
ЗУ366				
1469	408946.44	1237523.32	3.01	47°17.44'
1470	408948.48	1237525.53	3	137°25.85'
1471	408946.27	1237527.56	2.99	227°18.09'
1472	408944.24	1237525.36	3	317°9.66'
ЗУ367				
1473	408965.49	1237543.66	2.99	47°18.09'
1474	408967.52	1237545.86	3	137°9.66'
1475	408965.32	1237547.9	3	227°9.66'
1476	408963.28	1237545.7	3.01	317°17.44'
ЗУ368				
1477	408979.36	1237558.46	3	47°25.85'
1478	408981.39	1237560.67	2.99	137°18.09'
1479	408979.19	1237562.7	3	227°9.66'
1480	408977.15	1237560.5	3.01	317°17.44'
ЗУ369				
1481	408998.18	1237578.81	3	47°9.66'
1482	409000.22	1237581.01	3	137°9.66'
1483	408998.02	1237583.05	3	227°9.66'
1484	408995.98	1237580.85	3	317°9.66'
ЗУ370				
1485	409016.67	1237598.79	3	47°9.66'
1486	409018.71	1237600.99	3.01	137°17.44'
1487	409016.5	1237603.03	2.99	227°18.09'
1488	409014.47	1237600.83	3	317°9.66'

№ точки	X	Y	Расстояние	Дирек. угол
ЗУ371				
1489	409133.84	1237415.79	3.01	47°17.44'
1490	409135.88	1237418	3	137°25.85'
1491	409133.67	1237420.03	2.99	227°18.09'
1492	409131.64	1237417.83	3	317°9.66'
ЗУ372				
1493	409126.13	1237406.34	3	47°9.66'
1494	409128.17	1237408.54	3.01	137°17.44'
1495	409125.96	1237410.58	3	227°25.85'
1496	409123.93	1237408.37	2.99	317°18.09'
ЗУ373				
1497	409110.22	1237388.71	3	47°9.66'
1498	409112.26	1237390.91	3.01	137°17.44'
1499	409110.05	1237392.95	3	227°25.85'
1500	409108.02	1237390.74	2.99	317°18.09'
ЗУ374				
1501	409086.61	1237362.55	3	47°25.85'
1502	409088.64	1237364.76	2.99	137°18.09'
1503	409086.44	1237366.79	3	227°9.66'
1504	409084.4	1237364.59	3.01	317°17.44'
ЗУ375				
1505	409062.98	1237336.4	3	47°9.66'
1506	409065.02	1237338.6	3.01	137°17.44'
1507	409062.81	1237340.64	2.99	227°18.09'
1508	409060.78	1237338.44	3	317°9.66'
ЗУ376				
1509	409065.08	1237325.95	3	47°25.85'
1510	409067.11	1237328.16	2.99	137°18.09'
1511	409064.91	1237330.19	3	227°9.66'
1512	409062.87	1237327.99	3.01	317°17.44'
ЗУ377				
1513	409083.95	1237346	2.99	47°18.09'
1514	409085.98	1237348.2	3	137°9.66'
1515	409083.78	1237350.24	3	227°9.66'
1516	409081.74	1237348.04	3.01	317°17.44'
ЗУ378				
1517	409102.37	1237365.65	3	47°25.85'
1518	409104.4	1237367.86	2.99	137°18.09'
1519	409102.2	1237369.89	3	227°9.66'
1520	409100.16	1237367.69	3.01	317°17.44'
ЗУ379				
1521	409122.3	1237387.65	3	47°25.85'
1522	409124.33	1237389.86	2.99	137°18.09'
1523	409122.13	1237391.89	2.99	227°18.09'
1524	409120.1	1237389.69	3	317°9.66'
ЗУ380				
1525	409141.07	1237408.29	3	47°9.66'
1526	409143.11	1237410.49	3.01	137°17.44'
1527	409140.9	1237412.53	2.99	227°18.09'
1528	409138.87	1237410.33	3	317°9.66'
ЗУ381				

№ точки	X	Y	Расстояние	Дирек. угол
1529	409157.78	1237426.37	3	47°25.85'
1530	409159.81	1237428.58	2.99	137°18.09'
1531	409157.61	1237430.61	3	227°9.66'
1532	409155.57	1237428.41	3.01	317°17.44'
ЗУ382				
1533	409180.66	1237451.14	3.01	47°17.44'
1534	409182.7	1237453.35	3	137°25.85'
1535	409180.49	1237455.38	2.99	227°18.09'
1536	409178.46	1237453.18	3	317°9.66'
ЗУ383				
1537	409257.3	1237362.15	3	47°25.85'
1538	409259.33	1237364.36	2.99	137°18.09'
1539	409257.13	1237366.39	3	227°9.66'
1540	409255.09	1237364.19	3.01	317°17.44'
ЗУ384				
1541	409238.45	1237341.81	3.01	47°17.44'
1542	409240.49	1237344.02	2.99	137°18.09'
1543	409238.29	1237346.05	3	227°9.66'
1544	409236.25	1237343.85	3	317°9.66'
ЗУ385				
1545	409221.4	1237323.4	2.99	47°18.09'
1546	409223.43	1237325.6	3	137°9.66'
1547	409221.23	1237327.64	3.01	227°17.44'
1548	409219.19	1237325.43	3	317°25.85'
ЗУ386				
1549	409204.34	1237304.98	3	47°25.85'
1550	409206.37	1237307.19	2.99	137°18.09'
1551	409204.17	1237309.22	3	227°9.66'
1552	409202.13	1237307.02	3.01	317°17.44'
ЗУ387				
1553	409188.49	1237287.87	2.99	47°18.09'
1554	409190.52	1237290.07	3	137°9.66'
1555	409188.32	1237292.11	3	227°9.66'
1556	409186.28	1237289.91	3.01	317°17.44'
ЗУ388				
1557	409176.57	1237275.01	2.99	47°18.09'
1558	409178.6	1237277.21	3	137°9.66'
1559	409176.4	1237279.25	3	227°25.85'
1560	409174.37	1237277.04	2.99	317°18.09'
ЗУ389				
1561	409163.01	1237260.37	3.01	47°17.44'
1562	409165.05	1237262.58	3	137°25.85'
1563	409162.84	1237264.61	2.99	227°18.09'
1564	409160.81	1237262.41	3	317°9.66'
ЗУ390				
1565	409160.74	1237250.56	3	47°9.66'
1566	409162.78	1237252.76	3.01	137°17.44'
1567	409160.57	1237254.8	2.99	227°18.09'
1568	409158.54	1237252.6	3	317°9.66'
ЗУ391				
1569	409175.24	1237266.2	3.01	47°17.44'
1570	409177.28	1237268.41	2.99	137°18.09'

№ точки	X	Y	Расстояние	Дирек. угол
1571	409175.08	1237270.44	3	227°9.66'
1572	409173.04	1237268.24	3	317°9.66'
ЗУ392				
1573	409189.54	1237281.63	3	47°9.66'
1574	409191.58	1237283.83	3	137°9.66'
1575	409189.38	1237285.87	3.01	227°17.44'
1576	409187.34	1237283.66	2.99	317°18.09'
ЗУ393				
1577	409210.96	1237304.88	3.01	47°17.44'
1578	409213	1237307.09	2.99	137°18.09'
1579	409210.8	1237309.12	3	227°9.66'
1580	409208.76	1237306.92	3	317°9.66'
ЗУ394				
1581	409229.13	1237324.58	3.01	47°17.44'
1582	409231.17	1237326.79	3	137°25.85'
1583	409228.96	1237328.82	2.99	227°18.09'
1584	409226.93	1237326.62	3	317°9.66'
ЗУ395				
1585	409250.96	1237347.48	3	47°9.66'
1586	409253	1237349.68	3.01	137°17.44'
1587	409250.79	1237351.72	3	227°25.85'
1588	409248.76	1237349.51	2.99	317°18.09'
ЗУ396				
1589	409261.52	1237356.77	3	47°9.66'
1590	409263.56	1237358.97	3	137°9.66'
1591	409261.36	1237361.01	3.01	227°17.44'
1592	409259.32	1237358.8	2.99	317°18.09'
ЗУ397				
1593	409339.32	1237291.44	3	47°9.66'
1594	409341.36	1237293.64	3.01	137°17.44'
1595	409339.15	1237295.68	3	227°25.85'
1596	409337.12	1237293.47	2.99	317°18.09'
ЗУ398				
1597	409323.74	1237274.95	3	47°9.66'
1598	409325.78	1237277.15	3	137°9.66'
1599	409323.58	1237279.19	3.01	227°17.44'
1600	409321.54	1237276.98	2.99	317°18.09'
ЗУ399				
1601	409300.31	1237250.12	3.01	47°17.44'
1602	409302.35	1237252.33	3	137°25.85'
1603	409300.14	1237254.36	2.99	227°18.09'
1604	409298.11	1237252.16	3	317°9.66'
ЗУ400				
1605	409276.23	1237224.63	3	47°25.85'
1606	409278.26	1237226.84	2.99	137°18.09'
1607	409276.06	1237228.87	3	227°9.66'
1608	409274.02	1237226.67	3.01	317°17.44'
ЗУ401				
1609	409251.75	1237198.72	3	47°9.66'
1610	409253.79	1237200.92	3	137°9.66'
1611	409251.59	1237202.96	3	227°9.66'
1612	409249.55	1237200.76	3	317°9.66'

№ точки	X	Y	Расстояние	Дирек. угол
ЗУ402				
1613	409237.85	1237183.93	2.99	47°18.09'
1614	409239.88	1237186.13	2.99	137°18.09'
1615	409237.68	1237188.16	3	227°9.66'
1616	409235.64	1237185.96	3	317°25.85'
ЗУ403				
1617	409249.09	1237167.6	3.01	47°17.44'
1618	409251.13	1237169.81	2.99	137°18.09'
1619	409248.93	1237171.84	3	227°9.66'
1620	409246.89	1237169.64	3	317°9.66'
ЗУ404				
1621	409265.76	1237189.98	3	47°25.85'
1622	409267.79	1237192.19	2.99	137°18.09'
1623	409265.59	1237194.22	3	227°9.66'
1624	409263.55	1237192.02	3.01	317°17.44'
ЗУ405				
1625	409287.51	1237213.23	3.01	47°17.44'
1626	409289.55	1237215.44	2.99	137°18.09'
1627	409287.35	1237217.47	3	227°9.66'
1628	409285.31	1237215.27	3	317°9.66'
ЗУ406				
1629	409303.09	1237229.88	2.99	47°18.09'
1630	409305.12	1237232.08	3	137°9.66'
1631	409302.92	1237234.12	3	227°25.85'
1632	409300.89	1237231.91	2.99	317°18.09'
ЗУ407				
1633	409318.66	1237246.52	3	47°9.66'
1634	409320.7	1237248.72	3	137°9.66'
1635	409318.5	1237250.76	3	227°9.66'
1636	409316.46	1237248.56	3	317°9.66'
ЗУ408				
1637	409338.93	1237268.18	3	47°9.66'
1638	409340.97	1237270.38	3.01	137°17.44'
1639	409338.76	1237272.42	2.99	227°18.09'
1640	409336.73	1237270.22	3	317°9.66'
ЗУ409				
1641	409356.53	1237286.99	3	47°9.66'
1642	409358.57	1237289.19	3	137°9.66'
1643	409356.37	1237291.23	3.01	227°17.44'
1644	409354.33	1237289.02	2.99	317°18.09'
ЗУ410				
1645	409432.94	1237222.55	3.01	47°17.44'
1646	409434.98	1237224.76	3	137°25.85'
1647	409432.77	1237226.79	2.99	227°18.09'
1648	409430.74	1237224.59	3	317°9.66'
ЗУ411				
1649	409409.14	1237196.77	2.99	47°18.09'
1650	409411.17	1237198.97	3	137°9.66'
1651	409408.97	1237201.01	3.01	227°17.44'
1652	409406.93	1237198.8	3	317°25.85'
ЗУ412				

№ точки	X	Y	Расстояние	Дирек. угол
1653	409387.24	1237173.05	2.99	47°18.09'
1654	409389.27	1237175.25	3	137°9.66'
1655	409387.07	1237177.29	3.01	227°17.44'
1656	409385.03	1237175.08	3	317°25.85'
3У413				
1657	409377.44	1237162.43	3	47°25.85'
1658	409379.47	1237164.64	2.99	137°18.09'
1659	409377.27	1237166.67	3	227°9.66'
1660	409375.23	1237164.47	3.01	317°17.44'
3У414				
1661	409363.39	1237147.21	3	47°25.85'
1662	409365.42	1237149.42	2.99	137°18.09'
1663	409363.22	1237151.45	3	227°9.66'
1664	409361.18	1237149.25	3.01	317°17.44'
3У415				
1665	409343.53	1237125.71	3	47°9.66'
1666	409345.57	1237127.91	3.01	137°17.44'
1667	409343.36	1237129.95	3	227°25.85'
1668	409341.33	1237127.74	2.99	317°18.09'
3У416				
1669	409327.43	1237108.53	3	47°25.85'
1670	409329.46	1237110.74	2.99	137°18.09'
1671	409327.26	1237112.77	3	227°9.66'
1672	409325.22	1237110.57	3.01	317°17.44'
3У417				
1673	409337.6	1237099	3	47°9.66'
1674	409339.64	1237101.2	3	137°9.66'
1675	409337.44	1237103.24	3	227°9.66'
1676	409335.4	1237101.04	3	317°9.66'
3У418				
1677	409353.58	1237117.24	3.01	47°17.44'
1678	409355.62	1237119.45	3	137°25.85'
1679	409353.41	1237121.48	2.99	227°18.09'
1680	409351.38	1237119.28	3	317°9.66'
3У419				
1681	409363.4	1237134.51	3	47°9.66'
1682	409365.44	1237136.71	3	137°9.66'
1683	409363.24	1237138.75	3	227°9.66'
1684	409361.2	1237136.55	3	317°9.66'
3У420				
1685	409381.53	1237153.47	3	47°9.66'
1686	409383.57	1237155.67	2.99	137°18.09'
1687	409381.37	1237157.7	3	227°9.66'
1688	409379.33	1237155.5	2.99	317°18.09'
3У421				
1689	409400.5	1237173.51	2.99	47°18.09'
1690	409402.53	1237175.71	2.99	137°18.09'
1691	409400.33	1237177.74	3	227°9.66'
1692	409398.29	1237175.54	3	317°25.85'
3У422				
1693	409417.23	1237192.12	3.01	47°17.44'
1694	409419.27	1237194.33	2.99	137°18.09'

№ точки	X	Y	Расстояние	Дирек. угол
1695	409417.07	1237196.36	3	227°9.66'
1696	409415.03	1237194.16	3	317°9.66'
3У423				
1697	409437.94	1237214.03	3	47°9.66'
1698	409439.98	1237216.23	3.01	137°17.44'
1699	409437.77	1237218.27	2.99	227°18.09'
1700	409435.74	1237216.07	3	317°9.66'
3У424				
1701	409236.01	1237008.84	2.99	137°18.09'
1702	409233.81	1237010.87	3	227°9.66'
1703	409231.77	1237008.67	3	317°25.85'
1704	409233.98	1237006.64	2.99	47°18.09'
3У425				
1705	409260.01	1237033.53	2.99	137°18.09'
1706	409257.81	1237035.56	3	227°9.66'
1707	409255.77	1237033.36	3	317°9.66'
1708	409257.97	1237031.32	3.01	47°17.44'
3У426				
1709	409274.21	1237047.91	3	137°9.66'
1710	409272.01	1237049.95	3	227°9.66'
1711	409269.97	1237047.75	3.01	317°17.44'
1712	409272.18	1237045.71	2.99	47°18.09'
3У427				
1713	409297.7	1237071.7	3	137°25.85'
1714	409295.49	1237073.73	2.99	227°18.09'
1715	409293.46	1237071.53	3	317°9.66'
1716	409295.66	1237069.49	3.01	47°17.44'
3У428				
1717	409306.6	1237071.51	3	137°25.85'
1718	409304.39	1237073.54	2.99	227°18.09'
1719	409302.36	1237071.34	2.99	317°18.09'
1720	409304.56	1237069.31	3	47°9.66'
3У429				
1721	409316.1	1237075.65	3	140°8.73'
1722	409313.8	1237077.57	3	230°16.06'
1723	409311.88	1237075.26	3	320°8.73'
1724	409314.18	1237073.34	3	50°16.06'
3У430				
1725	409202.14	1236959.18	3	137°25.85'
1726	409199.93	1236961.21	2.99	227°18.09'
1727	409197.9	1236959.01	3	317°9.66'
1728	409200.1	1236956.97	3.01	47°17.44'
3У431				
1729	409222.41	1236982.08	3.01	137°17.44'
1730	409220.2	1236984.12	3	227°25.85'
1731	409218.17	1236981.91	2.99	317°18.09'
1732	409220.37	1236979.88	3	47°9.66'
3У432				
1733	409242.68	1237004.99	3	137°25.85'
1734	409240.47	1237007.02	2.99	227°18.09'
1735	409238.44	1237004.82	3	317°9.66'
1736	409240.64	1237002.78	3.01	47°17.44'

№ точки	X	Y	Расстояние	Дирек. угол
3У433				
1737	409258.97	1237022.15	2.99	137°18.09'
1738	409256.77	1237024.18	2.99	227°18.09'
1739	409254.74	1237021.98	3	317°9.66'
1740	409256.94	1237019.94	3	47°25.85'
3У434				
1741	409276.36	1237040.38	3	137°9.66'
1742	409274.16	1237042.42	3	227°25.85'
1743	409272.13	1237040.21	2.99	317°18.09'
1744	409274.33	1237038.18	2.99	47°18.09'
3У435				
1745	409291.48	1237055.95	2.99	137°18.09'
1746	409289.28	1237057.98	3	227°9.66'
1747	409287.24	1237055.78	3.01	317°17.44'
1748	409289.45	1237053.74	3	47°25.85'
3У436				
1749	409435.63	1236939.26	3	136°53.47'
1750	409433.44	1236941.31	3	226°53.47'
1751	409431.39	1236939.12	3.01	317°1.28'
1752	409433.59	1236937.07	2.99	47°1.85'
3У437				
1753	409449.88	1236927.07	3	136°53.47'
1754	409447.69	1236929.12	3	226°53.47'
1755	409445.64	1236926.93	3	316°53.47'
1756	409447.83	1236924.88	3	46°53.47'
3У438				
1757	409456.01	1236921.89	3.01	137°1.28'
1758	409453.81	1236923.94	2.99	227°1.85'
1759	409451.77	1236921.75	3	316°53.47'
1760	409453.96	1236919.7	3	46°53.47'
3У439				
1761	409465.82	1236913.59	3	136°53.47'
1762	409463.63	1236915.64	3.01	227°1.28'
1763	409461.58	1236913.44	3	317°9.66'
1764	409463.78	1236911.4	2.99	47°1.85'
3У440				
1765	408348.07	1236993.04	3	55°18.29'
1766	408349.78	1236995.51	3	145°18.29'
1767	408347.31	1236997.22	3	235°18.29'
1768	408345.6	1236994.75	3	325°18.29'
3У441				
1769	408427.36	1237101.41	1.1	55°0.48'
1770	408427.99	1237102.31	3	145°11.76'
1771	408425.53	1237104.02	1.05	235°5.85'
1772	408424.93	1237103.16	2.99	324°14.39'
3У442				
1773	408214.05	1237157.49	3	12°19.3'
1774	408216.98	1237158.13	3	102°19.3'
1775	408216.34	1237161.06	3	192°8.09'
1776	408213.41	1237160.43	3.01	282°16.86'
3У443				

№ точки	X	Y	Расстояние	Дирек. угол
1777	408217.61	1237155.18	3	12°19.3'
1778	408220.54	1237155.82	3	102°19.3'
1779	408219.9	1237158.75	2.99	191°59.25'
1780	408216.98	1237158.13	3.02	282°3.3'
3У444				
1781	408220.55	1237155.82	3	12°19.3'
1782	408223.48	1237156.46	3	102°19.3'
1783	408222.84	1237159.39	3	192°8.09'
1784	408219.91	1237158.76	3.01	282°16.86'
3У445				
1785	409482.51	1237496.22	3.01	40°57.17'
1786	409484.78	1237498.19	3	131°4.68'
1787	409482.81	1237500.45	3.01	220°57.17'
1788	409480.54	1237498.48	3	311°4.68'
3У446				
1789	408255.05	1237829.34	3	43°38.94'
1790	408257.22	1237831.41	3	133°38.94'
1791	408255.15	1237833.58	2.99	223°30.62'
1792	408252.98	1237831.52	3.01	313°31.04'
3У447				
1793	408750.65	1237926.24	3.01	49°51.19'
1794	408752.59	1237928.54	3	139°59.94'
1795	408750.29	1237930.47	2.99	229°52.56'
1796	408748.36	1237928.18	3	319°43.8'
3У448				
1797	408773.65	1237953.47	3	49°27.65'
1798	408775.6	1237955.75	3	139°27.65'
1799	408773.32	1237957.7	3	229°27.65'
1800	408771.37	1237955.42	3	319°27.65'
3У449				
1801	408796.14	1237979.22	3	48°30.54'
1802	408798.13	1237981.47	3	138°22.94'
1803	408795.89	1237983.46	3	228°22.94'
1804	408793.9	1237981.22	3	318°14.38'
3У450				
1805	408806.99	1237991.44	3	48°30.54'
1806	408808.98	1237993.69	3	138°22.94'
1807	408806.74	1237995.68	3	228°22.94'
1808	408804.75	1237993.44	3	318°14.38'
3У451				
1809	408823.63	1238010.18	3	48°22.94'
1810	408825.62	1238012.42	3	138°14.38'
1811	408823.38	1238014.42	3	228°30.54'
1812	408821.39	1238012.17	3	318°22.94'
3У452				
1813	408842.34	1238031.25	3	48°30.54'
1814	408844.33	1238033.5	3	138°22.94'
1815	408842.09	1238035.49	3	228°22.94'
1816	408840.1	1238033.25	3	318°14.38'
3У453				
1817	408859.28	1238050.09	3	47°25.85'
1818	408861.31	1238052.3	3	137°25.85'

№ точки	X	Y	Расстояние	Дирек. угол
1819	408859.1	1238054.33	3	227°25.85'
1820	408857.07	1238052.12	3	317°25.85'
3У454				
1821	408868.71	1238042.92	3	47°25.85'
1822	408870.74	1238045.13	3	137°25.85'
1823	408868.53	1238047.16	3	227°25.85'
1824	408866.5	1238044.95	3	317°25.85'
3У455				
1825	408851.9	1238024.49	3	47°25.85'
1826	408853.93	1238026.7	3	137°25.85'
1827	408851.72	1238028.73	3	227°25.85'
1828	408849.69	1238026.52	3	317°25.85'
3У456				
1829	408832.87	1238003.59	3	47°25.85'
1830	408834.9	1238005.8	3	137°25.85'
1831	408832.69	1238007.83	3	227°25.85'
1832	408830.66	1238005.62	3	317°25.85'
3У457				
1833	408813.73	1237982.65	3	47°25.85'
1834	408815.76	1237984.86	3	137°25.85'
1835	408813.55	1237986.89	3	227°25.85'
1836	408811.52	1237984.68	3	317°25.85'
3У458				
1837	408803.13	1237970.21	3	47°25.85'
1838	408805.16	1237972.42	3	137°25.85'
1839	408802.95	1237974.45	3	227°25.85'
1840	408800.92	1237972.24	3	317°25.85'
3У459				
1841	408784.55	1237948.07	2.99	49°52.56'
1842	408786.48	1237950.36	3	139°43.8'
1843	408784.19	1237952.3	3	229°59.94'
1844	408782.26	1237950	2.99	319°52.56'
3У460				
1845	408765.88	1237925.92	2.99	49°52.56'
1846	408767.81	1237928.21	3	139°43.8'
1847	408765.52	1237930.15	3.01	229°51.19'
1848	408763.58	1237927.85	3	319°59.94'
3У461				
1849	408821.32	1237868.81	3	49°27.65'
1850	408823.27	1237871.09	2.99	139°20.18'
1851	408821	1237873.04	3.01	229°18.96'
1852	408819.04	1237870.76	3	319°27.65'
3У462				
1853	408839.44	1237890.04	3	46°53.47'
1854	408841.49	1237892.23	3.01	137°1.28'
1855	408839.29	1237894.28	3	227°9.66'
1856	408837.25	1237892.08	2.99	317°1.85'
3У463				
1857	408856.67	1237908.82	3	47°9.66'
1858	408858.71	1237911.02	2.99	137°1.85'
1859	408856.52	1237913.06	3	226°53.47'
1860	408854.47	1237910.87	3.01	317°1.28'

№ точки	X	Y	Расстояние	Дирек. угол
3У464				
1861	408875.77	1237929.65	3.01	47°1.28'
1862	408877.82	1237931.85	3	137°9.66'
1863	408875.62	1237933.89	2.99	227°1.85'
1864	408873.58	1237931.7	3	316°53.47'
3У465				
1865	408895	1237950.99	3	47°9.66'
1866	408897.04	1237953.19	3	137°9.66'
1867	408894.84	1237955.23	2.99	227°1.85'
1868	408892.8	1237953.04	3.01	317°1.28'
3У466				
1869	408912.16	1237970.2	3	47°9.66'
1870	408914.2	1237972.4	2.99	137°1.85'
1871	408912.01	1237974.44	3.01	227°1.28'
1872	408909.96	1237972.24	3	317°9.66'
3У467				
1873	408928.09	1237988.03	2.99	47°1.85'
1874	408930.13	1237990.22	3	136°53.47'
1875	408927.94	1237992.27	3.01	227°1.28'
1876	408925.89	1237990.07	3	317°9.66'
3У468				
1877	408937.25	1237979.13	3.01	47°1.28'
1878	408939.3	1237981.33	3	137°9.66'
1879	408937.1	1237983.37	2.99	227°1.85'
1880	408935.06	1237981.18	3	316°53.47'
3У469				
1881	408921.55	1237961.56	2.99	47°1.85'
1882	408923.59	1237963.75	3.01	137°1.28'
1883	408921.39	1237965.8	3	227°9.66'
1884	408919.35	1237963.6	3	317°9.66'
3У470				
1885	408904.38	1237942.35	3	46°53.47'
1886	408906.43	1237944.54	3.01	137°1.28'
1887	408904.23	1237946.59	3	227°9.66'
1888	408902.19	1237944.39	2.99	317°1.85'
3У471				
1889	408885.16	1237921.01	2.99	47°1.85'
1890	408887.2	1237923.2	3	136°53.47'
1891	408885.01	1237925.25	3.01	227°1.28'
1892	408882.96	1237923.05	3	317°9.66'
3У472				
1893	408866.06	1237900.18	2.99	47°1.85'
1894	408868.1	1237902.37	3	136°53.47'
1895	408865.91	1237904.42	3.01	227°1.28'
1896	408863.86	1237902.22	3	317°9.66'
3У473				
1897	408848.83	1237881.39	3	47°9.66'
1898	408850.87	1237883.59	2.99	137°1.85'
1899	408848.68	1237885.63	3	226°53.47'
1900	408846.63	1237883.44	3.01	317°1.28'
3У474				

№ точки	X	Y	Расстояние	Дирек. угол
1901	408836.47	1237866.83	3	49°27.65'
1902	408838.42	1237869.11	3	139°27.65'
1903	408836.14	1237871.06	3	229°27.65'
1904	408834.19	1237868.78	3	319°27.65'
3У475				
1905	408703.87	1238130.21	3	47°25.85'
1906	408705.9	1238132.42	3	137°25.85'
1907	408703.69	1238134.45	3	227°25.85'
1908	408701.66	1238132.24	3	317°25.85'
3У476				
1909	408723.31	1238151.84	3	47°25.85'
1910	408725.34	1238154.05	3	137°25.85'
1911	408723.13	1238156.08	3	227°25.85'
1912	408721.1	1238153.87	3	317°25.85'
3У477				
1913	408737.12	1238167.57	3	47°25.85'
1914	408739.15	1238169.78	3	137°25.85'
1915	408736.94	1238171.81	3	227°25.85'
1916	408734.91	1238169.6	3	317°25.85'
3У478				
1917	408748.87	1238179.66	3	47°25.85'
1918	408750.9	1238181.87	3	137°25.85'
1919	408748.69	1238183.9	3	227°25.85'
1920	408746.66	1238181.69	3	317°25.85'
3У479				
1921	408775.83	1238155.84	3	47°25.85'
1922	408777.86	1238158.05	3	137°25.85'
1923	408775.65	1238160.08	3	227°25.85'
1924	408773.62	1238157.87	3	317°25.85'
3У480				
1925	408801.44	1238134	3	47°25.85'
1926	408803.47	1238136.21	3	137°25.85'
1927	408801.26	1238138.24	3	227°25.85'
1928	408799.23	1238136.03	3	317°25.85'
3У481				
1929	408814.3	1238123.02	3	47°25.85'
1930	408816.33	1238125.23	3	137°25.85'
1931	408814.12	1238127.26	3	227°25.85'
1932	408812.09	1238125.05	3	317°25.85'
3У482				
1933	408825.55	1238113.42	3	47°25.85'
1934	408827.58	1238115.63	3	137°25.85'
1935	408825.37	1238117.66	3	227°25.85'
1936	408823.34	1238115.45	3	317°25.85'
3У483				
1937	408850.45	1238089.32	3	47°25.85'
1938	408852.48	1238091.53	3	137°25.85'
1939	408850.27	1238093.56	3	227°25.85'
1940	408848.24	1238091.35	3	317°25.85'
3У484				
1941	408876.3	1238068.88	3	47°25.85'
1942	408878.33	1238071.09	3	137°25.85'

№ точки	X	Y	Расстояние	Дирек. угол
1943	408876.12	1238073.12	2.99	227°34.31'
1944	408874.1	1238070.91	2.99	317°18.09'
ЗУ485				
1945	408890.46	1238055.96	3	47°25.85'
1946	408892.49	1238058.17	3	137°25.85'
1947	408890.28	1238060.2	3	227°25.85'
1948	408888.25	1238057.99	3	317°25.85'
ЗУ486				
1949	408900.27	1238047.01	3	47°25.85'
1950	408902.3	1238049.22	3	137°25.85'
1951	408900.09	1238051.25	3	227°25.85'
1952	408898.06	1238049.04	3	317°25.85'
ЗУ487				
1953	408925.6	1238023.96	2.99	47°1.85'
1954	408927.64	1238026.15	3	137°9.66'
1955	408925.44	1238028.19	2.99	227°1.85'
1956	408923.4	1238026	3	317°9.66'
ЗУ488				
1957	408937.2	1238012.39	3	47°9.66'
1958	408939.24	1238014.59	2.99	137°1.85'
1959	408937.05	1238016.63	3	226°53.47'
1960	408935	1238014.44	3.01	317°1.28'
ЗУ489				
1961	408944.02	1238005.85	3	47°9.66'
1962	408946.06	1238008.05	3	137°9.66'
1963	408943.86	1238010.09	2.99	227°1.85'
1964	408941.82	1238007.9	3.01	317°1.28'
ЗУ490				
1965	408952.96	1237996.71	2.99	47°1.85'
1966	408955	1237998.9	3	136°53.47'
1967	408952.81	1238000.95	3.01	227°1.28'
1968	408950.76	1237998.75	3	317°9.66'
ЗУ491				
1969	408975.08	1237977.8	3.01	47°1.28'
1970	408977.13	1237980	3	137°9.66'
1971	408974.93	1237982.04	2.99	227°1.85'
1972	408972.89	1237979.85	3	316°53.47'
ЗУ492				
1973	408988.74	1237965.49	3	46°53.47'
1974	408990.79	1237967.68	3.01	137°1.28'
1975	408988.59	1237969.73	3	227°9.66'
1976	408986.55	1237967.53	2.99	317°1.85'
ЗУ493				
1977	409008.8	1237947.45	3	47°9.66'
1978	409010.84	1237949.65	2.99	137°1.85'
1979	409008.65	1237951.69	3	226°53.47'
1980	409006.6	1237949.5	3.01	317°1.28'
ЗУ494				
1981	409024.68	1237933.81	3	46°53.47'
1982	409026.73	1237936	3.01	137°1.28'
1983	409024.53	1237938.05	3	227°9.66'
1984	409022.49	1237935.85	2.99	317°1.85'

№ точки	X	Y	Расстояние	Дирек. угол
3У495				
1985	409039.97	1237922.78	2.99	53°16.99'
1986	409041.76	1237925.18	3	143°23.84'
1987	409039.35	1237926.97	3	233°23.84'
1988	409037.56	1237924.56	3	323°33.05'
3У496				
1989	409058.37	1237909.26	3	53°23.84'
1990	409060.16	1237911.67	3	143°23.84'
1991	409057.75	1237913.46	3	233°23.84'
1992	409055.96	1237911.05	3	323°23.84'
3У497				
1993	409064.18	1237908.84	3	53°23.84'
1994	409065.97	1237911.25	3	143°23.84'
1995	409063.56	1237913.04	3	233°23.84'
1996	409061.77	1237910.63	3	323°23.84'
3У498				
1997	409077.41	1237897.42	3.01	47°1.28'
1998	409079.46	1237899.62	3	137°9.66'
1999	409077.26	1237901.66	3	227°9.66'
2000	409075.22	1237899.46	2.99	317°1.85'
3У499				
2001	409098.85	1237879.27	3	47°9.66'
2002	409100.89	1237881.47	3	137°9.66'
2003	409098.69	1237883.51	3	227°9.66'
2004	409096.65	1237881.31	3	317°9.66'
3У500				
2005	409120.28	1237861.12	3	47°9.66'
2006	409122.32	1237863.32	2.99	137°1.85'
2007	409120.13	1237865.36	3	226°53.47'
2008	409118.08	1237863.17	3.01	317°1.28'
3У501				
2009	409143.54	1237841.43	3	47°9.66'
2010	409145.58	1237843.63	3	137°9.66'
2011	409143.38	1237845.67	3	227°9.66'
2012	409141.34	1237843.47	3	317°9.66'
3У502				
2013	409162.23	1237825.59	3.01	47°1.28'
2014	409164.28	1237827.79	3	137°9.66'
2015	409162.08	1237829.83	3	227°9.66'
2016	409160.04	1237827.63	2.99	317°1.85'
3У503				
2017	409180.93	1237809.75	3	47°9.66'
2018	409182.97	1237811.95	3	137°9.66'
2019	409180.77	1237813.99	2.99	227°1.85'
2020	409178.73	1237811.8	3.01	317°1.28'
3У504				
2021	409206.81	1237787.82	3.01	47°1.28'
2022	409208.86	1237790.02	3	137°9.66'
2023	409206.66	1237792.06	3	227°9.66'
2024	409204.62	1237789.86	2.99	317°1.85'
3У505				

№ точки	X	Y	Расстояние	Дирек. угол
2025	409227.56	1237770.24	3.01	47°1.28'
2026	409229.61	1237772.44	3	137°9.66'
2027	409227.41	1237774.48	3	227°9.66'
2028	409225.37	1237772.28	2.99	317°1.85'
3У506				
2029	409248.72	1237751.44	3	47°9.66'
2030	409250.76	1237753.64	2.99	137°1.85'
2031	409248.57	1237755.68	3.01	227°1.28'
2032	409246.52	1237753.48	3	317°9.66'
3У507				
2033	409260.47	1237745.51	3	47°9.66'
2034	409262.51	1237747.71	2.99	137°1.85'
2035	409260.32	1237749.75	3.01	227°1.28'
2036	409258.27	1237747.55	3	317°9.66'
3У508				
2037	409276.54	1237732.81	3	47°9.66'
2038	409278.58	1237735.01	3	137°9.66'
2039	409276.38	1237737.05	3	227°9.66'
2040	409274.34	1237734.85	3	317°9.66'
3У509				
2041	409292.61	1237720.1	3	47°9.66'
2042	409294.65	1237722.3	3	137°9.66'
2043	409292.45	1237724.34	2.99	227°1.85'
2044	409290.41	1237722.15	3.01	317°1.28'
3У510				
2045	409297.31	1237716.63	3	47°9.66'
2046	409299.35	1237718.83	3	137°9.66'
2047	409297.15	1237720.87	3	227°9.66'
2048	409295.11	1237718.67	3	317°9.66'
3У511				
2049	409260.06	1237850.3	3	50°16.06'
2050	409261.98	1237852.61	3	140°16.06'
2051	409259.67	1237854.53	3	230°16.06'
2052	409257.75	1237852.22	3	320°16.06'
3У512				
2053	409254.74	1237844.17	3	50°24.88'
2054	409256.65	1237846.48	3	140°16.06'
2055	409254.34	1237848.4	3	230°24.88'
2056	409252.43	1237846.09	3	320°16.06'
3У513				
2057	409279.12	1237823.73	3	50°24.88'
2058	409281.03	1237826.04	3	140°24.88'
2059	409278.72	1237827.95	3	230°24.88'
2060	409276.81	1237825.64	3	320°24.88'
3У514				
2061	409303.5	1237803.28	3	50°24.88'
2062	409305.41	1237805.59	3	140°16.06'
2063	409303.1	1237807.51	3	230°24.88'
2064	409301.19	1237805.2	3	320°16.06'
3У515				
2065	409322.18	1237787.61	3	50°16.06'
2066	409324.1	1237789.92	3	140°24.88'

№ точки	X	Y	Расстояние	Дирек. угол
2067	409321.79	1237791.83	3	230°24.88'
2068	409319.88	1237789.52	2.99	320°17.55'
3У516				
2069	409340.87	1237771.93	3	50°16.06'
2070	409342.79	1237774.24	3	140°16.06'
2071	409340.48	1237776.16	3	230°24.88'
2072	409338.57	1237773.85	3	320°8.73'
3У517				
2073	409344.4	1237768.7	3	50°16.06'
2074	409346.32	1237771.01	3	140°24.88'
2075	409344.01	1237772.92	3	230°16.06'
2076	409342.09	1237770.61	3	320°24.88'
3У518				
2077	409347.61	1237779.98	3	50°16.06'
2078	409349.53	1237782.29	3	140°24.88'
2079	409347.22	1237784.2	3	230°16.06'
2080	409345.3	1237781.89	3	320°24.88'
3У519				
2081	409307.96	1237808.4	3	50°24.88'
2082	409309.87	1237810.71	3	140°24.88'
2083	409307.56	1237812.62	2.99	230°17.55'
2084	409305.65	1237810.32	3	320°16.06'
3У520				
2085	408751.86	1238267.53	3	73°8.16'
2086	408752.73	1238270.4	3	163°8.16'
2087	408749.86	1238271.27	3	253°8.16'
2088	408748.99	1238268.4	3	343°8.16'
3У521				
2089	408785.09	1238258.65	3	73°8.16'
2090	408785.96	1238261.52	3	163°8.16'
2091	408783.09	1238262.39	3	253°8.16'
2092	408782.22	1238259.52	3	343°8.16'
3У522				
2093	408818.91	1238249.61	3	73°8.16'
2094	408819.78	1238252.48	3	163°8.16'
2095	408816.91	1238253.35	3	252°57.2'
2096	408816.03	1238250.48	3.01	343°11.48'
3У523				
2097	408852.72	1238240.57	3	73°8.16'
2098	408853.59	1238243.44	3	163°8.16'
2099	408850.72	1238244.31	3	253°8.16'
2100	408849.85	1238241.44	3	343°8.16'
3У524				
2101	408886.53	1238231.53	3	73°8.16'
2102	408887.4	1238234.4	3	163°8.16'
2103	408884.53	1238235.27	3	253°8.16'
2104	408883.66	1238232.4	3	343°8.16'
3У525				
2105	408920.34	1238222.49	3	73°8.16'
2106	408921.21	1238225.36	3	163°8.16'
2107	408918.34	1238226.23	3	253°8.16'
2108	408917.47	1238223.36	3	343°8.16'

№ точки	X	Y	Расстояние	Дирек. угол
3У526				
2109	408954.16	1238213.45	3	73°8.16'
2110	408955.03	1238216.32	3.01	163°11.48'
2111	408952.15	1238217.19	3	253°8.16'
2112	408951.28	1238214.32	3.01	343°11.48'
3У527				
2113	408987.97	1238204.42	3	73°8.16'
2114	408988.84	1238207.29	3	163°8.16'
2115	408985.97	1238208.16	3	253°8.16'
2116	408985.1	1238205.29	3	343°8.16'
3У528				
2117	409021.78	1238195.38	3	73°8.16'
2118	409022.65	1238198.25	3	163°8.16'
2119	409019.78	1238199.12	3	253°8.16'
2120	409018.91	1238196.25	3	343°8.16'
3У529				
2121	409055.6	1238186.34	3	73°8.16'
2122	409056.47	1238189.21	3	163°8.16'
2123	409053.6	1238190.08	3	252°57.2'
2124	409052.72	1238187.21	3.01	343°11.48'
3У530				
2125	409089.41	1238177.3	3	73°8.16'
2126	409090.28	1238180.17	3	163°8.16'
2127	409087.41	1238181.04	3	253°8.16'
2128	409086.54	1238178.17	3	343°8.16'
3У531				
2129	409123.22	1238168.26	3	73°8.16'
2130	409124.09	1238171.13	3	162°57.2'
2131	409121.22	1238172.01	3.01	253°11.48'
2132	409120.35	1238169.13	3	343°8.16'
3У532				
2133	409157.03	1238159.22	3.01	73°11.48'
2134	409157.9	1238162.1	3	163°8.16'
2135	409155.03	1238162.97	3	253°8.16'
2136	409154.16	1238160.1	3	342°57.2'
3У533				
2137	409190.85	1238150.19	3	73°8.16'
2138	409191.72	1238153.06	3	163°8.16'
2139	409188.85	1238153.93	3	253°8.16'
2140	409187.98	1238151.06	3	343°8.16'
3У534				
2141	409224.66	1238141.15	3	73°8.16'
2142	409225.53	1238144.02	3	163°8.16'
2143	409222.66	1238144.89	3	253°8.16'
2144	409221.79	1238142.02	3	343°8.16'
3У535				
2145	409258.47	1238132.11	3	73°8.16'
2146	409259.34	1238134.98	3	163°8.16'
2147	409256.47	1238135.85	3	253°8.16'
2148	409255.6	1238132.98	3	343°8.16'
3У536				

№ точки	X	Y	Расстояние	Дирек. угол
2149	409292.29	1238123.07	3	73°8.16'
2150	409293.16	1238125.94	3.01	163°11.48'
2151	409290.28	1238126.81	3	253°8.16'
2152	409289.41	1238123.94	3.01	343°11.48'
3У537				
2153	409326.1	1238114.03	3	73°8.16'
2154	409326.97	1238116.9	3	163°8.16'
2155	409324.1	1238117.77	3	253°8.16'
2156	409323.23	1238114.9	3	343°8.16'
3У538				
2157	409359.91	1238104.99	3	73°8.16'
2158	409360.78	1238107.86	3	163°8.16'
2159	409357.91	1238108.73	3	253°8.16'
2160	409357.04	1238105.86	3	343°8.16'
3У539				
2161	409393.5	1238096.03	3	73°8.16'
2162	409394.37	1238098.9	3	163°8.16'
2163	409391.5	1238099.77	3	253°8.16'
2164	409390.63	1238096.9	3	343°8.16'
3У540				
2165	409427.53	1238086.9	3	73°8.16'
2166	409428.4	1238089.77	3	163°8.16'
2167	409425.53	1238090.64	3	253°8.16'
2168	409424.66	1238087.77	3	343°8.16'
3У541				
2169	409447.93	1238081.44	3	73°8.16'
2170	409448.8	1238084.31	3	163°8.16'
2171	409445.93	1238085.18	3	253°8.16'
2172	409445.06	1238082.31	3	343°8.16'
3У542				
2173	409468.32	1238075.98	3	73°8.16'
2174	409469.19	1238078.85	3	163°8.16'
2175	409466.32	1238079.72	3	253°8.16'
2176	409465.45	1238076.85	3	343°8.16'
3У543				
2177	409391.12	1237936.36	3	135°16.22'
2178	409388.99	1237938.47	3.01	225°24.27'
2179	409386.88	1237936.33	3.01	315°24.27'
2180	409389.02	1237934.22	3	45°32.43'
3У544				
2181	409391.18	1237943.98	3	150°52.27'
2182	409388.56	1237945.44	3	240°36.66'
2183	409387.09	1237942.83	3	330°42.27'
2184	409389.71	1237941.36	3	60°42.27'
3У545				
2185	409404.43	1237967.27	3	150°11.04'
2186	409401.83	1237968.76	3.01	240°16.73'
2187	409400.34	1237966.15	3	330°26.68'
2188	409402.95	1237964.67	2.99	60°21.01'
3У546				
2189	409418.66	1237991.62	3	150°26.68'
2190	409416.05	1237993.1	3	240°26.68'

№ точки	X	Y	Расстояние	Дирек. угол
2191	409414.57	1237990.49	2.99	330°21.01'
2192	409417.17	1237989.01	3.01	60°16.73'
3У547				
2193	409436.63	1238022.37	3.01	150°16.73'
2194	409434.02	1238023.86	3	240°26.68'
2195	409432.54	1238021.25	3	330°11.04'
2196	409435.14	1238019.76	3.01	60°16.73'
3У548				
2197	409452.72	1238049.92	2.99	150°21.01'
2198	409450.12	1238051.4	3	240°11.04'
2199	409448.63	1238048.8	3.01	330°16.73'
2200	409451.24	1238047.31	3	60°26.68'
3У549				
2201	409499.87	1238105.25	3.01	133°31.04'
2202	409497.8	1238107.43	3	223°22.73'
2203	409495.62	1238105.37	3.01	313°31.04'
2204	409497.69	1238103.19	3	43°22.73'
3У550				
2205	409537.01	1238138.78	3	133°22.73'
2206	409534.95	1238140.96	3	223°22.73'
2207	409532.77	1238138.9	3.01	313°31.04'
2208	409534.84	1238136.72	2.99	43°30.62'
3У551				
2209	409574.16	1238172.31	3	133°22.73'
2210	409572.1	1238174.49	3	223°22.73'
2211	409569.92	1238172.43	3	313°22.73'
2212	409571.98	1238170.25	3	43°22.73'
3У552				
2213	409611.31	1238205.84	3	133°22.73'
2214	409609.25	1238208.02	3	223°22.73'
2215	409607.07	1238205.96	3	313°22.73'
2216	409609.13	1238203.78	3	43°22.73'
3У553				
2217	409648.46	1238239.37	3	133°22.73'
2218	409646.4	1238241.55	3	223°22.73'
2219	409644.22	1238239.49	3	313°22.73'
2220	409646.28	1238237.31	3	43°22.73'
3У554				
2221	409677.06	1238265.21	2.99	133°30.62'
2222	409675	1238267.38	3	223°22.73'
2223	409672.82	1238265.32	3	313°22.73'
2224	409674.88	1238263.14	3.01	43°31.04'
3У555				
2225	408089.54	1237647.62	3	48°30.54'
2226	408091.53	1237649.87	3	138°39.13'
2227	408089.28	1237651.85	3	228°30.54'
2228	408087.29	1237649.6	3	318°39.13'
3У556				
2229	408069.62	1237665.47	3	47°58.21'
2230	408071.63	1237667.7	3	137°58.21'
2231	408069.4	1237669.71	3	227°58.21'
2232	408067.39	1237667.48	3	317°58.21'

№ точки	X	Y	Расстояние	Дирек. угол
3У557				
2233	408051.19	1237681.95	3	48°14.38'
2234	408053.19	1237684.19	3	138°22.94'
2235	408050.95	1237686.18	3	228°14.38'
2236	408048.95	1237683.94	3	318°22.94'
3У558				
2237	408026.55	1237704.15	3	48°6.74'
2238	408028.55	1237706.38	3	138°14.38'
2239	408026.31	1237708.38	3	228°6.74'
2240	408024.31	1237706.15	3	318°14.38'
3У559				
2241	408891.46	1238085.53	3	47°25.85'
2242	408893.49	1238087.74	3	137°25.85'
2243	408891.28	1238089.77	3	227°25.85'
2244	408889.25	1238087.56	3	317°25.85'
3У560				
2245	408906.62	1238102.18	3	47°25.85'
2246	408908.65	1238104.39	3	137°25.85'
2247	408906.44	1238106.42	3	227°25.85'
2248	408904.41	1238104.21	3	317°25.85'
3У561				
2249	408918.95	1238129.99	3	67°16.64'
2250	408920.11	1238132.76	2.99	157°12.21'
2251	408917.35	1238133.92	2.99	247°12.21'
2252	408916.19	1238131.16	3	337°1.64'
3У562				
2253	408930.57	1238157.65	3	67°16.64'
2254	408931.73	1238160.42	2.99	157°12.21'
2255	408928.97	1238161.58	3	247°1.64'
2256	408927.8	1238158.82	3.01	337°6.1'
3У563				
2257	408942.18	1238185.31	3	67°16.64'
2258	408943.34	1238188.08	2.99	157°12.21'
2259	408940.58	1238189.24	2.99	247°12.21'
2260	408939.42	1238186.48	3	337°1.64'

ЗУ564

№ точки	X	Y	Расстояние	Дирек. угол
31	408291.1307	1236922.975	4.55	57°0.47'
32	408293.6137	1236926.797	2.09	142°11.83'
33	408291.9634	1236928.081	0.99	51°58.37'
34	408292.569	1236928.859	9.73	143°16.28'
35	408284.7678	1236934.677	3	143°7.81'
36	408282.3648	1236936.473	11.28	143°17.56'
37	408273.3269	1236943.212	3.89	98°42.76'
38	408272.7395	1236947.06	2.27	98°37.85'
39	408272.3982	1236949.296	24.79	58°43.63'
40	408285.2704	1236970.483	3.99	63°22.25'
41	408287.0567	1236974.057	4	69°47.78'
42	408288.4338	1236977.809	16.37	75°27.78'
43	408292.539	1236993.662	1.99	61°45.47'
44	408293.4828	1236995.408	1.98	36°59.15'
45	408295.0673	1236996.603	1.88	13°13.38'
46	408296.9005	1236997.029	10.77	356°3.51'
47	408307.6374	1236996.286	19.02	86°2.98'
48	408308.9461	1237015.256	14.29	176°1.72'
49	408294.6821	1237016.249	6.7	266°34.7'
50	408294.28	1237009.56	3.48	176°2.61'
51	408290.8134	1237009.8	32.92	253°50.65'
52	408281.6501	1236978.18	4.37	245°57.46'
53	408279.8746	1236974.191	34.49	238°41.83'
54	408261.9502	1236944.726	0.92	238°23.55'
55	408261.4732	1236943.942	31.8	322°53.1'
56	408286.8357	1236924.752	1.98	294°45.3'
57	408287.6692	1236922.949	1.99	271°26.36'
58	408287.7218	1236920.963	1.37	251°41.84'
59	408287.2943	1236919.659	1.42	334°9.34'
60	408288.5785	1236919.039	4.69	57°5.32'
31	408291.1307	1236922.975		
ЗУ565				
74	407870.33	1237330.43	15.89	49°21.81'
75	407880.68	1237342.49	1.72	98°2.14'
76	407880.44	1237344.19	4.19	120°14.21'
77	407878.33	1237347.81	4.34	227°42.51'
78	407875.41	1237344.6	8.96	137°42.8'
79	407868.78	1237350.63	1.86	227°49.79'
80	407867.53	1237349.25	12.04	227°43.58'
81	407859.43	1237340.34	14.73	317°43.42'
74	407870.33	1237330.43		
ЗУ566				
61	407870.33	1237330.43	2.27	317°40.53'
62	407872.01	1237328.9	5.31	47°35.74'
63	407875.59	1237332.82	1.98	31°21.66'
64	407877.28	1237333.85	1.98	8°42.13'
65	407879.24	1237334.15	1.93	346°10.81'
66	407881.11	1237333.69	17.56	332°20.42'
67	407896.66	1237325.54	5.46	62°24.16'
68	407899.19	1237330.38	4.8	152°18.82'
69	407894.94	1237332.61	12.07	152°21.12'
70	407884.25	1237338.21	2.95	152°18.29'
71	407881.64	1237339.58	0.87	136°23.83'
72	407881.01	1237340.18	2.33	98°7.81'
73	407880.68	1237342.49	15.89	229°21.81'
61	407870.33	1237330.43		

№ точки	X	Y	Расстояние	Дирек. угол
ЗУ567				
78	408477.2002	1237891.729	5.52	51°36.93'
79	408480.6331	1237896.062	2.65	51°34.57'
80	408482.2818	1237898.143	4.27	138°36.71'
81	408479.0805	1237900.966	1.01	223°47.89'
82	408478.3482	1237900.268	1.02	204°18.27'
83	408477.4217	1237899.853	1.01	184°31.73'
84	408476.4109	1237899.775	1.01	165°8.48'
85	408475.4314	1237900.039	1.01	145°3.26'
86	408474.5992	1237900.618	25.16	142°56.88'
87	408454.5216	1237915.779	3.15	230°32.64'
88	408452.52	1237913.35	6.73	140°29.33'
89	408447.3254	1237917.63	14.99	231°42.97'
90	408438.0379	1237905.861	11.04	320°59.5'
91	408446.6129	1237898.911	6.97	320°59.63'
92	408452.0319	1237894.519	7.28	51°1.24'
93	408456.6139	1237900.183	1.61	38°26.24'
94	408457.878	1237901.187	1.62	16°31.77'
95	408459.4247	1237901.65	1.62	354°40.63'
96	408461.0325	1237901.504	1.61	333°7.05'
97	408462.4709	1237900.771	10.97	315°6.65'
98	408470.2437	1237893.03	1.08	305°35.95'
99	408470.8735	1237892.154	1.08	280°9.72'
100	408471.0602	1237891.092	1.08	254°25.14'
101	408470.7667	1237890.054	4.12	307°53.96'
102	408473.2937	1237886.807	6.28	51°31.52'
78	408477.2002	1237891.729		
ЗУ568				
1	409545.5685	1236886.997	10.38	184°58.47'
2	409535.2328	1236886.094	9.07	274°10.27'
3	409535.8895	1236877.048	1.2	254°34.67'
4	409535.5691	1236875.892	1.2	232°27.63'
5	409534.8382	1236874.942	1.2	210°38.13'
6	409533.804	1236874.335	13.16	183°50.06'
7	409520.6748	1236873.457	11.27	190°0.83'
8	409509.5768	1236871.495	0.89	168°18.64'
9	409508.7038	1236871.677	18.5	168°14.43'
10	409490.5949	1236875.451	4.17	216°7.7'
11	409487.2248	1236872.988	3.06	167°44.11'
12	409484.2334	1236873.633	2.12	143°36.94'
13	409482.5243	1236874.892	2.12	122°29.51'
14	409481.3858	1236876.684	2.12	101°9.06'
15	409480.9719	1236878.767	1.45	158°56.04'
16	409479.6269	1236879.283	15.95	255°3.98'
17	409475.514	1236863.871	1.86	345°57.83'
18	409477.3178	1236863.422	2.52	55°59.69'
19	409478.7311	1236865.51	2.52	32°22'
20	409480.8623	1236866.857	2.52	8°40.62'
21	409483.3546	1236867.238	4.5	345°4.11'
22	409487.7096	1236866.075	7.11	319°2.94'
23	409493.0796	1236861.416	10.93	346°23.77'
24	409503.7015	1236858.843	5.16	353°46.21'
25	409508.8292	1236858.286	5.16	5°47.28'
26	409513.9603	1236858.811	26.05	14°50.19'
27	409539.1354	1236865.478	18.53	4°57.22'
28	409557.5912	1236867.076	15.58	95°51.42'
29	409556	1236882.58	10	185°2.95'
30	409546.04	1236881.7	5.32	95°4.06'

5. Сведения о границах территории, применительно к которой осуществляется подготовка проекта межевания

№ точек	X	Y
1	409556.87	1236897.79
2	409557.2	1236932.6
3	409543.15	1236942.55
4	409515.33	1237035.81
5	409560.52	1237098.9
6	409563.11	1237120.01
7	409559.22	1237122.29
8	409561.13	1237126.26
9	409554.72	1237147.11
10	409542.67	1237157.11
11	409512.3	1237184.82
12	409496.67	1237198.44
13	409469.73	1237219.94
14	409458.82	1237229.64
15	409507.51	1237281.53
16	409515.43	1237289.65
17	409518.38	1237293.32
18	409556.17	1237334.69
19	409556.54	1237334.36
20	409597.57	1237379.6
21	409572.43	1237404.04
22	409521.59	1237445.05
23	409497.76	1237467.25
24	409503.54	1237484.86
25	409410.76	1237589.77
26	409405.97	1237601.54
27	409404.06	1237603.29
28	409420.81	1237622.02
29	409486.18	1237697.58
30	409551.92	1237774.46
31	409394.81	1237941.79
32	409472.04	1238074.02
33	409504.52	1238103.34
34	409529.19	1238125.61
35	409678.98	1238260.8
36	409670.92	1238269.72
37	409516.51	1238130.33
38	409505.47	1238120.37
39	409465.48	1238084.26
40	408754.69	1238274.59
41	408751.69	1238279.37
42	408721.19	1238265.66
43	408622.91	1238159.59

44	408579.03	1238118.16
45	408513.32	1238074.95
46	408504.51	1238026.12
47	408493.72	1237952.82
48	408486.7	1237928.33
49	408478.58	1237918.38
50	408464.58	1237929.7
51	408462.5	1237927.16
52	408453.69	1237916.41
53	408454.52	1237915.78
54	408480.63	1237896.06
55	408477.2	1237891.73
56	408481.83	1237888.4
57	408483.1	1237850.27
58	408528.5	1237811.41
59	408519.72	1237799.5
60	408447.52	1237709.96
61	408440.36	1237700.77
62	408436.47	1237695.77
63	408436	1237695.22
64	408444.74	1237687.56
65	408457.29	1237701.88
66	408488.5	1237741.43
67	408488.67	1237741.14
68	408463.21	1237708.48
69	408420.53	1237652.67
70	408428.15	1237646.79
71	408466.33	1237696.48
72	408486.62	1237721.59
73	408485.11	1237722.78
74	408497.6	1237738.15
75	408497.39	1237738.28
76	408500.49	1237744.79
77	408543.04	1237798.77
78	408575.66	1237769.54
79	408577.16	1237761.14
80	408595.79	1237744.71
81	408602.64	1237742.89
82	408605.46	1237740.32
83	408561.7	1237683.96
84	408552.33	1237684.55
85	408532.78	1237658.7
86	408511.07	1237631.23
87	408488.5	1237605.22
88	408473.03	1237586.31
89	408482.44	1237578.86
90	408497.68	1237597.48
91	408520.32	1237623.57
92	408542.27	1237651.36

93	408558.01	1237672.17
94	408567.29	1237671.58
95	408569.22	1237674.02
96	408566.77	1237675.99
97	408581.07	1237694.13
98	408606.12	1237725.59
99	408607.9	1237724.05
100	408618.2	1237737.16
101	408622.42	1237742.25
102	408621.1	1237743.37
103	408632.73	1237757.08
104	408635.34	1237765.94
105	408679.32	1237819.42
106	408689.77	1237832.39
107	408690.35	1237831.91
108	408708.19	1237853.62
109	408700.88	1237859.63
110	408689.91	1237846.27
111	408688.44	1237847.08
112	408698.22	1237858.46
113	408701.15	1237862
114	408727.32	1237893.37
115	408721.2	1237898.5
116	408678.26	1237848.56
117	408666.61	1237835.23
118	408668.3	1237824.91
119	408624.57	1237771.75
120	408620.51	1237758.66
121	408612.99	1237749.64
122	408608.64	1237753.72
123	408599.84	1237754.02
124	408590.9	1237762.01
125	408592.29	1237763.67
126	408588.24	1237767.37
127	408585.31	1237774.11
128	408551.35	1237803.25
129	408553.06	1237805.26
130	408550.43	1237807.87
131	408583.66	1237848.86
132	408587.34	1237848.59
133	408588.19	1237860.56
134	408578.28	1237861.27
135	408575.61	1237857.98
136	408572.21	1237861.23
137	408557.81	1237843.89
138	408537.16	1237819.68
139	408534.64	1237817.5
140	408525.69	1237825.38
141	408514.39	1237834.78

142	408504.81	1237845.68
143	408494.92	1237855.95
144	408493.79	1237889.66
145	408511.84	1237917.98
146	408536.98	1238026.6
147	408564.63	1238056.95
148	408608.97	1238022.97
149	408670.59	1237970.33
150	408654.52	1237950.91
151	408638.48	1237931.58
152	408634.85	1237934.59
153	408627.18	1237925.36
154	408630.82	1237922.33
155	408612.7	1237900.47
156	408604.75	1237901.03
157	408604.33	1237900.56
158	408603.52	1237889.09
159	408618.01	1237888.07
160	408643.89	1237919.31
161	408663.76	1237943.25
162	408679.71	1237962.54
163	408682.98	1237959.74
164	408691.36	1237969.01
165	408689.19	1237970.96
166	408707.4	1237992.86
167	408751.34	1238042.14
168	408791.07	1238088.96
169	408781.92	1238096.73
170	408774.57	1238088.06
171	408768.22	1238093.53
172	408747.92	1238069.28
173	408689.51	1238007.46
174	408691.01	1238006.23
175	408679.99	1237992.96
176	408678.55	1237993.86
177	408670.95	1237984.98
178	408666.32	1237988.86
179	408665.88	1237988.44
180	408644.17	1238006.09
181	408643.55	1238007.66
182	408617.22	1238029.1
183	408654.43	1238074.53
184	408678.48	1238101.36
185	408672.78	1238106.58
186	408650.5	1238080.7
187	408610.93	1238034.73
188	408599.56	1238044.97
189	408598.57	1238044.48
190	408570.3	1238067.23

191	408570.61	1238067.64
192	408563.18	1238073.18
193	408526	1238032.36
194	408508.34	1237956.07
195	408524.46	1238065.52
196	408587.75	1238107.14
197	408632.7	1238149.58
198	408730.01	1238254.67
199	408751.84	1238262.93
200	408945.05	1238211.22
201	408901.42	1238107.6
202	408874.68	1238077.22
203	408836.21	1238110.31
204	408838.34	1238112.81
205	408830.3	1238120.19
206	408821.56	1238131.09
207	408817.55	1238126.44
208	408745.59	1238188.45
209	408699.6	1238135.91
210	408705.19	1238131.17
211	408730.28	1238159.15
212	408732.48	1238157.19
213	408748.23	1238174.25
214	408809.23	1238121.24
215	408813.16	1238118.15
216	408821.57	1238110.98
217	408846.65	1238086.73
218	408867.48	1238070.29
219	408850.82	1238052.15
220	408854.21	1238049.14
221	408835.62	1238028.2
222	408780.61	1237966.25
223	408768.9	1237953.08
224	408748.85	1237929.77
225	408755.06	1237924.48
226	408760.03	1237930.31
227	408761.32	1237931.83
228	408769.45	1237924.79
229	408791.26	1237950.85
230	408792.09	1237950.13
231	408795.07	1237953.58
232	408812.51	1237975.4
233	408813.3	1237974.74
234	408818.13	1237980.78
235	408867.82	1238038.05
236	408869.25	1238036.82
237	408872.47	1238040.36
238	408889.6	1238050.63
239	408896.19	1238044.7

240	408903.2	1238052.39
241	408889.43	1238063.95
242	408890.79	1238065.57
243	408884.53	1238071.21
244	408911.68	1238101.05
245	408956.53	1238208.15
246	409458.08	1238073.91
247	409382.97	1237945.38
248	409387.21	1237947.51
249	409386.56	1237930.14
250	409533.78	1237774.02
251	409389.75	1237605.58
252	409395.39	1237591.8
253	409401.06	1237586.68
254	409400.64	1237586.21
255	409401.57	1237585.5
256	409398.87	1237582.82
257	409488.59	1237481.39
258	409487.66	1237476.5
259	409491.37	1237473.04
260	409482.44	1237463.07
261	409512.09	1237435.43
262	409540.27	1237412.34
263	409551.05	1237403.78
264	409552.6	1237405.76
265	409568.6	1237390.21
266	409568.36	1237389.98
267	409573.62	1237385.47
268	409572.96	1237384.69
269	409578.25	1237379.13
270	409442.5	1237229.25
271	409541.72	1237137.4
272	409546.65	1237129.15
273	409550.38	1237126.9
274	409557.24	1237109.43
275	409556.4	1237109.09
276	409557.36	1237106.05
277	409551.52	1237105.26
278	409550.02	1237105.14
279	409533.37	1237080.12
280	409531.2	1237081.58
281	409520.66	1237066.53
282	409517.71	1237062.92
283	409503.93	1237043.86
284	409504.33	1237043.71
285	409501.51	1237030.18
286	409509.48	1237026.01
287	409507.28	1237015.4
288	409529.22	1236940.13

289	409547.65	1236927.27
290	409542.99	1236920.26
291	409542.59	1236896.4
292	409544.71	1236896.64
293	409554.67	1236897.52
1	409556.87	1236897.79
294	409352	1237778.23
295	409342.81	1237785.94
296	409339.92	1237782.5
297	409311.82	1237806.06
298	409312.27	1237806.57
299	409303.22	1237814.45
300	409302.63	1237813.77
301	409263.06	1237846.96
302	409264.38	1237848.48
303	409255.32	1237856.35
304	409247.52	1237847.37
305	409256.36	1237839.98
306	409255	1237838.05
307	409299.43	1237800.8
308	409340.19	1237766.21
309	409344.41	1237770.94
310	409345.26	1237770.19
294	409352	1237778.23
311	409300.8	1237723.56
312	409296.16	1237726.99
313	409285.01	1237736.03
314	409282.83	1237733.15
315	409279.07	1237736.55
316	409264.54	1237748.74
317	409261.78	1237750.63
318	409255.2	1237756.16
319	409248.8	1237760.79
320	409241.78	1237766.63
321	409221.24	1237785.1
322	409219.79	1237786.27
323	409217.23	1237783.5
324	409203.25	1237795.76
325	409202.51	1237798.94
326	409203.64	1237800.3
327	409191.16	1237810.93
328	409189.8	1237809.42
329	409164.66	1237830.83
330	409141.2	1237851.46
331	409129.41	1237861.92
332	409120.21	1237870.69
333	409090.54	1237896.01

334	409088.02	1237893.03
335	409073.19	1237905.39
336	409069.49	1237908.68
337	409052.04	1237923.31
338	409028.33	1237940.63
339	409012.67	1237954.08
340	408992.67	1237972.06
341	408978.95	1237984.43
342	408956.97	1238003.21
343	408948.17	1238012.21
344	408929.3	1238029.88
345	408921.3	1238021.79
346	408935.64	1238007.7
347	408921.46	1237991.86
348	408923.1	1237990.41
349	408868.07	1237927.84
350	408819.95	1237872.67
351	408825.97	1237867.27
352	408830.06	1237871.84
353	408831.4	1237873.33
354	408840.12	1237865.48
355	408937.1	1237976.26
356	408953.43	1237990.45
357	408971.03	1237975.41
358	408984.64	1237963.15
359	409004.75	1237945.07
360	409020.86	1237931.23
361	409055.89	1237905.5
362	409061.47	1237905.09
363	409116.31	1237858.67
364	409176.95	1237807.3
365	409223.54	1237767.83
366	409245.14	1237748.6
367	409257.13	1237742.55
368	409288.87	1237717.46
369	409293.66	1237713.91
311	409300.8	1237723.56
370	409535.89	1236877.05
371	409535.23	1236886.09
372	409535	1236889.25
373	409519.67	1236885.19
374	409515.58	1236879.03
375	409507.37	1236883.99
376	409501.15	1236889.28
377	409500.24	1236888.27
378	409498.59	1236889.62
379	409499.52	1236890.75
380	409494.68	1236894.92

381	409491.08	1236896.61
382	409482.8	1236903.82
383	409483.49	1236904.27
384	409480.41	1236907.09
385	409474.34	1236911.57
386	409469.42	1236915.54
387	409467.3	1236917.92
388	409456.91	1236927.4
389	409448.7	1236934.14
390	409436.77	1236944.82
391	409428.57	1236951.49
392	409416.17	1236964.25
393	409408.91	1236972.49
394	409408.85	1236974.56
395	409404.28	1236977.96
396	409405.33	1236979
397	409421.91	1237004.21
398	409409.6	1237014.62
399	409407.25	1237011.6
400	409383.2	1237032.32
401	409384.78	1237034.13
402	409361.91	1237053.59
403	409363.44	1237055.17
404	409355.39	1237061.13
405	409352.28	1237057.39
406	409332.09	1237074.27
407	409334.8	1237077.9
408	409331.65	1237080.66
409	409325.89	1237085.98
410	409340.59	1237102.14
411	409358.06	1237121.38
412	409358.61	1237121.11
413	409373.98	1237139.55
414	409388.86	1237154.68
415	409395.09	1237161.39
416	409411.08	1237179.14
417	409417.96	1237185.87
418	409428.77	1237198.21
419	409442.37	1237211.92
420	409435.32	1237218.5
421	409437.27	1237220.6
422	409429.28	1237228.02
423	409425.8	1237224.03
424	409409.19	1237206.5
425	409403.44	1237200.27
426	409397.14	1237192.56
427	409387.8	1237183.75
428	409383.36	1237178.9
429	409379.34	1237174.7

430	409364.52	1237157.76
431	409346.91	1237138.5
432	409334.4	1237125.12
433	409310.9	1237099.45
434	409304.94	1237104.7
435	409280.95	1237125.2
436	409280.86	1237125.73
437	409277.57	1237128.85
438	409266.88	1237137.71
439	409245.53	1237157.89
440	409253.09	1237165.87
441	409270.28	1237188.25
442	409360.83	1237285.01
443	409352.07	1237293.21
444	409261.06	1237195.96
445	409244.4	1237173.58
446	409238.56	1237167.35
447	409232.62	1237172.01
448	409343.6	1237289.44
449	409334.87	1237297.68
450	409307.72	1237269.29
451	409278.58	1237238.57
452	409262.71	1237219.98
453	409250.36	1237206.63
454	409230.3	1237185.05
455	409223.75	1237177.89
456	409168.23	1237228.85
457	409159.07	1237237.76
458	409159.01	1237239.24
459	409159.02	1237240.98
460	409166.73	1237250
461	409233.39	1237322.63
462	409255	1237345.3
463	409265.05	1237354.71
464	409260.9	1237359.49
465	409261.58	1237360.23
466	409252.78	1237368.38
467	409239.88	1237354.39
468	409240.74	1237353.57
469	409235.69	1237348.31
470	409234.81	1237349.33
471	409158.53	1237266.64
472	409143.26	1237250.7
473	409140.6	1237251.9
474	409132.3	1237257.44
475	409129.88	1237259.37
476	409113.35	1237271.75
477	409099.91	1237283.33
478	409083.69	1237296.56

479	409068.52	1237310.43
480	409062.32	1237316.53
481	409064.6	1237318.57
482	409062.27	1237320.53
483	409067.21	1237326.75
484	409072.72	1237332.89
485	409083.19	1237343.89
486	409088.21	1237348.96
487	409104.75	1237365.5
488	409115.8	1237378.16
489	409126.02	1237389.43
490	409151.64	1237416.83
491	409151.11	1237417.39
492	409164.89	1237431.75
493	409163.4	1237433.18
494	409165.73	1237435.59
495	409166.76	1237434.59
496	409167.5	1237435.39
497	409182.45	1237451.57
498	409176.13	1237457.35
499	409137.15	1237414.95
500	409129.21	1237421.89
501	409121.46	1237412.4
502	409058.45	1237342.61
503	409047.93	1237331.38
504	409045.34	1237333.31
505	409042.22	1237330.26
506	409031.08	1237341.55
507	409030.39	1237340.73
508	409021.57	1237349.68
509	409011.42	1237362.13
510	409009.46	1237370.44
511	409009.6	1237371.79
512	409010.95	1237384.43
513	408922.34	1237476.67
514	408924.21	1237478.84
515	408918.83	1237484.98
516	408919.39	1237487.29
517	408929.61	1237498.53
518	408946.23	1237519.31
519	408947.66	1237517.9
520	408983.63	1237556.53
521	409012.17	1237588.07
522	409020.96	1237596.87
523	409016.37	1237601.11
524	409017.21	1237602.08
525	409008.11	1237609.9
526	408989.55	1237588.29
527	408970.41	1237567.23

528	408956.65	1237553.22
529	408948.15	1237545.14
530	408928.69	1237524.93
531	408924.8	1237520.69
532	408918.73	1237513.39
533	408913.4	1237507.56
534	408908.1	1237501.76
535	408904.88	1237498.18
536	408897.16	1237503.04
537	408884.7	1237507.95
538	408872.37	1237515.78
539	408869.06	1237518.42
540	408858.39	1237526.61
541	408849.13	1237535.14
542	408831.33	1237551.22
543	408820.6	1237560.99
544	408880.08	1237629.41
545	408882.98	1237627.1
546	408883.64	1237626.5
547	408904.64	1237607.4
548	408943.34	1237640.67
549	408935.52	1237649.77
550	408902.54	1237621.42
551	408876.68	1237644.16
552	408811.75	1237569.4
553	408809.21	1237571.75
554	408810.1	1237574.01
555	408859.39	1237629.47
556	408918.28	1237695.24
557	408912.19	1237700.8
558	408911.15	1237699.72
559	408908.45	1237702.32
560	408877.65	1237668.05
561	408880.15	1237665.53
562	408861.05	1237644.58
563	408840.75	1237622.72
564	408835.92	1237617.18
565	408823.52	1237603.6
566	408807.05	1237585.92
567	408805.74	1237587.32
568	408804.38	1237585.65
569	408792.88	1237595.61
570	408790.38	1237592.59
571	408785.25	1237596.87
572	408768.47	1237613.01
573	408765.83	1237613.64
574	408752.83	1237624.46
575	408754.05	1237625.8
576	408752.56	1237626.98

577	408771.96	1237649.62
578	408790.47	1237671.36
579	408810.94	1237695.03
580	408810.46	1237695.5
581	408829.1	1237717.38
582	408829.48	1237717.02
583	408848.68	1237739.49
584	408860.75	1237753.49
585	408855.2	1237758.27
586	408857.33	1237760.78
587	408848.21	1237768.57
588	408826.36	1237742.99
589	408804.16	1237717.72
590	408772.35	1237680.16
591	408738.5	1237640.18
592	408737.33	1237640.94
593	408720.88	1237655.02
594	408700.88	1237672.26
595	408653.24	1237714.34
596	408633.13	1237714.93
597	408632.78	1237702.94
598	408648.59	1237702.47
599	408684.85	1237670.79
600	408731.3	1237631.68
601	408704.19	1237599.7
602	408710.05	1237594.74
603	408708.34	1237593.3
604	408685.3	1237566.15
605	408661.13	1237540.31
606	408632.38	1237506.6
607	408641.5	1237498.81
608	408670.08	1237532.31
609	408694.26	1237558.17
610	408716.83	1237584.76
611	408724.52	1237591.22
612	408727.92	1237595.41
613	408728.65	1237594.75
614	408745.62	1237617.31
615	408780.22	1237590.5
616	408797.77	1237575.45
617	408796.99	1237573.49
618	408788.24	1237564.54
619	408789.63	1237563.2
620	408748.6	1237515.5
621	408749.06	1237515.08
622	408740.22	1237504.39
623	408739.26	1237504.87
624	408724.59	1237488.11
625	408732.64	1237480.83

626	408726.17	1237473.5
627	408735.1	1237465.63
628	408741.58	1237473.28
629	408758.27	1237491.76
630	408777.98	1237512.94
631	408776.18	1237514.55
632	408794.22	1237533.66
633	408811.84	1237552.71
634	408823.76	1237541.87
635	408844.51	1237527.29
636	408900.39	1237492.66
637	408904.31	1237488.99
638	408906.21	1237485.48
639	408896.73	1237477
640	408843.58	1237419.73
641	408852.15	1237411.77
642	408869.11	1237430.17
643	408899.7	1237462.96
644	408905.15	1237468.43
645	408915.97	1237478.34
646	408919.1	1237476.01
647	408961.4	1237430.69
648	408998.5	1237386.79
649	409005.15	1237368.14
650	409007.48	1237361.5
651	409004.73	1237359.83
652	409024.03	1237335.89
653	409044.83	1237318.74
654	409051.47	1237313.26
655	409131.51	1237244.92
656	409153.75	1237228.8
657	409161.89	1237223.98
658	409204.37	1237185.72
659	409204.88	1237180.18
660	409219.93	1237166.71
661	409235.3	1237154.65
662	409307.07	1237089.16
663	409313.08	1237082.97
664	409310.58	1237080.52
665	409303.35	1237077.46
666	409293.23	1237077.79
667	409253.6	1237037.64
668	409229.7	1237012.99
669	409235.09	1237007.77
670	409215.79	1236985.98
671	409195.52	1236963.07
672	409203.57	1236955.95
673	409207.63	1236960.54
674	409225.71	1236979.74

675	409228.87	1236983.23
676	409244.97	1237000.83
677	409256.8	1237013.34
678	409258.24	1237014.91
679	409276.07	1237033.64
680	409289.23	1237047.21
681	409307.95	1237066.38
682	409313.24	1237072.38
683	409316.68	1237069.7
684	409321.44	1237074.37
685	409324.51	1237071.21
686	409333.27	1237063.38
687	409406.94	1237001.12
688	409393.61	1236978.21
689	409398.39	1236969.89
690	409399.72	1236971.24
691	409403.79	1236967.76
692	409407.53	1236964.8
693	409424.3	1236946.63
694	409425.65	1236944.28
695	409432.42	1236940.02
696	409433.47	1236939.13
697	409430.98	1236936.19
698	409435.9	1236932.91
699	409441.78	1236926.38
700	409452.52	1236918.59
701	409465.88	1236906.85
702	409469.17	1236906.17
703	409488.22	1236889.69
704	409489.91	1236891.65
705	409495.38	1236887.14
706	409493.4	1236885.15
707	409508.7	1236871.68
708	409510.27	1236870.3
709	409524.26	1236873.99
370	409535.89	1236877.05
710	408446.61	1237898.91
711	408438.04	1237905.86
712	408437.14	1237906.44
713	408432.39	1237901.46
714	408383.24	1237945.93
715	408245.42	1237952.66
716	408176.95	1237892.75
717	408144.36	1237862.84
718	408132.18	1237875.15
719	408116.39	1237858.38
720	408095.72	1237837.49
721	408044.25	1237782.03

722	408016.86	1237753.07
723	407999.67	1237734.59
724	407965.43	1237698.11
725	407961.11	1237693.58
726	407960.8	1237693.87
727	407946.44	1237675.66
728	407928.67	1237612.59
729	407926.76	1237607
730	407862.09	1237505.19
731	407818.4	1237395.7
732	407867.53	1237349.25
733	407868.78	1237350.63
734	407869.49	1237352.9
735	407876.21	1237360.31
736	407874.78	1237361.75
737	407836.11	1237400.95
738	407873.87	1237496.94
739	407943.11	1237606.67
740	407939.92	1237608.36
741	407957.34	1237670.1
742	407976.29	1237694.11
743	408000.74	1237721.33
744	408085.41	1237645.27
745	408093.43	1237654.2
746	408008.92	1237730.13
747	408104.43	1237829.62
748	408118.57	1237846.22
749	408131.81	1237858.46
750	408135.67	1237854.55
751	408091.24	1237809.55
752	408071.58	1237789.68
753	408037.33	1237753.75
754	408046.02	1237745.47
755	408080.19	1237781.32
756	408099.77	1237801.11
757	408144.11	1237846.03
758	408204.84	1237784.67
759	408110.66	1237683.47
760	408119.44	1237675.29
761	408213.31	1237776.11
762	408216.2	1237773.19
763	408105.47	1237651.81
764	408113.64	1237644.54
765	408223.79	1237765.62
766	408276.57	1237713.86
767	408267.49	1237704.16
768	408221.93	1237655.51
769	408230.69	1237647.3
770	408276.36	1237696.08

771	408285.09	1237705.41
772	408301.02	1237689.45
773	408212.55	1237588.37
774	408229.05	1237573.92
775	408231.18	1237571.86
776	408211.12	1237546.72
777	408208.01	1237548.68
778	408196.73	1237543.15
779	408192.6	1237537.88
780	408193.74	1237536.99
781	408183.49	1237523.9
782	408184.43	1237523.16
783	408180.53	1237518.19
784	408179.59	1237518.93
785	408177.11	1237515.76
786	408178.05	1237515.03
787	408174.15	1237510.05
788	408173.21	1237510.79
789	408172.88	1237510.36
790	408180.08	1237504.29
791	408204.36	1237533.55
792	408217.38	1237540.09
793	408240.48	1237568.99
794	408229.23	1237579.25
795	408232.45	1237582.85
796	408227.6	1237587.34
797	408307.83	1237679
798	408309.65	1237675.31
799	408440.55	1237566.51
800	408371.94	1237485.46
801	408346.23	1237450.76
802	408346.4	1237447.89
803	408301.7	1237394.21
804	408277.4	1237397.92
805	408216.94	1237448.94
806	408209.2	1237439.77
807	408272.24	1237386.57
808	408306.59	1237381.32
809	408358.65	1237443.86
810	408359.47	1237450.02
811	408457.56	1237567.98
812	408319.28	1237682.91
813	408314.18	1237693.25
814	408306.94	1237700.5
815	408323.5	1237705.81
816	408356.49	1237742.48
817	408347.57	1237750.51
818	408316.75	1237716.25
819	408297.39	1237710.07

820	408293.44	1237714.03
821	408308.88	1237730.18
822	408332.01	1237754.38
823	408325.04	1237760.94
824	408312.34	1237747.38
825	408310.31	1237749.27
826	408299.88	1237738.34
827	408284.83	1237722.57
828	408228.72	1237777.59
829	408217.44	1237789
830	408152.82	1237854.29
831	408184.96	1237883.81
832	408205.32	1237901.24
833	408234.06	1237932.95
834	408237.88	1237929.49
835	408249.67	1237940.44
836	408293.51	1237938.97
837	408297.28	1237943.13
838	408303.13	1237937.83
839	408367.23	1237934.7
840	408323.93	1237891.15
841	408315.01	1237900.27
842	408285.51	1237870.58
843	408276.55	1237860.7
844	408259.76	1237842.17
845	408242.97	1237823.65
846	408238.06	1237818.24
847	408244.23	1237812.01
848	408314.94	1237883.18
849	408315.48	1237882.62
850	408301.28	1237868.29
851	408265.96	1237831.64
852	408243.63	1237809.78
853	408233.68	1237800.07
854	408242.07	1237791.5
855	408277.04	1237827.17
856	408308.94	1237860.56
857	408313.89	1237865.85
858	408318.64	1237871.12
859	408340.89	1237894.77
860	408342.53	1237896.49
861	408358.01	1237913.05
862	408374.99	1237931.22
863	408377.09	1237933.47
864	408377.47	1237933.11
865	408378.37	1237934.15
866	408433.17	1237884.57
710	408446.61	1237898.91

867	407894.94	1237332.61
868	407900.95	1237348.06
869	407888.32	1237359.28
870	407885.5	1237355.7
871	407880.46	1237350.15
872	407886.73	1237344.57
873	407884.25	1237338.21
867	407894.94	1237332.61
874	408249.44	1237032.23
875	408238.82	1237045.34
876	408209.66	1237160.28
877	408192.06	1237171.06
878	408192.41	1237172.82
879	408184.63	1237175.61
880	408153.06	1237194.95
881	408151.89	1237193.1
882	408090.02	1237196.5
883	408039.43	1237202.81
884	408039.85	1237208.06
885	407995.93	1237213.35
886	407995.66	1237207.72
887	407984.62	1237202.42
888	407979.19	1237202.28
889	407961.29	1237215.92
890	407982.32	1237240.2
891	407979.94	1237242.11
892	407978.5	1237243.35
893	407953.56	1237263.41
894	407948.78	1237257.66
895	407927.98	1237232.29
896	407926.09	1237233.3
897	407918.95	1237238.41
898	407925.29	1237246.69
899	407929.07	1237247.09
900	407952.55	1237275.58
901	407992.28	1237243.27
902	407980.88	1237230.88
903	407983.68	1237228.41
904	407977.41	1237221.16
905	407983	1237217.18
906	407985.98	1237218.61
907	407996.64	1237217.35
908	408132.4	1237201.05
909	408133.09	1237205.45
910	408137.33	1237204.83
911	408138.79	1237203.7
912	408139.95	1237204.44
913	408142.28	1237204.1

914	408144.26	1237207.21
915	408151.41	1237211.73
916	408221.83	1237169.23
917	408251.64	1237051.76
918	408258.19	1237043.67
919	408287.77	1237030.62
920	408287.54	1237027.06
921	408285.33	1237027.21
922	408284.69	1237016.69
874	408249.44	1237032.23
923	408261.95	1236944.73
924	408265.92	1236951.25
925	408279.87	1236974.19
926	408281.65	1236978.18
927	408290.81	1237009.8
928	408284.3	1237010.25
929	408282.01	1237010.36
930	408273.79	1236979.82
931	408255.46	1236949.69
923	408261.95	1236944.73
932	408544.09	1237070.58
933	408534.68	1237078.5
934	408537.16	1237081.44
935	408530.15	1237087.55
936	408527.27	1237084.25
937	408506.82	1237102.09
938	408508.11	1237103.58
939	408501.4	1237109.11
940	408484.99	1237090.77
941	408472.01	1237077.04
942	408456.87	1237058.63
943	408433.61	1237032.57
944	408344.07	1236932.27
945	408331.83	1236943.27
946	408312.76	1236920.96
947	408308.62	1236923.8
948	408302.03	1236929.54
949	408303.8	1236931.65
950	408305.65	1236933.32
951	408306.07	1236932.97
952	408312.43	1236940.31
953	408303.35	1236948.16
954	408291.98	1236935.8
955	408291.72	1236936.01
956	408303.91	1236950.49
957	408301.87	1236952.02
958	408304.32	1236955.29

959	408306.6	1236953.57
960	408310.37	1236958.09
961	408309.23	1236959.02
962	408312.48	1236963.01
963	408313.91	1236962.01
964	408314.44	1236962.77
965	408326.79	1236954.3
966	408353.21	1236986.36
967	408353.57	1236992.87
968	408373.98	1237018.21
969	408407.54	1237056.56
970	408408.56	1237064.75
971	408426.58	1237086.48
972	408431.85	1237100.25
973	408428.67	1237102.15
974	408432.46	1237108.51
975	408434.63	1237107.04
976	408440	1237115.32
977	408452.74	1237111.63
978	408456.08	1237123.16
979	408446.83	1237125.83
980	408455.64	1237139.39
981	408435.84	1237155.12
982	408428.37	1237145.72
983	408434.83	1237140.58
984	408438.64	1237138.88
985	408438.32	1237138.16
986	408439.89	1237136.57
987	408423.83	1237110.59
988	408425.1	1237109.71
989	408423.36	1237107.21
990	408422.43	1237107.77
991	408420.5	1237109.19
992	408421.83	1237111.13
993	408413.52	1237115.9
994	408410.31	1237120.64
995	408408.9	1237121.18
996	408409.28	1237122.14
997	408393.75	1237146.07
998	408385.42	1237152.03
999	408391.56	1237164.07
1000	408397.04	1237171.43
1001	408400.82	1237173.83
1002	408397.95	1237176.25
1003	408379.93	1237211.02
1004	408349.88	1237236.76
1005	408351.43	1237239.27
1006	408343.6	1237246.09
1007	408341.53	1237243.78

1008	408311.65	1237269.79
1009	408313.67	1237272.15
1010	408307.53	1237276.88
1011	408292.92	1237288.12
1012	408291.45	1237286.41
1013	408263.92	1237309.33
1014	408258.75	1237308.77
1015	408248.78	1237307.68
1016	408236.67	1237318.02
1017	408219.41	1237332.75
1018	408211.62	1237323.62
1019	408228.92	1237308.86
1020	408238.15	1237300.98
1021	408216.78	1237278.61
1022	408225.53	1237270.39
1023	408240.7	1237286.29
1024	408249.68	1237295.71
1025	408262.12	1237297.06
1026	408299.95	1237267.44
1027	408303.52	1237264.53
1028	408309.76	1237259.64
1029	408344.41	1237229.54
1030	408338.97	1237223.16
1031	408348.09	1237215.37
1032	408353.46	1237221.66
1033	408367.82	1237209.12
1034	408386.79	1237183.22
1035	408390.62	1237180.12
1036	408388.23	1237177.14
1037	408389.02	1237176.51
1038	408389.63	1237175.16
1039	408378.92	1237157.55
1040	408382.01	1237154.92
1041	408380.12	1237151.48
1042	408377.64	1237148.41
1043	408405.08	1237106.89
1044	408421.74	1237097.23
1045	408419.64	1237092.3
1046	408418.32	1237090.28
1047	408416.63	1237090.82
1048	408411.76	1237083.1
1049	408406.23	1237076.34
1050	408404.09	1237078.06
1051	408397.09	1237069.71
1052	408396.09	1237061.7
1053	408387.21	1237050.88
1054	408386.45	1237051.47
1055	408363.26	1237023.86
1056	408364.31	1237023.08

1057	408341.45	1236990.96
1058	408330.71	1236974.78
1059	408329.88	1236975.26
1060	408327.57	1236971.1
1061	408329.58	1236969.68
1062	408327.23	1236966.98
1063	408320.4	1236971.47
1064	408321.26	1236972.84
1065	408312.29	1236978.81
1066	408281.11	1236941.91
1067	408272.74	1236947.06
1068	408273.33	1236943.21
1069	408292.57	1236928.86
1070	408291.96	1236928.08
1071	408293.61	1236926.8
1072	408291.13	1236922.97
1073	408314.3	1236904.29
1074	408332.96	1236926.13
1075	408341.24	1236918.69
1076	408343.92	1236921.85
1077	408348.98	1236927.82
1078	408351.59	1236925.38
1079	408373.81	1236950.14
1080	408377.86	1236954.54
1081	408388.25	1236967.24
1082	408408.74	1236990.73
1083	408412.37	1236993.88
1084	408421.65	1237004.23
1085	408444.56	1237030.08
1086	408445.05	1237029.67
1087	408475.79	1237065.81
1088	408474.94	1237066.45
1089	408498.84	1237093.87
1090	408501.58	1237091.52
1091	408503.39	1237093.37
1092	408520.23	1237080.28
1093	408538.72	1237064.2
932	408544.09	1237070.58
1094	408291.1	1236922.92
1095	408293.61	1236926.8
1096	408291.96	1236928.08
1097	408292.57	1236928.86
1098	408284.77	1236934.68
1099	408282.36	1236936.47
1100	408273.33	1236943.21
1101	408272.74	1236947.06
1102	408272.4	1236949.3
1103	408285.27	1236970.48

1104	408287.06	1236974.06
1105	408288.43	1236977.81
1106	408292.54	1236993.66
1107	408293.48	1236995.41
1108	408295.07	1236996.6
1109	408296.9	1236997.03
1110	408307.64	1236996.29
1111	408308.95	1237015.26
1112	408294.68	1237016.25
1113	408295.3	1237026.53
1114	408287.54	1237027.06
1115	408285.33	1237027.21
1116	408284.68	1237016.69
1117	408284.3	1237010.25
1118	408290.81	1237009.8
1119	408281.65	1236978.18
1120	408279.87	1236974.19
1121	408265.92	1236951.25
1122	408261.95	1236944.73
1123	408261.47	1236943.94
1124	408286.84	1236924.75
1125	408287.67	1236922.95
1126	408287.72	1236920.96
1127	408287.29	1236919.66
1128	408288.58	1236919.04
1094	408291.1	1236922.92
1129	407894.94	1237332.61
1130	407884.25	1237338.22
1131	407881.64	1237339.58
1132	407881.01	1237340.18
1133	407880.44	1237344.19
1134	407878.33	1237347.81
1135	407880.46	1237350.15
1136	407885.5	1237355.7
1137	407876.62	1237363.77
1138	407874.78	1237361.75
1139	407866.53	1237352.67
1140	407868.78	1237350.63
1141	407867.53	1237349.25
1142	407859.43	1237340.34
1143	407872.01	1237328.9
1144	407875.59	1237332.82
1145	407877.28	1237333.85
1146	407879.24	1237334.15
1147	407881.11	1237333.69
1148	407896.66	1237325.55
1149	407899.19	1237330.38
1129	407894.94	1237332.61

1150	408477.2	1237891.73
1151	408480.63	1237896.06
1152	408482.28	1237898.14
1153	408479.08	1237900.97
1154	408478.35	1237900.27
1155	408477.42	1237899.85
1156	408476.41	1237899.78
1157	408475.43	1237900.04
1158	408474.6	1237900.62
1159	408454.52	1237915.78
1160	408463.33	1237926.47
1161	408462.5	1237927.16
1162	408455.62	1237932.83
1163	408444.8	1237919.71
1164	408447.33	1237917.63
1165	408438.04	1237905.86
1166	408446.61	1237898.91
1167	408452.03	1237894.52
1168	408456.61	1237900.18
1169	408457.88	1237901.19
1170	408459.42	1237901.65
1171	408461.03	1237901.5
1172	408462.47	1237900.77
1173	408470.24	1237893.03
1174	408470.87	1237892.15
1175	408471.06	1237891.09
1176	408470.77	1237890.05
1177	408473.29	1237886.81
1150	408477.2	1237891.73
1178	409554.67	1236897.52
1179	409544.71	1236896.64
1180	409545.57	1236887
1181	409535.26	1236886.1
1182	409535.85	1236877.79
1183	409535.89	1236877.05
1184	409535.57	1236875.89
1185	409534.84	1236874.94
1186	409533.8	1236874.34
1187	409520.67	1236873.46
1188	409509.58	1236871.5
1189	409490.59	1236875.45
1190	409487.22	1236872.99
1191	409484.23	1236873.63
1192	409482.52	1236874.89
1193	409481.39	1236876.68
1194	409480.97	1236878.77
1195	409479.63	1236879.28

1196	409475.51	1236863.87
1197	409477.32	1236863.42
1198	409478.73	1236865.51
1199	409480.86	1236866.86
1200	409483.35	1236867.24
1201	409487.71	1236866.08
1202	409493.08	1236861.42
1203	409503.7	1236858.84
1204	409508.83	1236858.29
1205	409513.96	1236858.81
1206	409539.14	1236865.48
1207	409557.59	1236867.08
1208	409556	1236882.58
1178	409554.67	1236897.52