

**ДОКУМЕНТАЦИЯ ПО ПЛАНИРОВКЕ ТЕРРИТОРИИ ДЛЯ  
РАЗМЕЩЕНИЯ ЛИНЕЙНОГО ОБЪЕКТА**

**«Уличные газопроводы дер. Тушенка Мещовского  
района»**

**ПРОЕКТ ПЛАНИРОВКИ ТЕРРИТОРИИ**

**ОСНОВНАЯ ЧАСТЬ**

**Том 1**

Инва. № подл.	
Подп. и дата	
Взам. инв. №	

**ДОКУМЕНТАЦИЯ ПО ПЛАНИРОВКЕ ТЕРРИТОРИИ ДЛЯ  
РАЗМЕЩЕНИЯ ЛИНЕЙНОГО ОБЪЕКТА**

**«Уличные газопроводы дер. Тушенка Мещовского  
района»**

**ПРОЕКТ ПЛАНИРОВКИ ТЕРРИТОРИИ  
ОСНОВНАЯ ЧАСТЬ**

**Том 1**



Генеральный директор

Сварчевская О.Ю. /


2024

Инд. № подл.	
Подп. и дата	
Взам. инв. №	

Обозначение	Наименование	Примечание (стр.)
1/ИП-2024/2-ДПТ-СД	Состав документации по планировке территории	3
<b>Раздел 1 «Проект планировки территории. Графическая часть»</b>		
1/ИП-2024/2-ДПТ-ППТ1-1	Чертеж красных линий. Чертеж границ зон планируемого размещения линейного объекта	5
<b>Раздел 2 «Положение о размещении линейного объекта»</b>		
1/ИП-2024/2-ДПТ-ППТ1-ПЗ	Пояснительная записка	7

Согласовано	

Взам. инв. №	
Подп. и дата	
Инв. № подл.	

						1/ИП-2024/2-ДПТ-ППТ1-С		
Изм.	Кол.уч	Лист	№	Подп.	Дата			
Содержание						Стадия	Лист	Листов
						П	1	1
						 ОБЩЕСТВО С ОГРАНИЧЕННОЙ ОТВЕТСТВЕННОСТЬЮ <b>АТЛАС-КАЛУГА</b>		
						Гл. инженер Сварчевская		
						02.24		



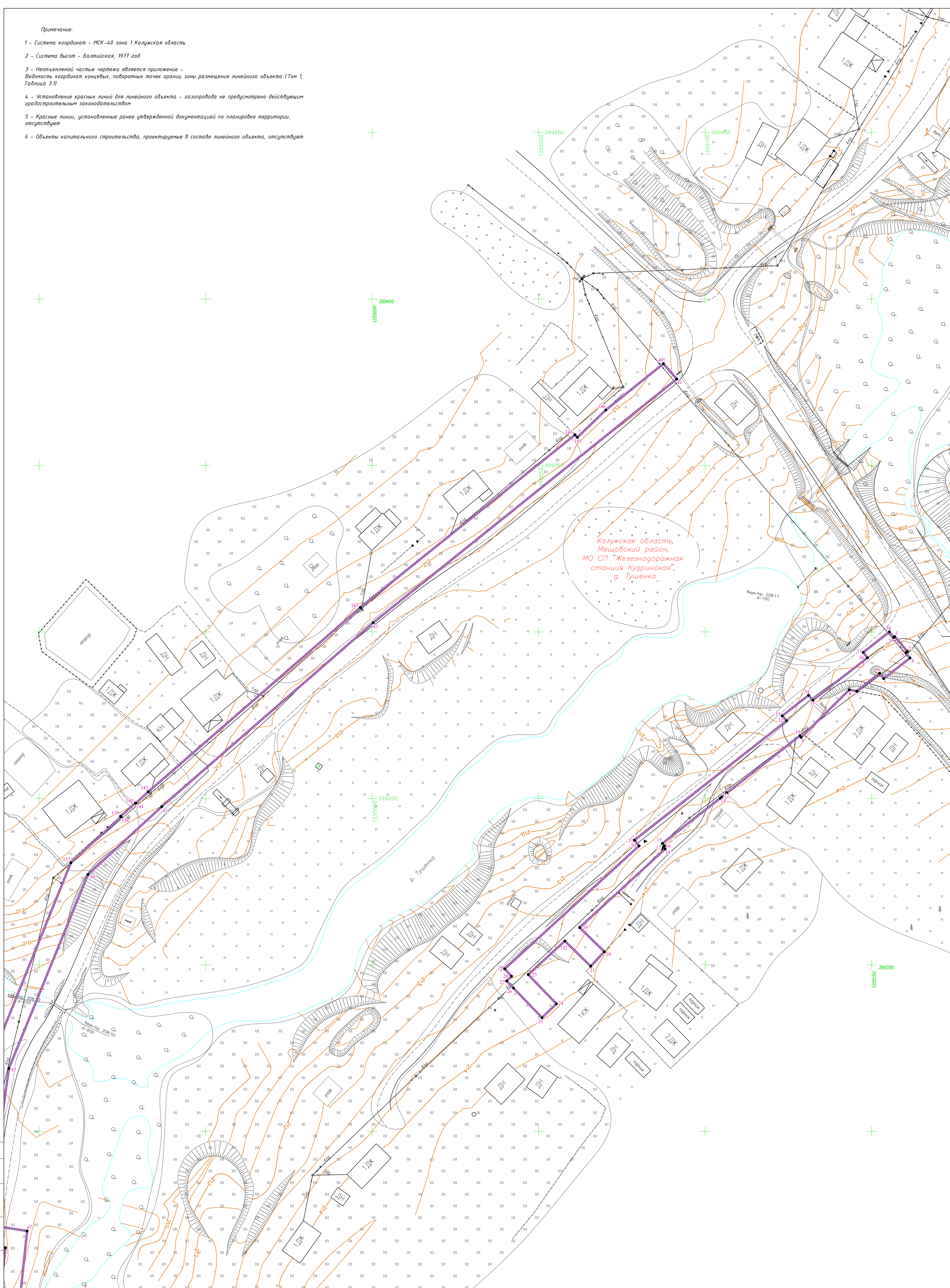
**Раздел 1 «Проект планировки территории.  
Графическая часть»**

Инв. № подл.	Подп. и дата	Взам. инв. №



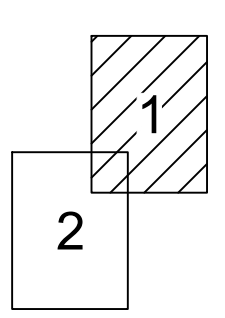
Примечание:

- 1 - Система координат - МСК-40 зона 1 Калужская область
- 2 - Система высот - Балтийская, 1977 год
- 3 - Неотъемлемой частью чертежа является приложение - Ведомость координат конечных, поворотных точек границ зоны размещения линейного объекта (Том 1, Таблица 3.1)
- 4 - Установление красных линий для линейного объекта - газопровода не предусмотрено действующим градостроительным законодательством
- 5 - Красные линии, установленные ранее утвержденной документацией по планировке территории, отсутствуют
- 6 - Объекты капитального строительства, проектируемые в составе линейного объекта, отсутствуют



Калужская область,  
Мещовский район,  
МО СП "Железнодорожная  
станция Кудринская",  
г. Тушенка

Схема расположения листов



Условные обозначения

- граница зоны планируемого размещения линейного объекта, поворотные точки и их номера
- граница территории, в отношении которой осуществляется подготовка проекта планировки территории
- граница планируемого элемента планировочной структуры (территория, предназначенная для размещения линейного объекта)
- существующая воздушная ЛЭП-0,4кВ

1/ИП-2024/2-ДПТ-ППТ1-1			
Документация по планировке территории для размещения линейного объекта: «Уличное газопроводы дер. Тушенка Мещовского района»			
Изм.	Кол. уч.	Лист № док.	Подп. Дата
Разработал	Андрищенко А.П.	02.24	
Гл. инженер	Сварчевская О.В.	02.24	
Ген. директор	Сварчевская О.В.	02.24	
Проект планировки территории			Стадия
Основная часть			Лист
			Листов
			П 1 2
Чертеж красных линий: Чертеж границ зон планируемого размещения линейного объекта. Масштаб 1:500			ТПАС-КАЛУГА



Примечание:

- 1 - Система координат - МСК-40 зона 1 Калужская область
- 2 - Система высот - Балтийская, 1977 год
- 3 - Неотъемлемой частью чертежа является приложение - Ведомость координат конечных, поворотных точек границ зоны размещения линейного объекта (Том 1, Таблица 3.1)
- 4 - Установление красных линий для линейного объекта - газопровода не предусмотрено действующим градостроительным законодательством
- 5 - Красные линии, установленные ранее утвержденной документацией по планировке территории, отсутствуют
- 6 - Объекты капитального строительства, проектируемые в составе линейного объекта, отсутствуют

Калужская область,  
Мещовский район,  
МО СП "Железнодорожная  
станция Курдинская",  
г. Тушенка

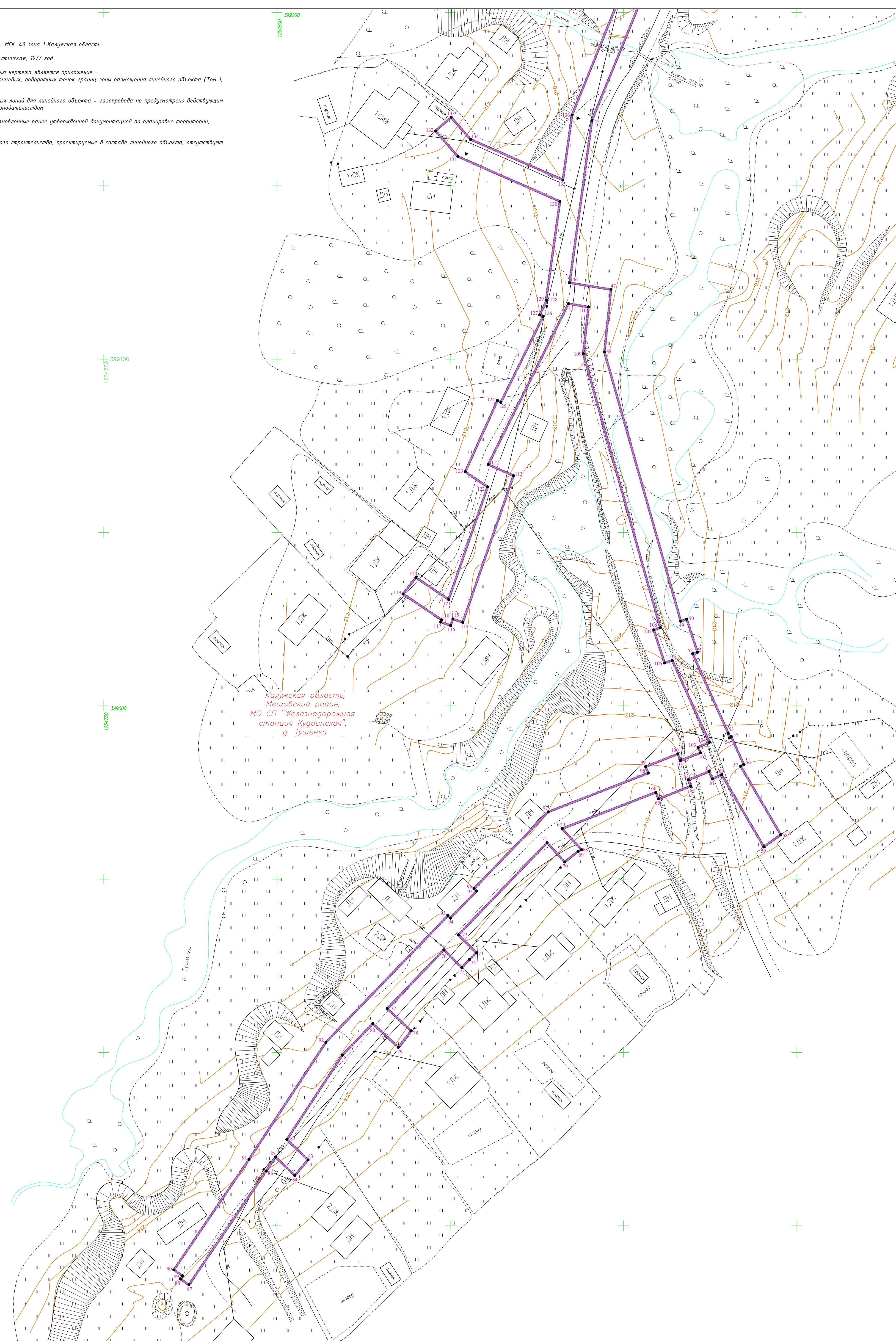
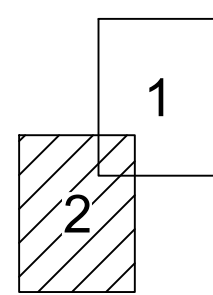


Схема расположения листов



Условные обозначения

- граница зоны планируемого размещения линейного объекта, поворотные точки и их номера
- граница территории, в отношении которой осуществляется подготовка проекта планировки территории
- граница планируемого элемента планировочной структуры (территория, предназначенная для размещения линейного объекта)
- существующая воздушная ЛЭП-0,4кВ

				1/ИП-2024/2-ДПТ-ППТ1-1		
				Документация по планировке территории для размещения линейного объекта: «Уличные газопроводы дер. Тушенка Мещовского района»		
Изм.	Кол. уч.	Лист № док.	Подп.	Дата		
				Проект планировки территории		Стадия
				Основная часть		Лист
				П		Листов
				2		2
Разработал	Андрющенков А.П.	02.24				
Гл. инженер	Сварчинская О.В.	02.24				
Ген. директор	Сварчинская О.В.	02.24				
				Чертеж красных линий. Чертеж границ зон планируемого размещения линейного объекта. Масштаб 1:500		



## Раздел 2 «Положение о размещении линейного объекта»

Инв. № подл.	Подп. и дата	Взам. инв. №





щовского района Калужской области, в границах населенного пункта д. Тушенка.

### 3. Перечень координат характерных точек границ зон планируемого размещения линейных объектов

Общая площадь зоны планируемого размещения линейного объекта составляет **6784 кв.м.**

Ведомость координат концевых, поворотных точек зоны планируемого размещения линейного объекта: «Уличные газопроводы дер. Тушенка Мещовского района» приведена в таблице 3.1. Данная ведомость является приложением к чертежу: «Чертеж границ зон планируемого размещения линейного объекта».

Таблица 3.1

Обозначение характерных точек границы	Координаты, м	
	X	Y
1	2	3
1	399298,59	1255156,94
2	399294,14	1255160,72
3	399293,74	1255160,24
4	399292,15	1255161,49
5	399285,98	1255153,62
6	399287,57	1255152,37
7	399282,20	1255145,52
8	399282,62	1255143,26
9	399268,33	1255128,84
10	399268,83	1255128,45
11	399251,64	1255106,52
12	399251,70	1255106,46
13	399250,39	1255104,92
14	399250,04	1255104,48
15	399236,49	1255087,19
16	399235,74	1255087,79
17	399235,45	1255087,46
18	399234,82	1255087,99
19	399211,22	1255062,29
20	399203,97	1255069,73
21	399199,59	1255065,63
22	399207,16	1255057,86
23	399197,08	1255046,87
24	399188,30	1255055,33
25	399184,13	1255051,01
26	399193,03	1255042,45
27	399195,17	1255040,39
28	399196,58	1255041,85
29	399198,79	1255039,82

Изм. № подл.	Подп. и дата	Взам. инв. №



30	399235,74	1255080,14
31	399237,48	1255078,77
32	399273,31	1255124,46
33	399274,79	1255123,14
34	399280,97	1255131,03
35	399279,49	1255132,35
36	399292,22	1255148,73
37	399293,85	1255147,45
38	399300,02	1255155,32
39	399298,35	1255156,63
1	399298,59	1255156,94
40	399380,56	1255087,46
41	399375,96	1255091,46
42	399302,76	1255000,30
43	399247,52	1254936,80
44	399227,14	1254914,65
45	399168,86	1254890,90
46	399122,01	1254884,45
47	399120,06	1254896,39
48	399102,07	1254894,49
49	399024,40	1254916,53
50	399024,96	1254918,25
51	399015,45	1254921,35
52	399015,00	1254919,97
53	398992,06	1254930,21
54	398990,69	1254930,51
55	398991,10	1254931,08
56	398983,00	1254934,74
57	398982,58	1254933,80
58	398962,78	1254945,38
59	398959,29	1254940,50
60	398980,11	1254928,33
61	398978,89	1254925,62
62	398980,97	1254924,68
63	398978,64	1254918,66
64	398976,81	1254919,38
65	398973,12	1254910,09
66	398975,02	1254909,33
67	398964,55	1254882,30
68	398958,49	1254887,89
69	398958,04	1254886,90
70	398954,92	1254883,06
71	398960,48	1254877,94
72	398933,90	1254852,33
73	398928,73	1254857,58
74	398926,84	1254855,58

Взам. инв. №	
Подп. и дата	
Инв. № подл.	

Изм.	Кол.уч.	Лист	№док.	Подпись	Дата

1/ИП-2024/2-ДПТ-ППТ1-ПЗ

75	398924,47	1254853,35
76	398929,59	1254848,17
77	398912,62	1254831,80
78	398906,20	1254838,72
79	398901,48	1254835,02
80	398908,30	1254827,64
81	398899,19	1254818,85
82	398874,85	1254802,86
83	398868,99	1254808,99
84	398864,48	1254805,15
85	398869,83	1254799,56
86	398865,81	1254796,92
87	398832,98	1254774,60
88	398834,66	1254772,12
89	398835,57	1254772,74
90	398837,26	1254770,25
91	398869,14	1254791,93
92	398902,95	1254814,14
93	398939,45	1254849,33
94	398938,76	1254850,04
95	398946,54	1254857,61
96	398947,27	1254856,87
97	398969,37	1254878,27
98	398980,58	1254907,13
99	398982,42	1254906,40
100	398986,11	1254915,69
101	398984,20	1254916,45
102	398986,44	1254922,21
103	398988,00	1254921,51
104	398989,48	1254924,78
105	399013,08	1254914,06
106	399012,35	1254911,84
107	399021,87	1254908,74
108	399022,48	1254910,62
109	399101,56	1254888,39
110	399115,04	1254889,90
111	399115,97	1254884,12
112	399069,61	1254860,97
113	399066,35	1254868,26
114	399024,07	1254853,61
115	399025,05	1254850,77
116	399023,16	1254850,12
117	399024,14	1254847,28
118	399024,79	1254847,51
119	399032,25	1254836,39
120	399036,99	1254840,10
121	399030,66	1254849,54

Взам. инв. №	
Подп. и дата	
Инв. № подл.	

Изм.	Кол.уч.	Лист	№док.	Подпись	Дата

1/ИП-2024/2-ДПТ-ППТ1-ПЗ









№ 10/1906-23. Осуществление мероприятий по сохранению объектов культурного наследия не требуется.

**7. Информация о необходимости осуществления мероприятий по охране окружающей среды**

При производстве работ по строительству линейного объекта необходимо осуществлять мероприятия по охране окружающей среды.

**8. Информация о необходимости осуществления мероприятий по защите территории от чрезвычайных ситуаций природного и техногенного характера, в том числе по обеспечению пожарной безопасности и гражданской обороне информация о необходимости осуществления мероприятий по охране окружающей среды**

В соответствии с Правилами отнесения организаций к категориям по гражданской обороне в зависимости от роли в экономике государства или влияния на безопасность населения, утвержденными постановлением Правительства РФ от 16.08.2016 года № 804 дсп и приказом МЧС России от 28.11.2016 года №632 дсп «Об утверждении показателей для отнесения организаций к категориям по гражданской обороне», линейный объект: «Уличные газопроводы дер. Тушенка Мещовского района» не отнесен к категории по гражданской обороне.

Инв. № подл.	Подп. и дата	Взам. инв. №					Лист	
								7
			Изм.	Кол.уч.	Лист	№док.		