

**ДОКУМЕНТАЦИЯ ПО ПЛАНИРОВКЕ ТЕРРИТОРИИ ДЛЯ
РАЗМЕЩЕНИЯ ЛИНЕЙНОГО ОБЪЕКТА**

**«Уличные газопроводы дер. Тушенка Мещовского
района»**

**ПРОЕКТ ПЛАНИРОВКИ ТЕРРИТОРИИ
МАТЕРИАЛЫ ПО ОБОСНОВАНИЮ**

Том 2

2024

Индв. № подл.	
Подп. и дата	
Взам. инв. №	

**ДОКУМЕНТАЦИЯ ПО ПЛАНИРОВКЕ ТЕРРИТОРИИ ДЛЯ
РАЗМЕЩЕНИЯ ЛИНЕЙНОГО ОБЪЕКТА**

**«Уличные газопроводы дер. Тушенка Мещовского
района»**

**ПРОЕКТ ПЛАНИРОВКИ ТЕРРИТОРИИ
МАТЕРИАЛЫ ПО ОБОСНОВАНИЮ**

Том 2



Генеральный директор

Сварчевская О.Ю. /

2024



Инд. № подл.	
Подп. и дата	
Взам. инв. №	

Обозначение	Наименование	Примечание (стр.)
1/ИП-2024/2-ДПТ-СД	Состав документации по планировке территории	3
Раздел 3 «Материалы по обоснованию проекта планировки территории. Графическая часть»		
1/ИП-2024/2-ДПТ-ППТ2-1	Схема расположения элементов планировочной структуры. Схема границ территорий, подверженных риску возникновения чрезвычайных ситуаций природного или техногенного характера	5
1/ИП-2024/2-ДПТ-ППТ2-2	Схема использования территории в период подготовки проекта планировки территории	6
1/ИП-2024/2-ДПТ-ППТ2-3	Схема границ зон с особыми условиями использования территорий	8
1/ИП-2024/2-ДПТ-ППТ2-4	Схема конструктивных и планировочных решений	10
Раздел 4 «Материалы по обоснованию проекта планировки территории. Пояснительная записка»		
1/ИП-2024/2-ДПТ-ППТ2-ПЗ	Пояснительная записка	13
Приложение		
Приложение 1	постановление администрации МР «Мещовский район» от 07.02.2024 № 30 «О разработке проекта планировки территории»	16
Приложение 2	письмо администрации МР «Мещовский район» от 17.11.2022 № 01/01-14/0718-24	17
Приложение 3	письмо администрации МР «Мещовский район» от 17.11.2022 № 01/01-14/4700-22	18
Приложение 4	письмо Министерства природных ресурсов и экологии Калужской области от 09.12.2022 № 9522-22 «Об отсутствии особо охраняемых природных территорий регионального значения»	23
Приложение 5	письмо Министерства природных ресурсов и экологии Российской Федерации от 15.03.2023 № 15-61/3023-ОГ «О предоставлении информации для инженерно-экологических изысканий»	25
Приложение 6	письмо Управления по охране объектов культурного наследия от 11.08.2023 № 10/1906-23 «О результатах рассмотрения акта ГИКЭ»	27
Приложение 7	технические условия АО «Газпром Газораспределение Калуга» на присоединение к газораспределительной сети распределительного газопровода от 14.06.2023 № 1-153	30
Приложение 8	"Карта границ населенных пунктов» Генерального плана МО СП "Железнодорожная станция Кудринская" Мещовского района Калужской области, утвержденного Решением Сельской Думы от 14.04.2014 № 10	32
Приложение 9	Карта границ территорий, подверженных риску возникновения чрезвычайных ситуаций природного и техногенного характера" Генерального плана МО СП "Железнодорожная станция Кудринская" Мещовского района Калужской области, утвержденного Решением Сельской Думы от 14.04.2014 № 10	33

Согласовано

Взам. инв. №

Подп. и дата


1/ИП-2024/2-ДПТ-ППТ2-С							
Изм.	Кол.уч	Лист	№	Подп.	Дата		
Ив. № подл.					Стадия	Лист	Листов
					П	1	1
				Содержание			
Гл. инженер	Сварчевская				02.24		

Номер тома	Обозначение	Наименование	Примечание
1	1/ИП-2024/2-ДПТ-ППТ1	Проект планировки территории. Основная часть	
2	1/ИП-2024/2-ДПТ-ППТ2	Проект планировки территории. Материалы по обоснованию.	
3	1/ИП-2024/2-ДПТ-ПМТ1	Проект межевания территории. Основная часть	
4	1/ИП-2024/2-ДПТ-ПМТ2	Проект межевания территории. Материалы по обоснованию.	

Согласовано	

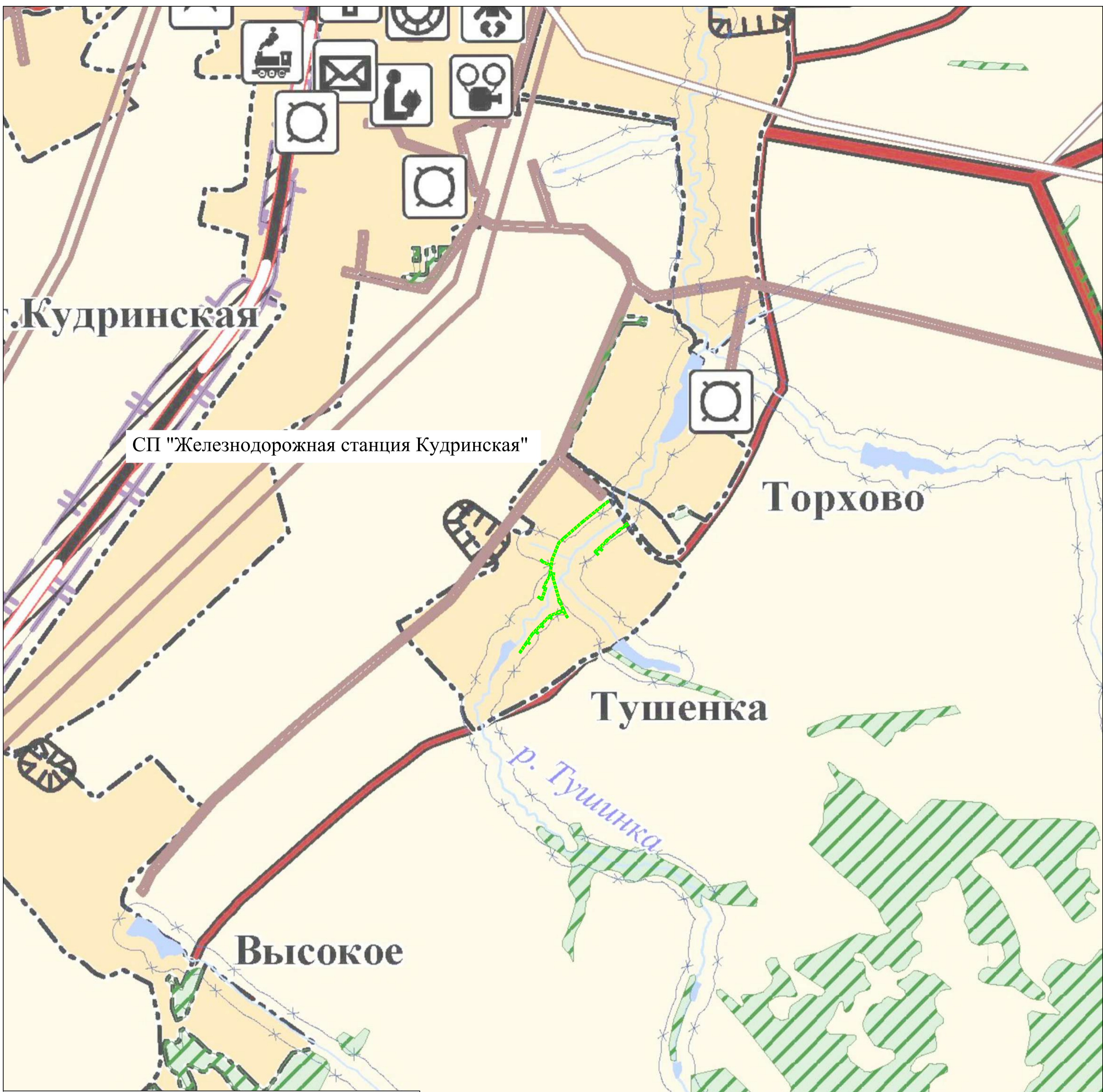
Взам. инв. №	
Подп. и дата	
Инв. № подл.	

Изм.	Кол.уч	Лист	№	Подп.	Дата
Гл. инженер	Сварчевская				02.24

1/ИП-2024/2-ДПТ-СД		
Состав документации по планировке территории		
Стадия	Лист	Листов
П	1	1
 ОБЩЕСТВО С ОГРАНИЧЕННОЙ ОТВЕТСТВЕННОСТЬЮ АТЛАС-КАЛУГА		

**Раздел 3 «Материалы по обоснованию проекта
планировки территории. Графическая часть»**

Инв. № подл.	Подп. и дата	Взам. инв. №



Условные обозначения

- граница МО СП "Железнодорожная станция Кудринская"
- граница населенных пунктов
- граница Мещовского лесничества
- леса
- водные объекты
- автомобильные дороги федерального значения
- автомобильные дороги регионального и местного значения
- железная дорога

Территории, подверженные риску возникновения чрезвычайных ситуаций природного и техногенного характера

- территория, подверженная природным пожарам
- территория, подверженная транспортным авариям
- территория, подверженная половодьям
- территория, подверженная эрозии
- маршруты перевозки опасных грузов

- граница зоны планируемого размещения линейного объекта
- граница территории, в отношении которой осуществляется подготовка проекта планировки территории

Примечания:

1 - Объект расположен в границах муниципального образования сельское поселение "Железнодорожная станция Кудринская" Мещовского района Калужской области

2 - Схема выполнена на основании карты: "Карта границ территорий, подверженных риску возникновения чрезвычайных ситуаций природного и техногенного характера" Генерального плана МО СП "Железнодорожная станция Кудринская" Мещовского района Калужской области, утвержденного Решением Сельской Думы от 14.04.2014 № 10

1/ИП-2024/2-ДПТ-ППТ 2-1					
Документация по планировке территории для размещения линейного объекта: «Уличные газопроводы дер. Тушенка Мещовского района»					
Изм.	Кол. уч.	Лист	№ док.	Подп.	Дата
Проект планировки территории				Стадия	Лист
Материалы по обоснованию				П	1
Разработал	Андрющенков А.П.		02.24	Схема расположения элементов планировочной структуры. Схема границ территорий, подверженных риску возникновения чрезвычайных ситуаций природного и техногенного характера. Масштаб 1:10000	
Гл. инженер	Сварчевская О.Ю.		02.24		
Ген. директор	Сварчевская О.Ю.		02.24		

Согласовано

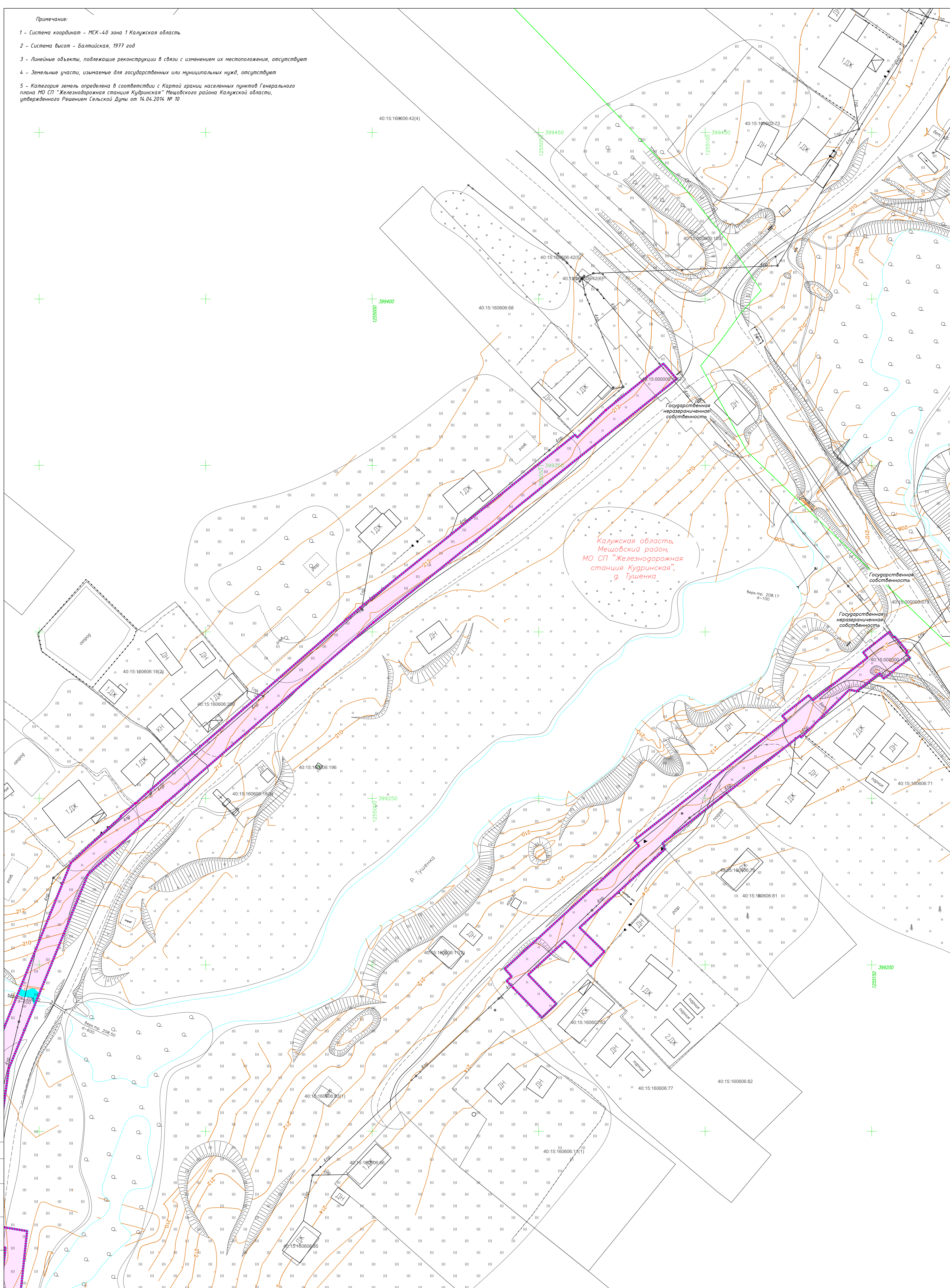
Взам. инв. №

Подп. и дата

Инв. № подл.

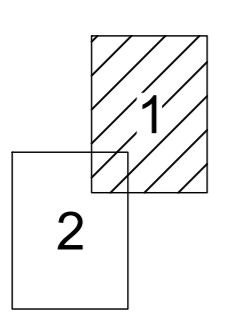
Примечание:

- 1 - Система координат - МСК-40 зона 1 Калужская область
- 2 - Система Высот - Балтийская, 1977 год
- 3 - Линейные объекты, подлежащие реконструкции в связи с изменением их местоположения, отсутствуют
- 4 - Земельные участки, изымаемые для государственных или муниципальных нужд, отсутствуют
- 5 - Категория земель определена в соответствии с Картой границ населенных пунктов Генерального плана МО СП "Железнодорожная станция Курдинская" Мещовского района Калужской области, утвержденного Решением Сельской Думы от 14.04.2014 № 10



Калужская область,
Мещовский район,
МО СП "Железнодорожная
станция Курдинская",
д. Тушенка

Схема расположения листов

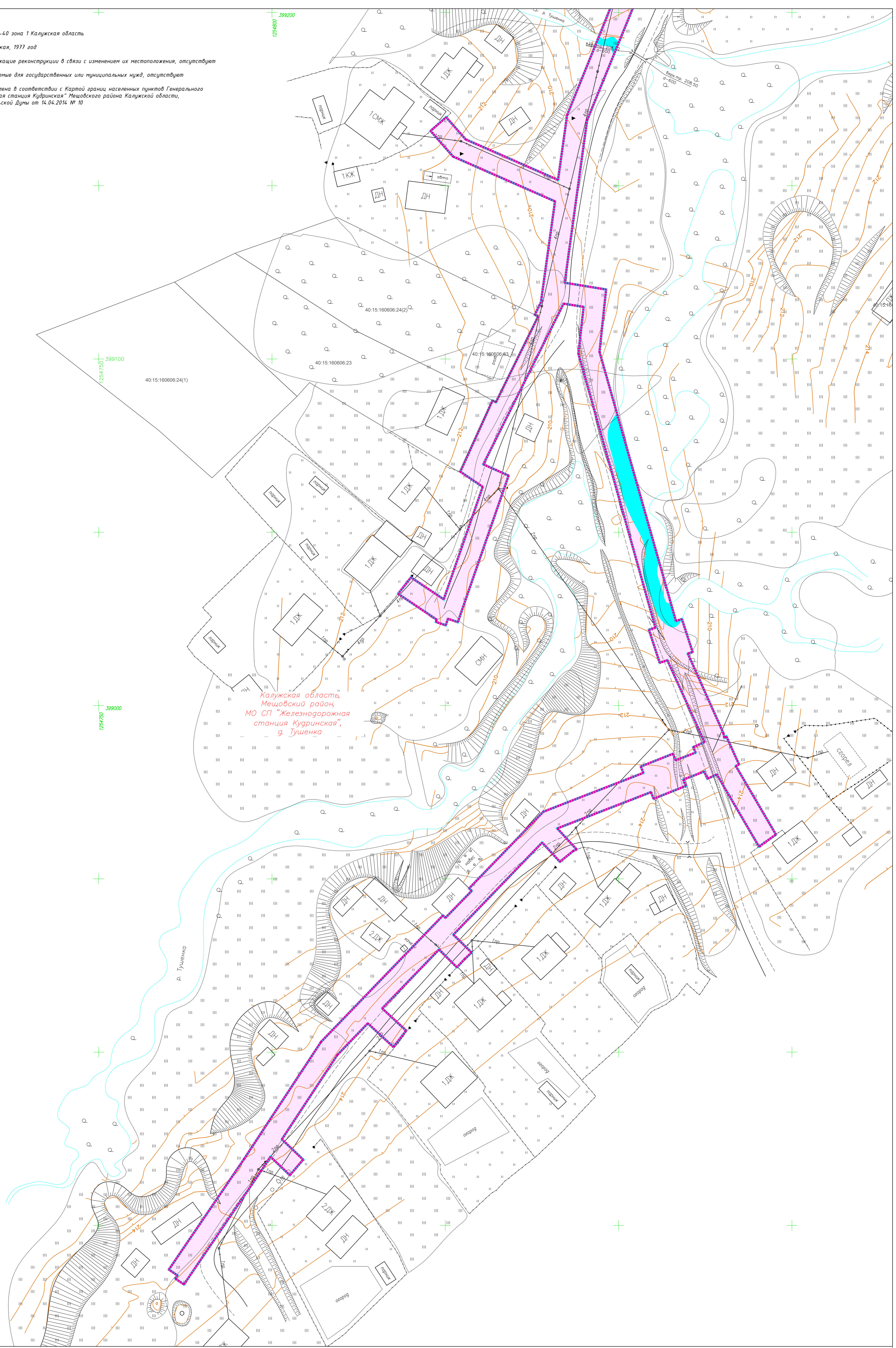


Условные обозначения

- граница зоны планируемого размещения линейного объекта
- граница территории, в отношении которой осуществляется подготовка проекта планировки территории
- земельные участки, границы которых установлены в соответствии с требованиями Единого государственного реестра недвижимости, их кадастровые номера
- границы кадастровых кварталов
- существующая воздушная ЛЭП-0,4кВ
- земли населенных пунктов
- земли промышленности, энергетики, транспорта, связи, радиовещания, телевидения, информатики, земли для обеспечения космической деятельности, земли обороны, безопасности и земли иного специального назначения
- земли водного фонда

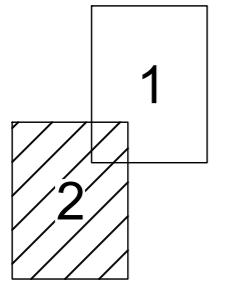
1/ИП-2024/2-ДПТ-ППТ2-2			
Документация по планировке территории для размещения линейного объекта: «Уличные газопроводы дер. Тушенка Мещовского района»			
Изм.	Кол. уч.	Лист № док.	Подп.
			Дата
Разработал	Андрейков А.П.	02.24	Схема использования территории в период подготовки проекта планировки территории. Масштаб 1:500
Гл. инженер	Сварчевская О.В.	02.24	
Ген. директор	Сварчевская О.В.	02.24	
Стадия		Лист	Листов
П		1	2
ТПАС-КАЛУГА			Область с ограниченной ответственностью

- Примечание:
- 1 - Система координат - МСК-40 зона 1 Калужская область
 - 2 - Система высот - Балтийская, 1977 год
 - 3 - Линейные объекты, подлежащие реконструкции в связи с изменением их местоположения, отсутствуют
 - 4 - Земельные участки, изымаемые для государственных или муниципальных нужд, отсутствуют
 - 5 - Категория земель определена в соответствии с Картой границ населенных пунктов Генерального плана МО СП "Железнодорожная станция Кудринская" Мещовского района Калужской области, утвержденного Решением Сельской Думы от 14.04.2014 № 10



Калужская область,
Мещовский район,
МО СП "Железнодорожная станция Кудринская",
д. Тушенка

Схема расположения листов



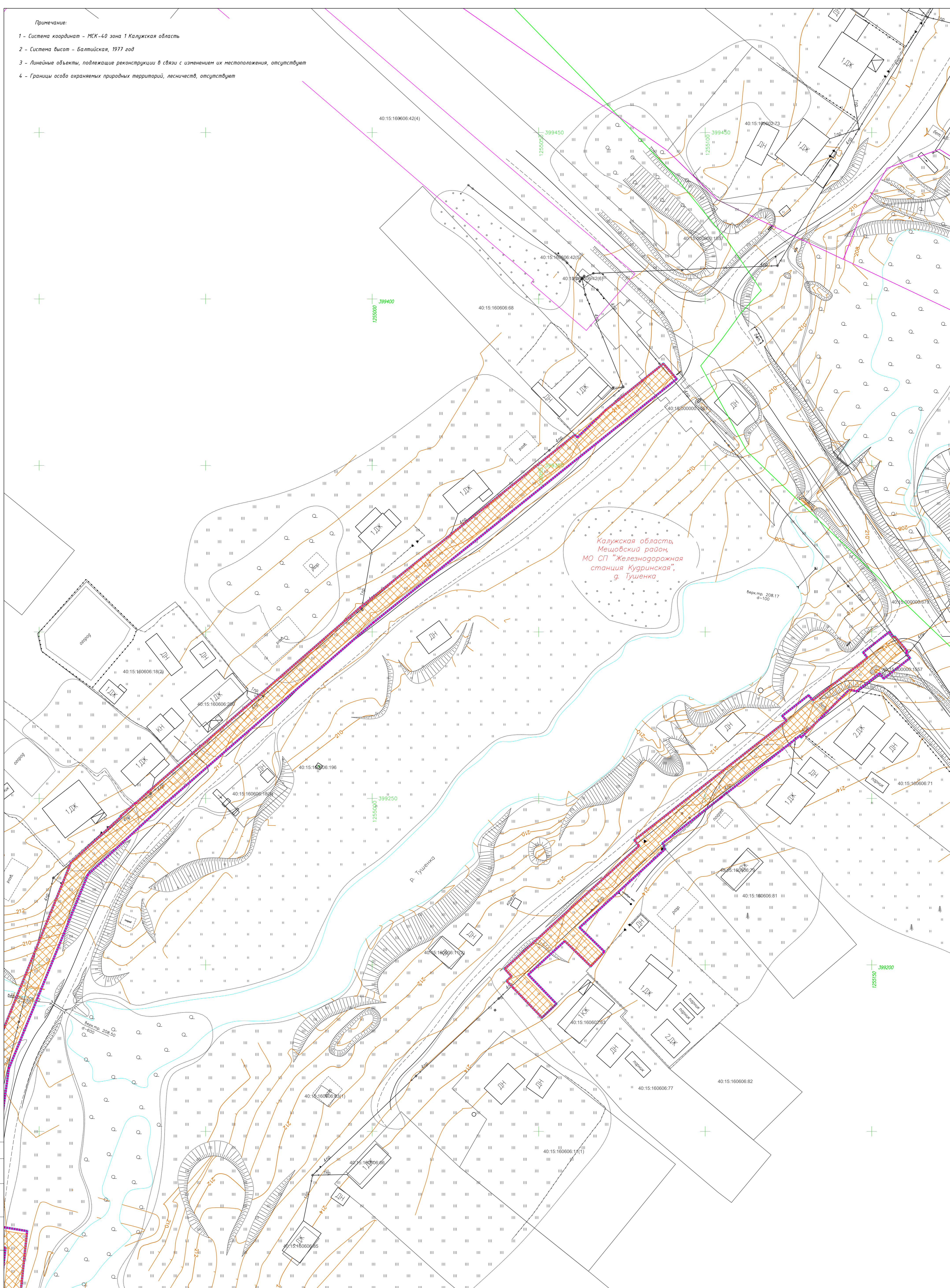
Условные обозначения

- - граница зоны планируемого размещения линейного объекта
- - граница территории, в отношении которой осуществляется подготовка проекта планировки территории
- 40:15:160606:68 - земельные участки, границы которых установлены в соответствии с требованиями Единого государственного реестра недвижимости, их кадастровые номера
- - границы кадастровых кварталов
- - существующая воздушная ЛЭП-0,4кВ
- земли населенных пунктов
- земли промышленности, энергетики, транспорта, связи, радиовещания, телевидения, информатики, земли для обеспечения космической деятельности, земли обороны, безопасности и земли иного специального назначения
- земли водного фонда

1/ИП-2024/2-ДПТ-ППТ2-2			
Документация по планировке территории для размещения линейного объекта: «Уличные газопроводы дер. Тушенка Мещовского района»			
Изм.	Кол. уч.	Лист № док.	Подп. Дата
Разработал	Андрейченко А.П.	02.24	 02.24
Гл. инженер	Сварчинская О.В.	02.24	
Ген. директор	Сварчинская О.В.	02.24	
Проект планировки территории			Стадия
Материалы по обоснованию			Лист
Схема использования территории в период подготовки проекта планировки территории.			Листов
Масштаб 1:500			

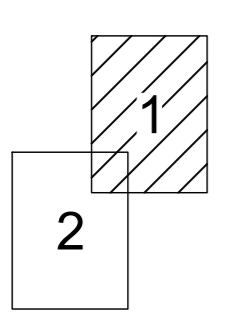
Примечание:

- 1 - Система координат - МСК-40 зона 1 Калужская область
- 2 - Система высот - Балтийская, 1977 год
- 3 - Линейные объекты, подлежащие реконструкции в связи с изменением их местоположения, отсутствуют
- 4 - Границы особо охраняемых природных территорий, лесничеств, отсутствуют



Калужская область,
Мещовский район,
МО СП "Железнодорожная станция Куринская",
г. Тушенка

Схема расположения листов



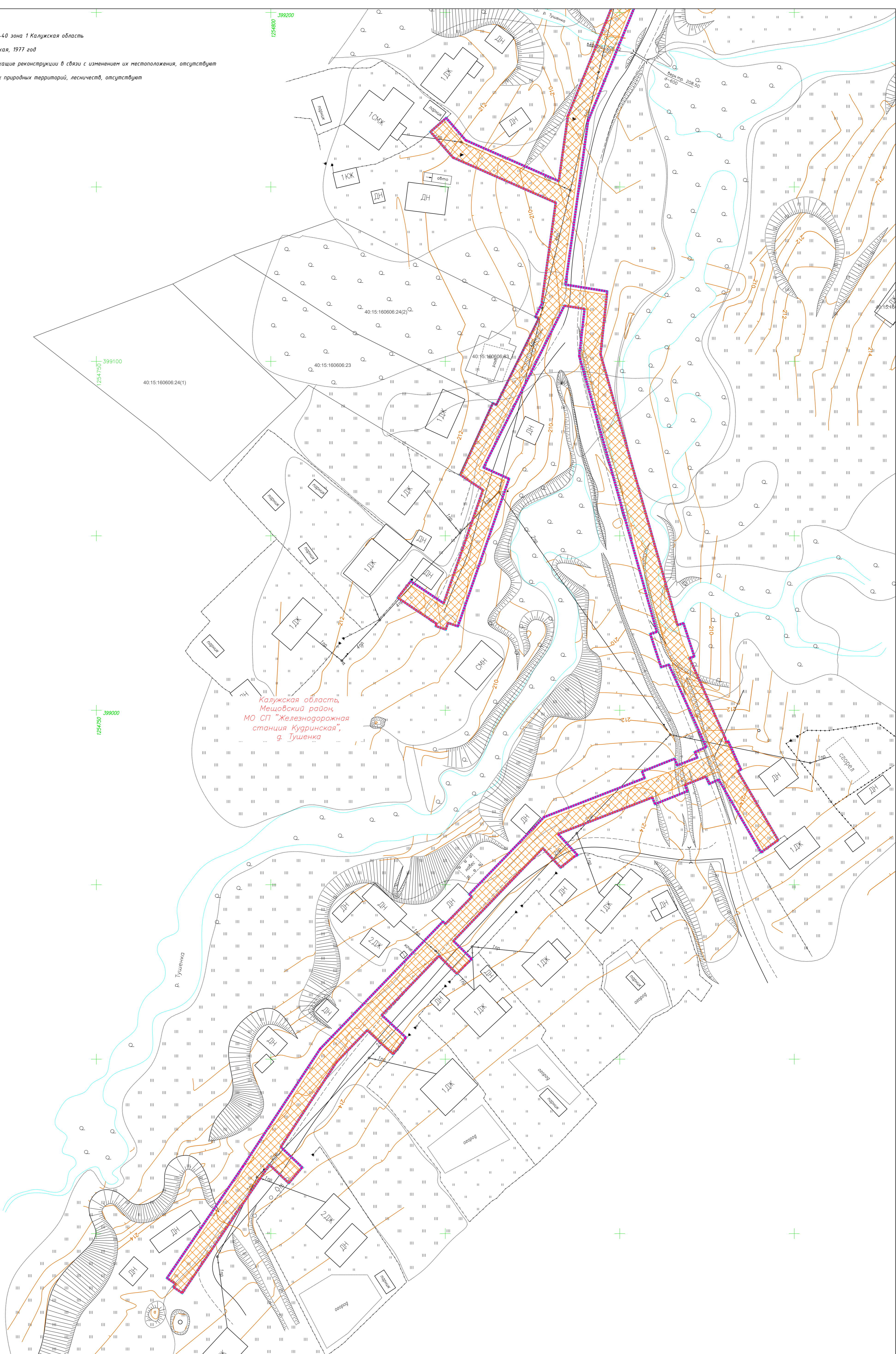
Условные обозначения

- граница зоны планируемого размещения линейного объекта
- граница территории, в отношении которой осуществляется подготовка проекта планировки территории
- земельные участки, границы которых установлены в соответствии с требованиями Единого государственного реестра недвижимости, их кадастровые номера
- границы кадастровых кварталов
- существующая воздушная ЛЭП-0,4кВ
- зона с особыми условиями территории, подготавливаемая в связи с размещением линейного объекта - газопровода
- зона с особыми условиями территории, установленные в соответствии с требованиями законодательства Российской Федерации

ИЗМ. КОЛ. УЧ.				Лист № док.		Подп.		Дата	
Разработал	Андрющенков А.П.	02.24							
Гл. инженер	Сварчевская О.В.	02.24							
Ген. директор	Сварчевская О.В.	02.24							

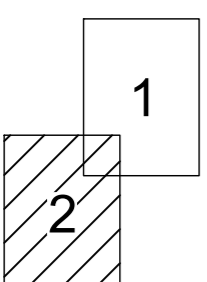
1/ИП-2024/2-ДПТ-ППТ2-3		
Документация по планировке территории для размещения линейного объекта: «Уличные газопроводы дер. Тушенка Мещовского района»		
Проект планировки территории	Стадия	Лист
Материалы по обоснованию	П	1
Схема границ зон с особыми условиями территории		2
Масштаб 1:500		

- Примечание:
- 1 - Система координат - МСК-40 зона 1 Калужская область
 - 2 - Система высот - Балтийская, 1977 год
 - 3 - Линейные объекты, подлежащие реконструкции в связи с изменением их местоположения, отсутствуют
 - 4 - Границы особо охраняемых природных территорий, лесничеств, отсутствуют



Калужская область,
Мещовский район,
МО СП "Железнодорожная
станция Курдинская",
г. Тушенка

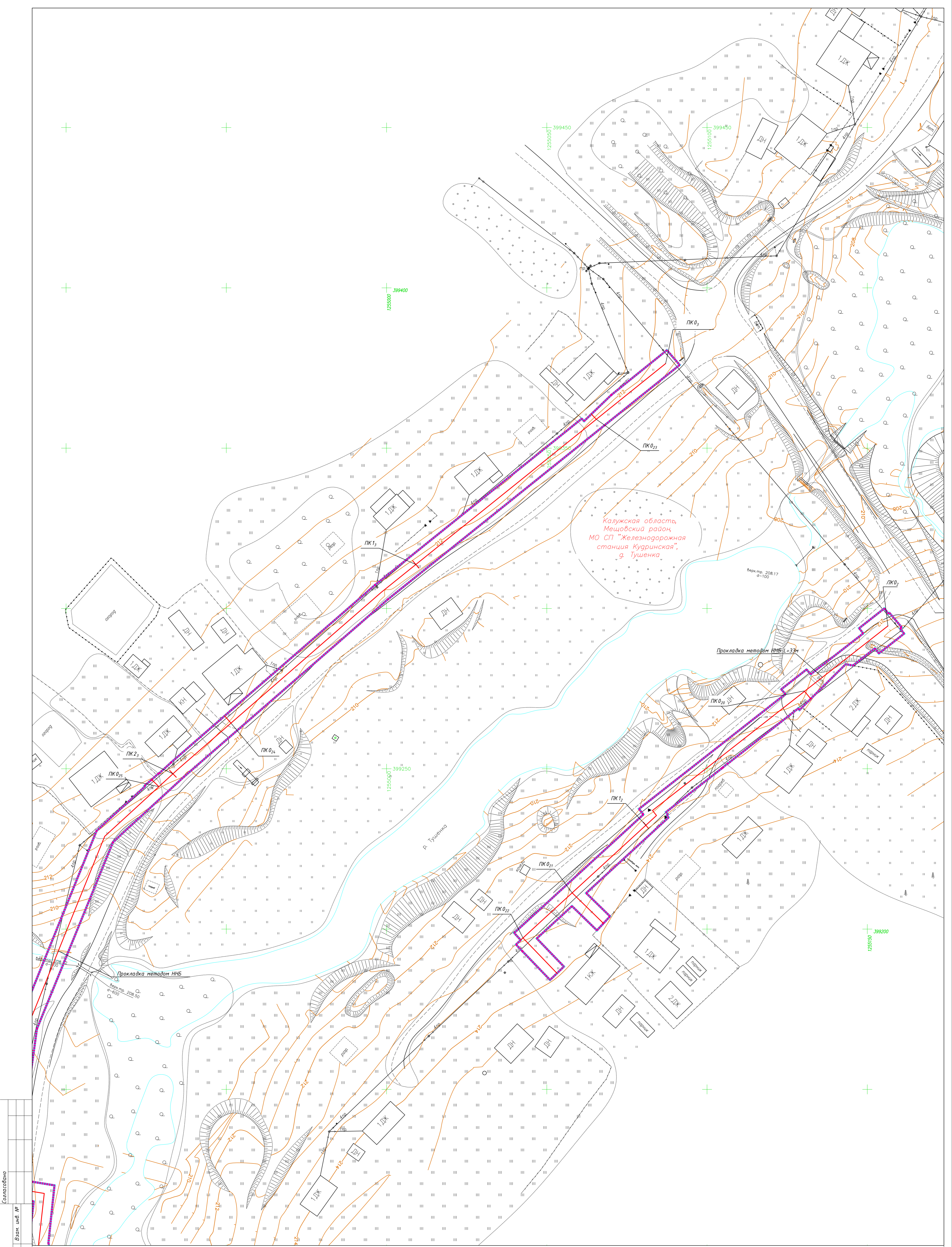
Схема расположения листов



Условные обозначения

- граница зоны планируемого размещения линейного объекта
- граница территории, в отношении которой осуществляется подготовка проекта планировки территории
- 40:15:160606.68 - земельные участки, границы которых установлены в соответствии с требованиями Единого государственного реестра недвижимости, их кадастровые номера
- границы кадастровых кварталов
- существующая воздушная ЛЭП-0.4кВ
- зона с особыми условиями территории, подлежащая установлению в связи с размещением линейного объекта - газопровода
- зоны с особыми условиями территории, установленные в соответствии с требованиями законодательства Российской Федерации

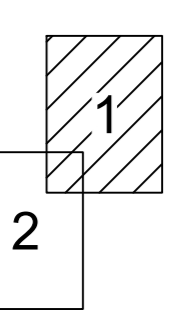
				1/ИП-2024/2-ДПТ-ППТ2-3		
Документация по планировке территории для размещения линейного объекта: «Уличные газопроводы дер. Тушенка Мещовского района»						
Изм.	Кол. уч.	Лист № док.	Подп.	Дата	Стадия	Лист
					П	2
				Листов 2		
				Материалы по обоснованию		
				Схема границ зон с особыми условиями территории Масштаб 1:500		
Разработал	Андрейченко А.П.	02.24				
Гл. инженер	Сварчевская О.В.	02.24				
Ген. директор	Сварчевская О.В.	02.24				
				Общество с ограниченной ответственностью ТПАС-КАЛУГА		



Калужская область,
Мещовский район,
МО СП "Железнодорожная
станция Кудринская",
г. Тушенка

Прокладка методом ННБ L=33м

Схема расположения листов



Условные обозначения

- - граница зоны планируемого размещения линейного объекта
- - граница территории, в отношении которой осуществляется подготовка проекта планировки территории
- ПК - планируемые газопроводы низкого давления, пикетаж
- - существующая воздушная ЛЭП-0,4кВ

1/ИП-2024/2-ДПТ-ППТ2-4

Документация по планировке территории для размещения линейного объекта: «Уличные газопроводы дер. Тушенка Мещовского района»

Проект планировки территории
Материалы по обоснованию

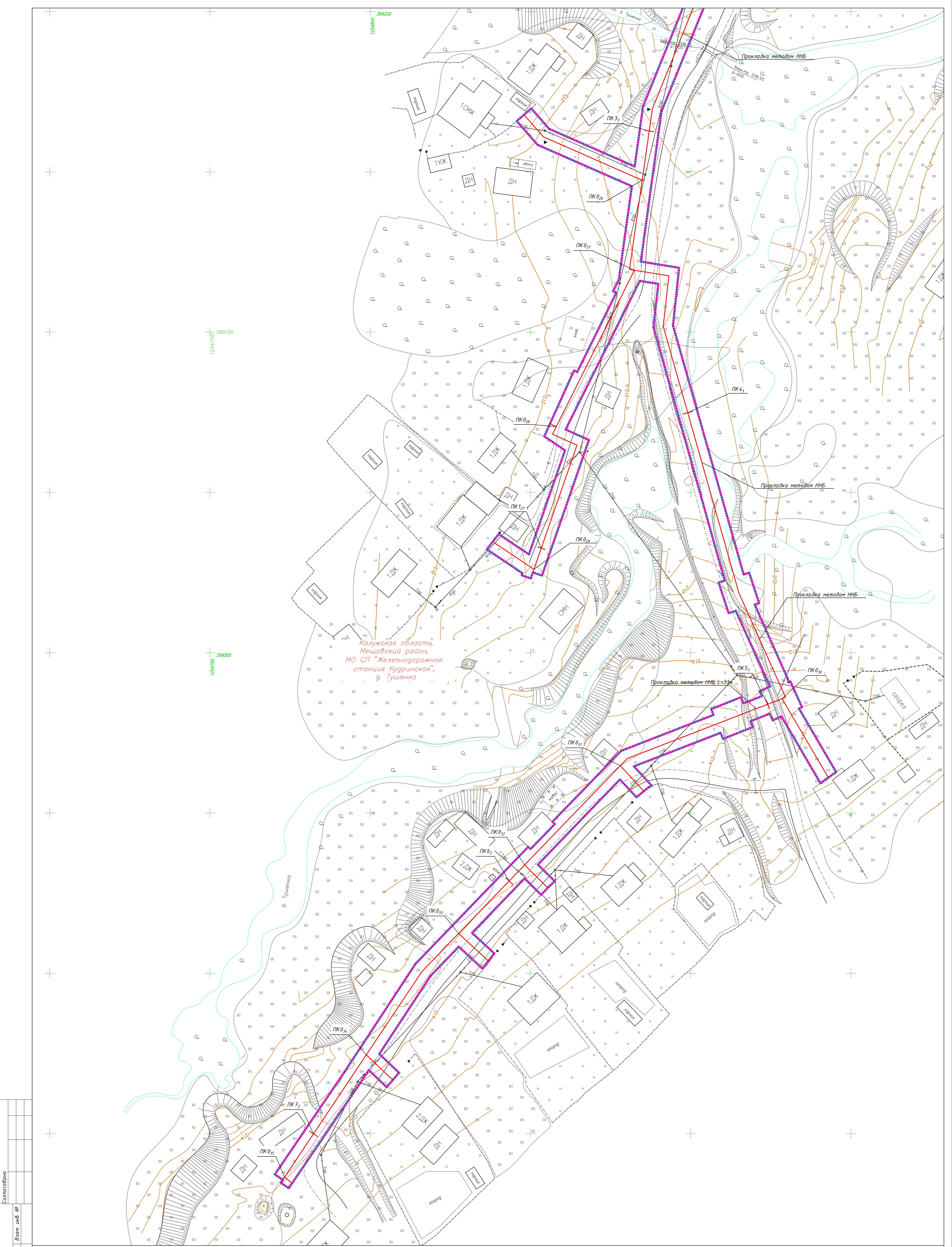
Изм.	Кол. уч.	Лист № док.	Подп.	Дата
Разработал	Андращенко А.П.	02.24		
Гл. инженер	Сварчевская О.В.	02.24		
Ген. директор	Сварчевская О.В.	02.24		

Схема конструктивных и планировочных решений
Масштаб 1:500

Стадия	Лист	Листов
П	1	2

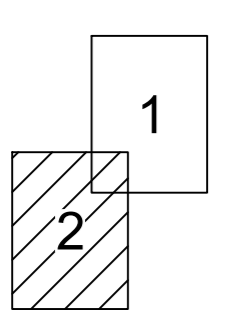
Общество с ограниченной ответственностью
ТПАС-КАЛУГА

594x841 мм



Калужская область,
Мещовский район,
МО СП "Железнодорожная
станция Кудринская",
д. Тушенка

Схема расположения листов



Условные обозначения

- - граница зоны планируемого размещения линейного объекта
- - граница территории, в отношении которой осуществляется подготовка проекта планировки территории
- ПК2 - планируемые газопроводы низкого давления, пикетаж
- существующая воздушная ЛЭП-0.4кВ

				1/ИП-2024/2-ДПТ-ППТ2-4		
				Документация по планировке территории для размещения линейного объекта: «Уличные газопроводы дер. Тушенка Мещовского района»		
Изм.	Кол. уч.	Лист № док.	Подп.	Дата	Стадия	Лист
					П	2
				Листов 2		
				Проект планировки территории Материалы по обоснованию		
				Схема конструктивных и планировочных решений Масштаб 1:500		
Разработал	Андрющенков А.П.	02.24				
Гл. инженер	Сварчевская О.В.	02.24				
Ген. директор	Сварчевская О.В.	02.24				
				 ТПАС-КАЛУГА		

**Раздел 4 «Материалы по обоснованию проекта
планировки территории. Пояснительная записка»**

Инв. № подл.	Подп. и дата	Взам. инв. №

1. Описание природно-климатических условий территории, в отношении которой разрабатывается проект планировки территории

Климат территории, в отношении которой осуществляется разработка проекта планировки территории, умеренно-континентальный и, согласно СП 131.13330.2020, характеризуется следующими основными показателями:

- средняя годовая температура воздуха - плюс 5.0 0С;
- абсолютный минимум - минус 46 0С;
- абсолютный максимум - плюс 38 0С;
- количество осадков за год - 643 мм.

Среднегодовая скорость ветра 0-3.0 м/с. Наибольшая среднемесячная скорость ветра отмечается в январе.

Средняя месячная и годовая температура воздуха приведена в таблице 1.

Таблица 1. Средняя месячная и годовая температура воздуха, °С

Характеристика	I	II	III	IV	V	VI	VII	VIII	IX	X	XI	XII	Год
Средняя	-8.4	-7.9	-2.2	6.0	12.8	16.1	18.0	16.3	10.8	4.9	-1.1	-5.7	5.0

Снеговой район – III. По таблице 10.1 СП 20.13330.2016 нормативное значение веса снегового покрова на 1 м² горизонтальной поверхности земли s₀ составляет 1,5 кПа (150 кгс/м²).

Нормативная глубина сезонного промерзания по СП 131.13330.2020 и СП 22.13330.2016 составляет для суглинков – 1.28 м.

На основании ГОСТ 25100-2020, п. Б.2.19, таблица Б.27 и п. 2.137 «Пособия по проектированию оснований зданий и сооружений (к СНиП 2.02.01-83*)», а также расчета, выполненного в соответствии с п. 6.8.3 СП 22.13330.2016, по степени морозной пучинистости, грунты в зоне сезонного промерзания характеризуются как:

- суглинки тугопластичные – среднепучинистыми.

Опасные физико-геологические процессы и явления не выявлены. Территория, в отношении которой осуществляется разработка проекта планировки территории, относится ко II (средней) категории сложности инженерно-геологических условий.

2. Обоснование определения границ зон планируемого размещения линейного объекта

При выборе трассы линейного объекта «Уличные газопроводы дер. Тушенка Мещовско-

Согласовано

Взам. инв. №

Подп. и дата

Инв. № подл.

1/ИП-2024/2-ДПТ-ИПТ2-ПЗ

Изм.	Кол.уч.	Лист	№ док.	Подпись	Дата
Исполнитель	Андрющенков А.П.				02.24
Гл. инженер	Сварчевская О.Ю.				02.24
Ген. директор	Сварчевская О.Ю.				02.24

Текстовая часть

Стадия	Лист	Листов
II	1	2



ОБЩЕСТВО С ОГРАНИЧЕННОЙ ОТВЕТСТВЕННОСТЬЮ
АТЛАС-КАЛУГА

го района» был рассмотрен и принят оптимальный и целесообразный вариант установления зоны планируемого размещения линейного объекта.

Ширина зоны планируемого размещения линейного объекта определена с учетом необходимости размещения строительной техники и механизмов, отвала грунта, устройства приемных котлованов, складирования материалов и размещения временных строений и сооружений.

3. Обоснование определения границ зон планируемого размещения линейных объектов, подлежащих реконструкции в связи с изменением их местоположения

Размещение линейных объектов, подлежащих реконструкции в связи с изменением их местоположения проектом планировки не предусматривается.

4. Обоснование определения предельных параметров застройки территории в границах зон планируемого размещения объектов капитального строительства, проектируемых в составе линейных объектов

Объекты капитального строительства в составе линейного объекта не проектируются.

5. Ведомость пересечений границ зон планируемого размещения линейного объекта с сохраняемыми объектами капитального строительства (здание, строение, сооружение, объект, строительство которого не завершено), существующими и строящимися на момент подготовки проекта планировки территории

Ведомость пересечений с объектами капитального строительства представлена в Таблице 5.1.

Таблица 5.1.

№п/п	Вид объекта капитального строительства	Количество пересечений
1	Воздушная ЛЭП 0,4 кВ	19
2	Автомобильная дорога	10

6. Ведомость пересечений границ зон планируемого размещения линейного объекта (объектов) с объектами капитального строительства, строительство которых запланировано в соответствии с ранее утвержденной документацией по планировке территории

Объекты капитального строительства, строительство которых запроектировано ранее утвержденной документацией по планировке территории, отсутствуют.

7. Ведомость пересечений границ зон планируемого размещения линейного объекта (объектов) с водными объектами (в том числе с водотоками, водоемами, болотами и т.д.)

Границы зоны планируемого размещения линейного объекта: «Уличные газопроводы дер. Тушенка Мещовского района» пересекают р. Тушенка в районе ПК2₃-ПК3₃ и ручей без названия в районе ПК4₃-ПК5₃.

Взам. инв. №	
Подп. и дата	
Инв. № подл.	

										Лист
										2
Изм.	Кол.уч.	Лист	№док.	Подпись	Дата	1/ИП-2024/2-ДПТ-ППТ2-ПЗ				

Приложения

Инв. № подл.	Подп. и дата	Взам. инв. №



**АДМИНИСТРАЦИЯ
муниципального района «Мещовский район»
Калужской области**

ПОСТАНОВЛЕНИЕ

07 февраля 2024 г.

№ 30

**О разработке проекта планировки территории
объекта «Уличные газопроводы дер. Тушенка Мещовского района»**

В соответствии со ст. 45 Градостроительного кодекса Российской Федерации, администрация муниципального района «Мещовский район»

ПОСТАНОВЛЯЕТ:


1. Для выделения элементов планировочной структуры, границ зон планируемого размещения объектов капитального строительства, границ земельных участков, предназначенных для строительства и размещения линейных объектов, границ публичных сервитутов, разработать проект планировки территории объекта «Уличные газопроводы дер. Тушенка Мещовского района».

2. Постановление вступает в силу с момента подписания.

Глава администрации



В.Г.Поляков



АДМИНИСТРАЦИЯ
МУНИЦИПАЛЬНОГО РАЙОНА
"МЕЩОВСКИЙ РАЙОН"
КАЛУЖСКОЙ ОБЛАСТИ

пр. Революции, д.55, г. Мещовск, 249240
тел.: (48446) 9-23-59, факс: (48446) 9-26-31
e-mail: ameshovsk@adm.kaluga.ru

Общество с ограниченной
ответственностью
«АТЛАС-КАЛУГА»

О.Ю. Сварчевской

от 19.02.2024 № 03/01-14/0718-24

Уважаемая Ольга Юрьевна!

На Ваш исходящий №15-2024 от 14.02.2024 года о предоставлении информации в рамках разработки документации по планировке территории по объектам: «Уличные газопроводы дер. Высокое Мещовского района», «Уличные газопроводы дер. Тушенка Мещовского района», администрация муниципального района «Мещовский район» сообщает:

- об отсутствии ранее утвержденной документации по планировке территории;
- границы зон планируемого размещения объектов капитального строительства утверждены Постановлением администрации муниципального района «Мещовский район» от 28 марта 2023 года №194 «Об утверждении документации по планировке территории объекта «Газопровод межпоселковый к дер. Торхово - дер. Тушенка - дер. Высокое Мещовского района Калужской области»;
- об отсутствии документа об установлении красных линий;
- об отсутствии информации о границах земельных участков, образование которых предусмотрено схемой расположения земельного участка или земельных участков на кадастровом плане территории.

Зам. Главы администрации

Б. В. Симаков



АДМИНИСТРАЦИЯ
МУНИЦИПАЛЬНОГО РАЙОНА
"МЕШОВСКИЙ РАЙОН"
КАЛУЖСКОЙ ОБЛАСТИ

АКЦИОНЕРНОЕ ОБЩЕСТВО
«ТЕПЛОГАЗИНЖИНИРИНГ»

А.В. Маврину

пр. Революции, д.55, г. Мещовск, 249240
тел.: (48446) 9-23-59, факс: (48446) 9-26-31
e-mail: ameshovsk@adm.kaluga.ru

от 17.11.2022 № 05/01-19/4700-22

Уважаемый Андрей Владимирович!

На Ваш исходящий № 54437/К/4 от 03.11.2022 г. о запросе исходных данных на выполнение проектных и изыскательских работ по объектам «Уличные газопроводы дер. Тушенка», «Уличные газопроводы дер. Высокое», «Уличные газопроводы дер. Торхово», «Уличные газопроводы с. Местнич», «Уличные газопроводы с. Подкопаево», «Уличные газопроводы с. Гаврики» Мещовского района Калужской области», администрация муниципального района «Мещовский район» сообщает:

Список домов, подлежащих газификации прилагается на 3 листах.

- о наличии/отсутствии объектов культурного наследия федерального значения:

Церковь Преображения и церковь под колокольней – Мещовский район, с.Подкопаево, ул. Лесная,4а;

- объекты особо охраняемых природных территорий (ООПТ) местного значения отсутствуют;

- территории и/или акватории водно-болотных угодий в районе проектирования объектов отсутствуют;

- в границах населённых пунктов мелиорированные земли отсутствуют;

- природно-лечебные ресурсы, лечебно-оздоровительные местности и курорты, включая санитарно-курортные организации отсутствуют;

- о наличии/отсутствии на территории ВОП или необходимости очистки местности от ВОП в местах боевых действий и на территориях бывших воинских формирований, включая архивную военно-историческую справку, подтверждающую ведение боевых действий нет информации;

- в границах населённых пунктов в районе размещения объекта строительства очаги опасных болезней животных, санкционированные захоронения павшего от сибирской язвы скота, скотомогильники, биотермические ямы и другие места захоронения трупов животных и установленные санитарно-защитных зоны таких объектов отсутствуют;

- сведения о плотности, численности охотничьих животных, а также редких и исчезающих видов животного и растительного мира в том числе, занесённых в Красную книгу Российской Федерации и в региональную Красную книгу), местообитаний охотничьих видов, о миграционных коридорах и местах миграционных стоянок видов животных за последние 10 лет необходимо запросить в ГКУ КО «Калугаоблохота» (248016, г. Калуга, ул. Ленина, д.14);

- сведения о наличии/отсутствии ключевых орнитологических территорий необходимо запросить в ГКУ КО «Калугаоблохота»;

- зоны санитарной охраны водоснабжения не установлены, снабжение населения водой осуществляется через колодцы

- специализированные предприятия, осуществляющие услуги по обращению с отходами, лицензированные на деятельность по сбору, транспортированию, обработке, утилизации, обезвреживанию, размещению отходов I-IV классов опасности на территории района отсутствуют;

- санитарно-защитных зоны действующих отсутствуют ;

- сведения о земельных участках лесного фонда, городских лесах, зелёных зонах, лесопарковых зонах и других озеленённых территориях, а также в границах городских/сельских поселений необходимо запросить в ГКУ КО «Мещовское лесничество» (г. Мещовск, пр-кт Революции, д.37, тел (848446) 91265, (848446) 93154, mechovskles@yandex.ru);

- существующие кладбища в районе проектирования в границах населённых пунктов: дер. Высокое, с. Местничи, с. Гаврики, санитарно-защитная зона которых составляет 50 метров;

- аэродромы и приаэродромные территории на территории района отсутствуют;

- земельные участки, изъятые из оборота на территории района отсутствуют;

- сведения о границах населённых пунктах с учётом перспективного развития на 25 лет размещены на сайте администрации муниципального района «Мещовский район» в разделе Градостроительство → документы территориального планирования → генеральный план поселения.

Сообщаем, что границы населённых пунктов дер. Тушенка, дер. Высокое, дер. Торхово, с. Местничи, с. Гаврики, с. Подкопаево внесены в ЕГРН. Границы населённого пункта с. Подкопаево с учётом перспективы развития будут внесены позднее.

Приложение на 3 листах.

Зам. Главы администрации



Б.В. Симаков



ПОАДРЕСНЫЙ СПИСОК
домов, подлежащих газификации по СП «Село Гаврики»

№ п/п	Наименование населенного пункта, улицы, № дома
1.	с. Гаврики, ул. Лесная, д.4, кв.1
2.	с. Гаврики, ул. Лесная, д.4, кв.2
3.	с. Гаврики, ул. Лесная, д.5, кв.1
4.	с. Гаврики, ул. Лесная, д.5, кв.2
5.	с. Гаврики, ул. Лесная, д.7, кв.1
6.	с. Гаврики, ул. Лесная, д.7, кв.2
7.	с. Гаврики, ул. Лесная, д.7, кв.3
8.	с. Гаврики, ул. Лесная, д.9, кв.1
9.	с. Гаврики, ул. Лесная, д.9, кв.2
10.	с. Гаврики, ул. Лесная, д.10
11.	с. Гаврики, ул. Лесная, д.14
12.	с. Гаврики, ул. Молодёжная, д.2, кв.1
13.	с. Гаврики, ул. Молодёжная, д.2, кв.2
14.	с. Гаврики, ул. Молодёжная, д.4, кв.1
15.	с. Гаврики, ул. Молодёжная, д.4, кв.2
16.	с. Гаврики, ул. Молодёжная, д.5
17.	с. Гаврики, ул. Молодёжная, д.6, кв.1
18.	с. Гаврики, ул. Молодёжная, д.6, кв.2
19.	с. Гаврики, ул. Молодёжная, д.8
20.	с. Гаврики, ул. Молодёжная, д.15, кв.1
21.	с. Гаврики, ул. Молодёжная, д.15, кв.2
22.	с. Гаврики, ул. Никольская, д.2, кв.1
23.	с. Гаврики, ул. Никольская, д.2, кв.2
24.	с. Гаврики, ул. Никольская, д.3
25.	с. Гаврики, ул. Никольская, д.4
26.	с. Гаврики, ул. Никольская, д.5
27.	с. Гаврики, ул. Никольская, д.6
28.	с. Гаврики, ул. Никольская, д.8
29.	с. Гаврики, ул. Никольская, д.10
30.	с. Гаврики, ул. Никольская, д.12
31.	с. Гаврики, ул. Никольская, д.13, кв.1
32.	с. Гаврики, ул. Никольская, д.13, кв.2
33.	с. Гаврики, ул. Никольская, д.14
34.	с. Гаврики, ул. Никольская, д.15
35.	с. Гаврики, ул. Никольская, д.16
36.	с. Гаврики, ул. Цветочная, д.2
37.	с. Гаврики, ул. Цветочная, д.3
38.	с. Гаврики, ул. Цветочная, д.4
39.	с. Гаврики, ул. Цветочная, д.5
40.	с. Гаврики, ул. Цветочная, д.7, кв.1
41.	с. Гаврики, ул. Цветочная, д.7, кв.2
42.	с. Гаврики, ул. Цветочная, д.7, кв.3
43.	с. Гаврики, ул. Цветочная, д.7, д.8, кв.1
44.	с. Гаврики, ул. Цветочная, д.7, д.8, кв.2

45.	с. Гаврики, ул. Цветочная, д.9
46.	с. Гаврики, ул. Цветочная д.10, кв.1
47.	с. Гаврики, ул. Цветочная, д.10, кв.2
48.	с. Гаврики, ул. Цветочная, д.13
49.	с. Подкопаево, ул. Центральная, д.1
50.	с. Подкопаево, ул. Центральная, д.2
51.	с. Подкопаево, ул. Центральная, д.3, кв.1
52.	с. Подкопаево, ул. Центральная, д.3, кв.2
53.	с. Подкопаево, ул. Центральная, д.4, кв.1
54.	с. Подкопаево, ул. Центральная, д.4, кв.2
55.	с. Подкопаево, ул. Центральная, д.7, кв.1
56.	с. Подкопаево, ул. Центральная, д.7, кв.2
57.	с. Подкопаево, ул. Центральная, д.8, кв.1
58.	с. Подкопаево, ул. Центральная, д.8, кв.2
59.	с. Подкопаево, ул. Центральная, д.9
60.	с. Подкопаево, ул. Центральная, д.10, кв.1
61.	с. Подкопаево, ул. Центральная, д.10, кв.2
62.	с. Подкопаево, ул. Центральная, д.11
63.	с. Подкопаево, ул. Центральная, д.12, кв.1
64.	с. Подкопаево, ул. Центральная, д.12, кв.2
65.	с. Подкопаево, ул. Центральная, д.13
66.	с. Подкопаево, ул. Центральная, д.15
67.	с. Подкопаево, ул. Центральная, д.16, кв.1
68.	с. Подкопаево, ул. Центральная, д.16, кв.2
69.	с. Подкопаево, ул. Центральная, д.17
70.	с. Подкопаево, ул. Центральная, д.18, кв.1
71.	с. Подкопаево, ул. Центральная, д.18, кв.2
72.	с. Подкопаево, ул. Центральная, д.19
73.	с. Подкопаево, ул. Центральная, д.20
74.	с. Подкопаево, ул. Центральная, д.21
75.	с. Подкопаево, ул. Центральная, д.25, кв.1
76.	с. Подкопаево, ул. Центральная, д.25, кв.1
77.	с. Подкопаево, ул. Центральная, д.27, кв.1
78.	с. Подкопаево, ул. Центральная, д.27, кв.2
79.	с. Подкопаево, ул. Набережная, д.3, кв.1
80.	с. Подкопаево, ул. Набережная, д.3, кв.2
81.	с. Подкопаево, ул. Набережная, д.4, кв.1
82.	с. Подкопаево, ул. Набережная, д.4, кв.2
83.	с. Подкопаево, ул. Лесная, д.1, кв.1
84.	с. Подкопаево, ул. Лесная, д.1, кв.2
85.	с. Подкопаево, ул. Лесная, д.3
86.	с. Подкопаево, ул. Лесная, д.5
87.	с. Подкопаево, ул. Лесная, д.6
88.	с. Подкопаево, ул. Лесная, д.7
89.	с. Подкопаево, ул. Лесная, д.7-а
90.	с. Подкопаево, ул. Лесная, д.8
91.	с. Подкопаево, ул. Лесная, д.9
92.	с. Подкопаево, ул. Лесная, д.10
93.	с. Подкопаево, ул. Лесная, д.11

94.	с.Подкопаево,ул.Цветочная,д.1
95.	с.Подкопаево,ул.Цветочная,д.2
96.	с.Подкопаево,ул.Цветочная,д.3
97.	с.Подкопаево,ул.Цветочная,д.4
98.	с.Подкопаево,ул.Цветочная,д.5
99.	с.Подкопаево,ул.Цветочная,д.6
100.	с.Подкопаево,ул.Цветочная,д.7
101.	с.Подкопаево,ул.Цветочная,д.8
102.	с.Подкопаево,ул.Цветочная,д.9
103.	с.Подкопаево,ул.Цветочная,д.10
104.	с.Подкопаево,ул.Цветочная,д.11
105.	с.Подкопаево,ул.Цветочная,д.13
106.	с.Подкопаево,ул.Цветочная,д.14
107.	с.Подкопаево,ул.Цветочная,д.17
108.	с.Подкопаево,ул.Цветочная,д.18
109.	с.Подкопаево,ул.Цветочная,д.19
110.	с.Подкопаево,ул.Цветочная,д.20
111.	с.Подкопаево,ул.Цветочная,д.22,кв.1
112.	с.Подкопаево,ул.Цветочная,д.22,кв.1
113.	с.Подкопаево,ул.Цветочная,д.23
114.	с.Подкопаево,ул.Молодёжная,д.1
115.	с.Подкопаево,ул.Молодёжная,д.2
116.	с.Подкопаево,ул.Молодёжная,д.3
117.	с.Подкопаево,ул.Молодёжная,д.4
118.	с.Подкопаево,ул.Молодёжная,д.5
119.	с.Подкопаево,ул.Молодёжная,д.8



**МИНИСТЕРСТВО
ПРИРОДНЫХ РЕСУРСОВ И ЭКОЛОГИИ
КАЛУЖСКОЙ ОБЛАСТИ**

ул. Заводская, 57, г.Калуга, 248018
тел.: (4842) 71-99-55; факс (4842) 71-99-56
E-mail: priroda@adm.kaluga.ru

09.11.2022 № 9522-22

На № 54437/К/16 от 03.11.2022

**Генеральному директору
АО «ТЕПЛОГАЗИНЖИНИРИНГ»**

А.В. Маврину

**пл. им. Орджоникидзе Г. К., д. 1А,
г. Саратов, Саратовская область
410015**

✓ aotgi@inbox.ru

Уважаемый Андрей Владимирович!

Министерство природных ресурсов и экологии Калужской области рассмотрело в пределах своих полномочий Ваш запрос по объектам Мещовского района Калужской области: «Уличные газопроводы дер. Тушенка», «Уличные газопроводы дер. Высокое», «Уличные газопроводы дер. Торхово», Уличные газопроводы с. Местничи», «Уличные газопроводы с. Подкопаево», «Уличные газопроводы с. Гаврики» - и сообщает следующее.

В границах населенных пунктов Тушенка, Высокое, Торхово, Местничи и Подкопаево Мещовского района Калужской области особо охраняемые природные территории (далее - ООПТ) регионального значения отсутствуют. Село Гаврики Мещовского района Калужской области частично входит в границы ООПТ регионального значения - памятника природы «Болото слева от дороги Гаврики-Подкопаево в Мещовском районе». В границах указанной ООПТ регионального значения достоверно обитают (произрастают) рдест остролистный, мытник болотный, пузырчатка малая, гадюка обыкновенная и нетопырь лесной или Натузиуса, занесенные в Красную книгу Калужской области. Сведениями о наличии (отсутствии) редких и находящихся под угрозой исчезновения объектов растительного и животного мира, занесенных в Красную книгу Калужской области и (или) Красную книгу Российской Федерации, на территориях других населенных пунктов министерство не располагает.

В районе производства работ ценные для птиц водно-болотные угодья, а также ключевые орнитологические территории (далее - КОТР) отсутствуют. Для получения официального заключения о наличии КОТР и подробной информации о них следует обратиться в Союз охраны птиц России по ссылке в интернете: <http://www.rbcu.ru/programs/2850/35974/>.

Проектируемые объекты имеют линейную конфигурацию и относительно малую площадь, которая недостаточна для существования постоянного населения объектов животного мира, в том числе охотничьих ресурсов. Такие понятия как «численность» и «плотность населения» объектов животного мира, в том числе отнесенных к охотничьим ресурсам, для территории производства работ под объектами не применимы.

Территория в районе размещения объектов может являться средой (местами) обитания единичных особей (пар) следующих видов охотничьих животных: лисицы, собаки енотовидной, зайца-беляка, зайца-русака, бобра европейского, норки американской, ондатры, крота, вяхиря, куропатки серой, кряквы, коростеля, других.

За последние 10 лет миграционные «коридоры» (пути сезонных миграций и перемещений) диких животных, а также миграционные стоянки в районе размещения объектов не установлены.

Городские леса, лесопарковые зеленые пояса отсутствуют.

В границы указанных объектов земли лесного фонда не входят.

Зоны санитарной охраны поверхностных источников питьевого и хозяйственно-бытового водоснабжения на территории объекта отсутствуют.

Полномочиями в области обращения с отходами наделено министерство строительства и жилищно-коммунального хозяйства Калужской области.

Предоставить информацию о наличии (отсутствии) подземных источников водоснабжения в районе проведения работ, а так же в 5 км зоне от него не представляется возможным в виду отсутствия корректного картографического материала. Для предоставления запрашиваемой информации необходимо представить географические координаты проектируемого объекта в системе ГСК-2011 и отобразить на карте испрашиваемую 5-километровую зону.

Министр



В.И. Жипа



**МИНИСТЕРСТВО
ПРИРОДНЫХ РЕСУРСОВ И ЭКОЛОГИИ
РОССИЙСКОЙ ФЕДЕРАЦИИ
(Минприроды России)**

ул. Б. Грузинская, д. 4/6, Москва, 125993
Тел. (499) 254-48-00, факс (499) 254-43-10
сайт: www.mnr.gov.ru
e-mail: minprirody@mnr.gov.ru
телетайп 112242 СФЕН

А. Котову
(АО «Теплогазинжиниринг»)

aotgi@inbox.ru

15.03.2023 № 15-61/3023-ОГ

на № _____ от _____

О наличии/отсутствии ООПТ
№01636-ОГ/61 от 30.01.2023

Министерство природных ресурсов и экологии Российской Федерации рассмотрело письмо АО «Теплогазинжиниринг» от 30.01.2023 № 59442/К58, представленное Вашим обращением от 30.01.2023 № 01602-ОГ/61, о предоставлении информации о наличии особо охраняемых природных территорий (далее – ООПТ) федерального значения относительно испрашиваемых объектов и в рамках установленных компетенций сообщает.

В соответствии с Положением о Министерстве природных ресурсов и экологии Российской Федерации, утвержденным постановлением Правительства Российской Федерации от 11.11.2015 № 1219, Минприроды России является федеральным органом исполнительной власти, осуществляющим функции по выработке и реализации государственной политики и нормативно-правовому регулированию в сфере охраны окружающей среды, включая вопросы, касающиеся особо охраняемых природных территорий.

По сведениям, содержащимся в информационных ресурсах, испрашиваемые объекты «Уличные газопроводы дер. Дынное»; «Уличные газопроводы пос. Дубищенский»; «Уличные газопроводы дер. Остров», «Уличные газопроводы дер. Запрудное», «Уличные газопроводы дер. Заречье»; «Уличные газопроводы дер. Слепцово»; «Уличные газопроводы с. Покровск»; «Уличные газопроводы дер. Ерлыково»; «Уличные газопроводы дер. Кстищи»; «Уличные газопроводы дер. Ольховка»; «Уличные газопроводы дер. Бильдино»; «Уличные газопроводы дер. Плюсково»; «Уличные газопроводы дер. Антипово»; «Уличные газопроводы дер. Грива», «Уличные газопроводы дер. Тушенка»; «Уличные газопроводы дер. Высокое»; «Уличные газопроводы дер. Торхово»; «Уличные газопроводы с. Местнички»; «Уличные газопроводы с. Подкопаево»; «Уличные газопроводы с. Гаврики», «Уличные газопроводы дер. Гусово», «Уличные газопроводы

с. Уколища»; «Уличные газопроводы с. Кирейково»; «Уличные газопроводы с. Поздняково»; «Уличные газопроводы с. Касьяново»; «Уличные газопроводы дер. Госьково»; «Уличные газопроводы с. Озерно»; «Уличные газопроводы дер. Афанасово»; «Уличные газопроводы дер. Долгое», расположенные на территории Жиздринского, Людиновского, Козельского, Мещовского, Сухиничского, Ульяновского районов Калужской области, не находятся в границах ООПТ федерального значения и их охранных зон.

В случае затрагивания указанным объектом территорий, имеющих ограничения по использованию и подлежащих особой защите (водные объекты, водоохраные зоны и прибрежные защитные полосы, леса, объекты растительного и животного мира, занесенные в Красную книгу Российской Федерации, красные книги субъектов Российской Федерации), при проектировании и осуществлении работ необходимо руководствоваться положениями Водного кодекса Российской Федерации, Лесного кодекса Российской Федерации, Земельного кодекса Российской Федерации, иных законодательных и нормативно-правовых актов Российской Федерации и субъектов Российской Федерации.

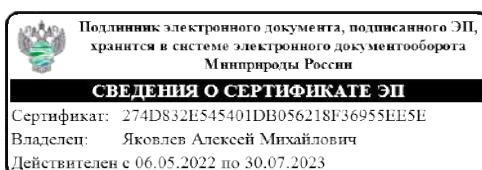
По вопросу получения информации о наличии ООПТ регионального значения, а также объектов растительного и животного мира, занесенных в красные книги субъектов Российской Федерации, необходимо обращаться в органы исполнительной власти соответствующего субъекта Российской Федерации.

Также обращаем Ваше внимание, что в связи с большим количеством запросов, для ускорения обработки входящих данных и подготовки ответа, Минприроды России доводит до сведения информацию о необходимости направления набора данных (географические координаты и карты/схемы участков недр/ земельных участков/ объектов) в формате, размещенном на сайте Минприроды России в разделе «Методические документы»:

https://www.mnr.gov.ru/docs/metodicheskie_dokumenty/o_poryadke_podachi_zaprosov_o_nalichii_otsutstviu_osobo_okhranyaemykh_prirodnikh_territoriy_dalee_oo/

Заместитель директора Департамента
государственной политики и
регулирующего в сфере развития
ООПТ

А.М. Яковлев



КАЛУЖСКАЯ ОБЛАСТЬ



**УПРАВЛЕНИЕ ПО ОХРАНЕ ОБЪЕКТОВ
КУЛЬТУРНОГО НАСЛЕДИЯ**

248000, г. Калуга, пл. Старый Торг, 5,
тел. 702-171
E-mail: nasledie@adm.kaluga.ru

**Директору
ООО «Архмастерская»**

А.А. Остапенко

arhcraft@yandex.ru

№ 10/1906-23 от 11.08.2023

На № 123 от 27.07.2023

Уважаемый Александр Алексеевич!

В связи с обращением о рассмотрении результатов государственной историко-культурной экспертизы (далее – ГИКЭ), обосновывающей наличие или отсутствие объектов культурного наследия, сообщаем следующее.

Результаты рассмотрения акта ГИКЭ от 25.07.2023 (проведенной экспертом Яблоковым А.Г. с 24.07.2023 по 25.07.2023), содержащей результаты исследований, в соответствии с которыми определяется наличие или отсутствие объектов, обладающих признаками объекта культурного наследия на земельном участке под объект: «Уличные газопроводы дер. Тушенка», указывают на то, что на земельном участке, отводимом под объект: «Уличные газопроводы дер. Тушенка», объекты археологического наследия, включенные в Единый государственный реестр объектов культурного наследия (памятников истории и культуры) народов Российской Федерации, выявленные объекты археологического наследия, объекты, обладающие признаками объектов археологического наследия, отсутствуют.

Проведение земляных, строительных, мелиоративных, хозяйственных работ на территории объекта планируемого строительства возможно (положительное заключение).

Управление по охране объектов культурного наследия Калужской области согласно с заключением ГИКЭ.

Зоны охраны и защитные зоны объектов культурного наследия отсутствуют.

Приложение: место проведения археологической разведки из материалов ГИКЭ на 1 л. в 1 экз.

Начальник управления



Е.Е. Чудаков

Дерюгин Александр Викторович
8(4842) 702-170

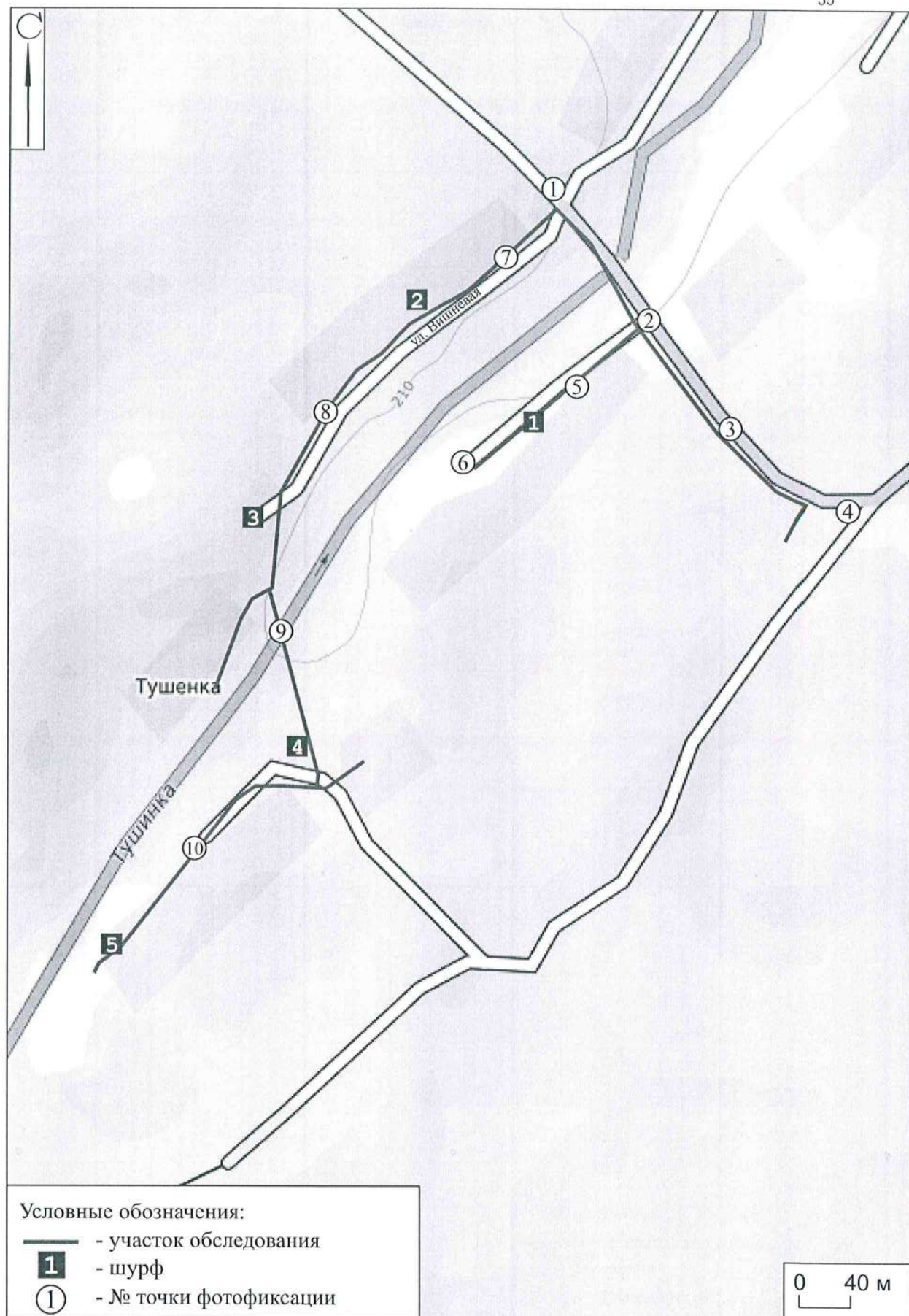


Рис. 7. Калужская область, Мещовский район. 2023 г. Археологическое обследование по объекту: «Уличные газопроводы дер. Тушенка». Топографическая карта с указанием участка работ, заложенных шурфов и точек фотофиксации.



Акционерное общество «Газпром газораспределение Калуга»
(АО «Газпром газораспределение Калуга»)

«14» 06 2023 г.

№ 1-153

ТЕХНИЧЕСКИЕ УСЛОВИЯ № 3345/153

на подключение (технологическое присоединение) существующей и (или) проектируемой сети газораспределения к сетям газораспределения (на основании запроса вх. № 2810-В/КО от 30.05.2023г. о предоставлении технических условий)

№ 3345/153 от "14" 06 2023 г.

1. **АО «Газпром газораспределение Калуга»**
(наименование исполнителя (газораспределительной организации),
выдавшего технические условия)
2. **АО «Теплогазинжиниринг»**
(полное наименование заявителя - юридического лица)
3. Существующая и (или) проектируемая сеть газораспределения **проектируемая** (далее - сеть газораспределения) **«Уличные газопроводы дер. Тушенка Мещовского района»**
(наименование сети газораспределения по программе газификации;
сети газораспределения, подлежащей реконструкции, - указать нужное)
расположенная по адресу: **Калужская область, Мещовский район, дер. Тушенка**
(место нахождения сети газораспределения по программе газификации; место нахождения существующей сети газораспределения, подлежащей реконструкции, - указать нужное)
4. Срок подключения (технологического присоединения) сети газораспределения к сетям газораспределения **36 месяцев** (но не позднее окончания срока действия настоящих технических условий).
5. Максимальный объем транспортировки газа по сети газораспределения в точке подключения **18,14 м³/ч (0,0161 млн.м³/год)**
6. Давление газа в точке подключения: максимальное **0,003 МПа;**
фактическое (расчетное): **определить проектом МПа.**
7. Точка подключения: **ГРС- Мещовск – проектируемый газопровод низкого давления выход из ГРПШ дер.Тушенка «Межпоселковый газопровод к дер. Тушенка - дер. Высокое с отводом к дер. Торхово Мещовского района Калужской области.**
Характеристика сети газораспределения или сети газопотребления основного абонента, в которую планируется врезка сети газораспределения, в точке подключения:
диаметр определить проектом, мм,
материал труб сталь,
способ прокладки надземно,
тип защитного покрытия не требуется,
источник блуждающих токов отсутствует,
наличие электрохимической защиты: не требуется.
(диаметр, материал труб, способ прокладки, тип защитного покрытия, коррозионная агрессивность грунта, источник блуждающих токов, наличие электрохимической защиты)

8. Основные инженерно-технические требования.

Проектная документация на сеть газораспределения должна быть разработана в соответствии с законодательством Российской Федерации и нормативно-технической документацией и должна пройти экспертизу с получением положительного заключения в установленном порядке, если она подлежит экспертизе в соответствии с законодательством Российской Федерации о градостроительной деятельности.

Проектная документация на сеть газораспределения должна предусматривать:

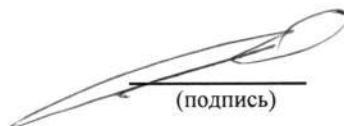
- характеристики проектируемой сети газораспределения (диаметр, давление, материал труб, устройство футляров);
- требования к установке пунктов редуцирования газа и отключающих устройств, защите от коррозии стальных газопроводов (преобразователь, кабельные линии, анодное заземление) и оснащению средствами автоматизации;
- границы охранных зон газопроводов, пунктов редуцирования газа и установок электрохимической защиты;
- срок эксплуатации газопроводов, технических и технологических устройств на проектируемой сети газораспределения;
- установку знаков обозначения трассы проектируемого газопровода в соответствии с требованиями нормативной документации.

Строительно-монтажные и пусконаладочные работы на сети газораспределения должны быть выполнены организациями, допущенными к выполнению соответствующих видов работ в установленном порядке, в соответствии с требованиями законодательства Российской Федерации и нормативными документами.

Материалы и оборудование должны иметь паспорта, сертификаты и иную разрешительную документацию в соответствии с нормативными документами.

Срок действия настоящих технических условий составляет **3 года**.

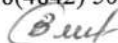
**Главный инженер –
первый заместитель
генерального директора**




(подпись)

П.Н. Рудюк

Исп. Смирнова В.Н.
Тел. 8(4842) 508-392





2020

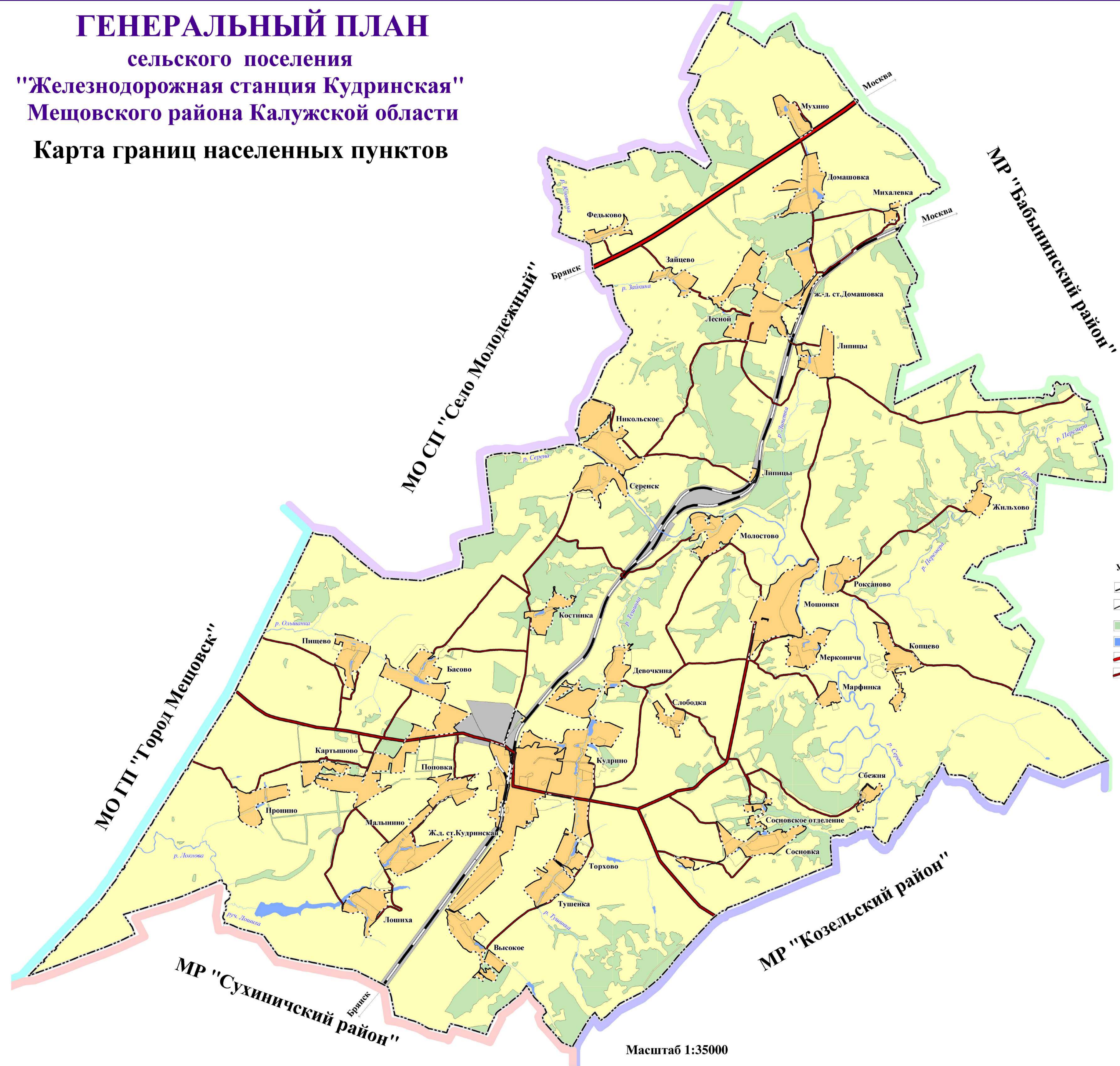

ГЕНЕРАЛЬНЫЙ ПЛАН

сельского поселения

"Железнодорожная станция Кудринская"

Мещовского района Калужской области

Карта границ населенных пунктов




- Условные обозначения:
- граница МО СП "Поселок Молодежный"
 - граница населенных пунктов
 - леса
 - водные объекты
 - автомобильные дороги федерального значения
 - автомобильные дороги регионального и местного значения

МР "Сухиничский район"

МР "Козельский район"

Масштаб 1:35000





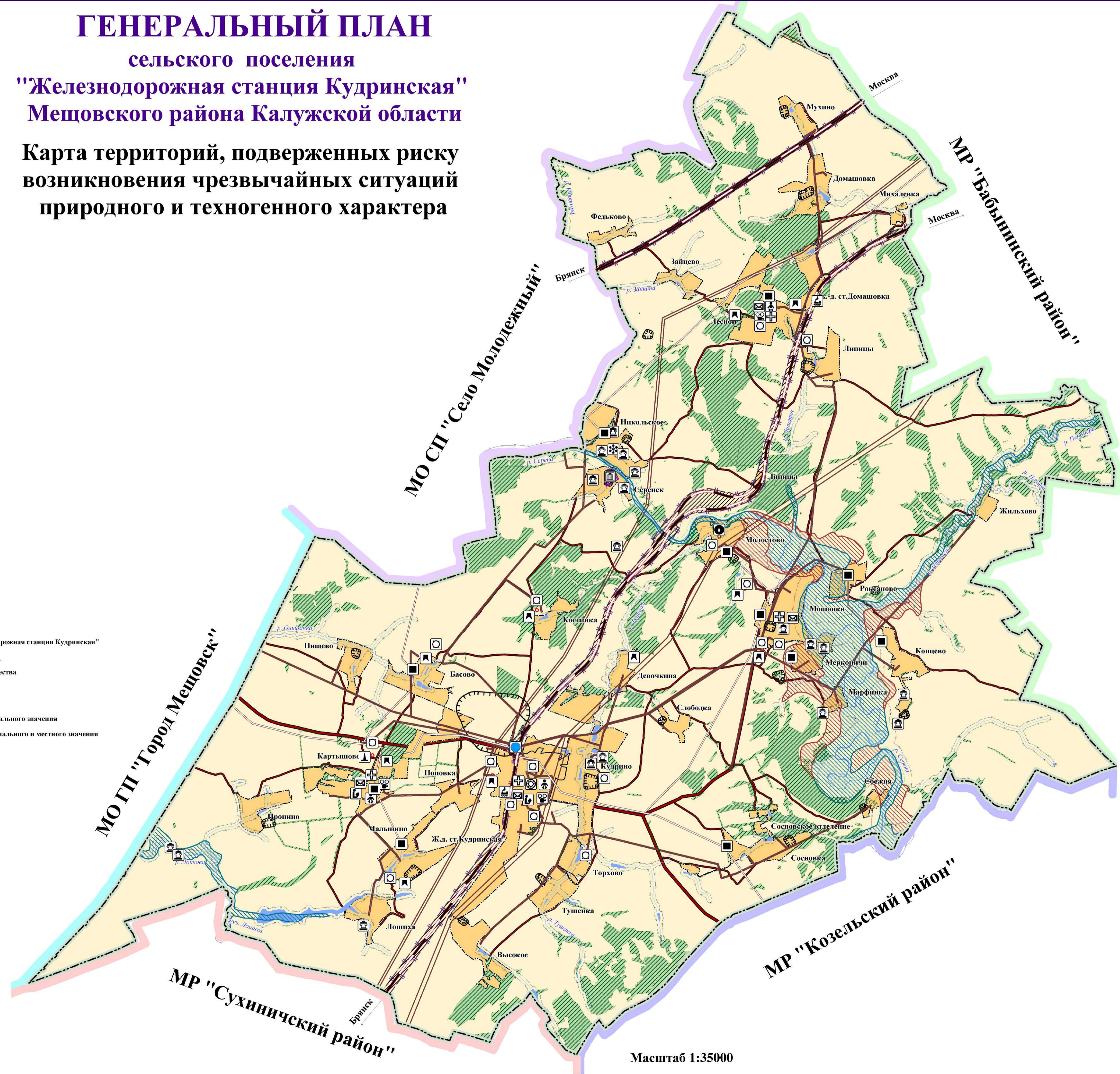

2020

ГЕНЕРАЛЬНЫЙ ПЛАН

сельского поселения

"Железнодорожная станция Кудринская"
Мещовского района Калужской области

Карта территорий, подверженных риску
возникновения чрезвычайных ситуаций
природного и техногенного характера



- Условные обозначения:**
- граница МО СП "Железнодорожная станция Кудринская"
 - граница населенных пунктов
 - граница Мещовского лесничества
 - леса
 - водные объекты
 - автомобильные дороги федерального значения
 - автомобильные дороги регионального и местного значения
 - железная дорога

- Объекты инженерной инфраструктуры**
- линия электропередачи 220 кВ
 - линия электропередачи 110 кВ
 - линия электропередачи 10 кВ
 - подстанция 110 кВ
 - межпоселковый газопровод
 - ГРП
 - водозабор
 - водопроводные очистные сооружения
 - скважина
 - водонапорная башня
 - котельная
- Объекты культурного наследия**
- Объекты культурного наследия федерального значения
 - Выявленные объекты культурного наследия
 - Объекты, обладающие признаками объектов культурного наследия
- Зоны с особыми условиями использования территории**
- санитарно-защитная зона объектов промышленного производства и иных объектов
 - санитарно-защитная зона железной дороги, автодорог
 - санитарно-защитная зона кладбищ
 - зона санитарной охраны источников водоснабжения
 - охранный зона ЛЭП
 - охранный зона газопровода
 - прибрежная защитная полоса
 - водоохранная зона
- Территории, подверженные риску возникновения чрезвычайных ситуаций природного и техногенного характера**
- территория, подверженная природным пожарам
 - территория, подверженная транспортным авариям
 - территория, подверженная половодьям
 - территория, подверженная эрозии
 - маршруты перевозки опасных грузов

MR "Сухиничский район"

MR "Козельский район"

МО СП "Село Молодежный"

MR "Бабьинский район"

Масштаб 1:35000

