

**ДОКУМЕНТАЦИЯ ПО ПЛАНИРОВКЕ ТЕРРИТОРИИ ДЛЯ  
РАЗМЕЩЕНИЯ ЛИНЕЙНОГО ОБЪЕКТА**

**«Уличные газопроводы дер. Тушенка Мещовского  
района»**

**ПРОЕКТ МЕЖЕВАНИЯ ТЕРРИТОРИИ  
ОСНОВНАЯ (УТВЕРЖДАЕМАЯ) ЧАСТЬ**

**Том 3**

Инд. № подл.	Подп. и дата	Взам. инв. №

2024

**ДОКУМЕНТАЦИЯ ПО ПЛАНИРОВКЕ ТЕРРИТОРИИ ДЛЯ  
РАЗМЕЩЕНИЯ ЛИНЕЙНОГО ОБЪЕКТА**

**«Уличные газопроводы дер. Тушенка Мещовского  
района»**

**ПРОЕКТ МЕЖЕВАНИЯ ТЕРРИТОРИИ  
ОСНОВНАЯ (УТВЕРЖДАЕМАЯ) ЧАСТЬ**

**Том 3**

Инд. № подл.	Подп. и дата	Взам. инв. №

Генеральный директор




Сварчевская О.Ю. /

Обозначение	Наименование	Примечание (стр.)
1/ИП-2024/2-ДПТ-СД	Состав документации по планировке территории	3
<b>Раздел 1 «Проект межевания территории. Графическая часть»</b>		
1/ИП-2024/2-ДПТ-ПМТ1-1	Чертеж межевания территории	5
<b>Раздел 2 «Проект межевания территории. Текстовая часть»</b>		
1/ИП-2024/2-ДПТ-ПМТ1-ПЗ	Пояснительная записка	7

Согласовано	

Взам. инв. №	
Подп. и дата	

						1/ИП-2024/2-ДПТ-ПМТ1-С			
Изм.	Кол.уч.	Лист	№	Подп.	Дата				
Инв. № подл.						Содержание	Стадия	Лист	Листов
							П	1	1
					Гл. инженер	Сварчевская			02.24




Номер тома	Обозначение	Наименование	Примечание
1	1/ИП-2024/2-ДПТ-ППТ1	Проект планировки территории. Основная часть	
2	1/ИП-2024/2-ДПТ-ППТ2	Проект планировки территории. Материалы по обоснованию.	
3	1/ИП-2024/2-ДПТ-ПМТ1	Проект межевания территории. Основная часть	
4	1/ИП-2024/2-ДПТ-ПМТ2	Проект межевания территории. Материалы по обоснованию.	

Согласовано	

Взам. инв. №	
Подп. и дата	
Инв. № подл.	

Изм.	Кол.уч.	Лист	№	Подп.	Дата
Гл. инженер	Сварчевская				02.24

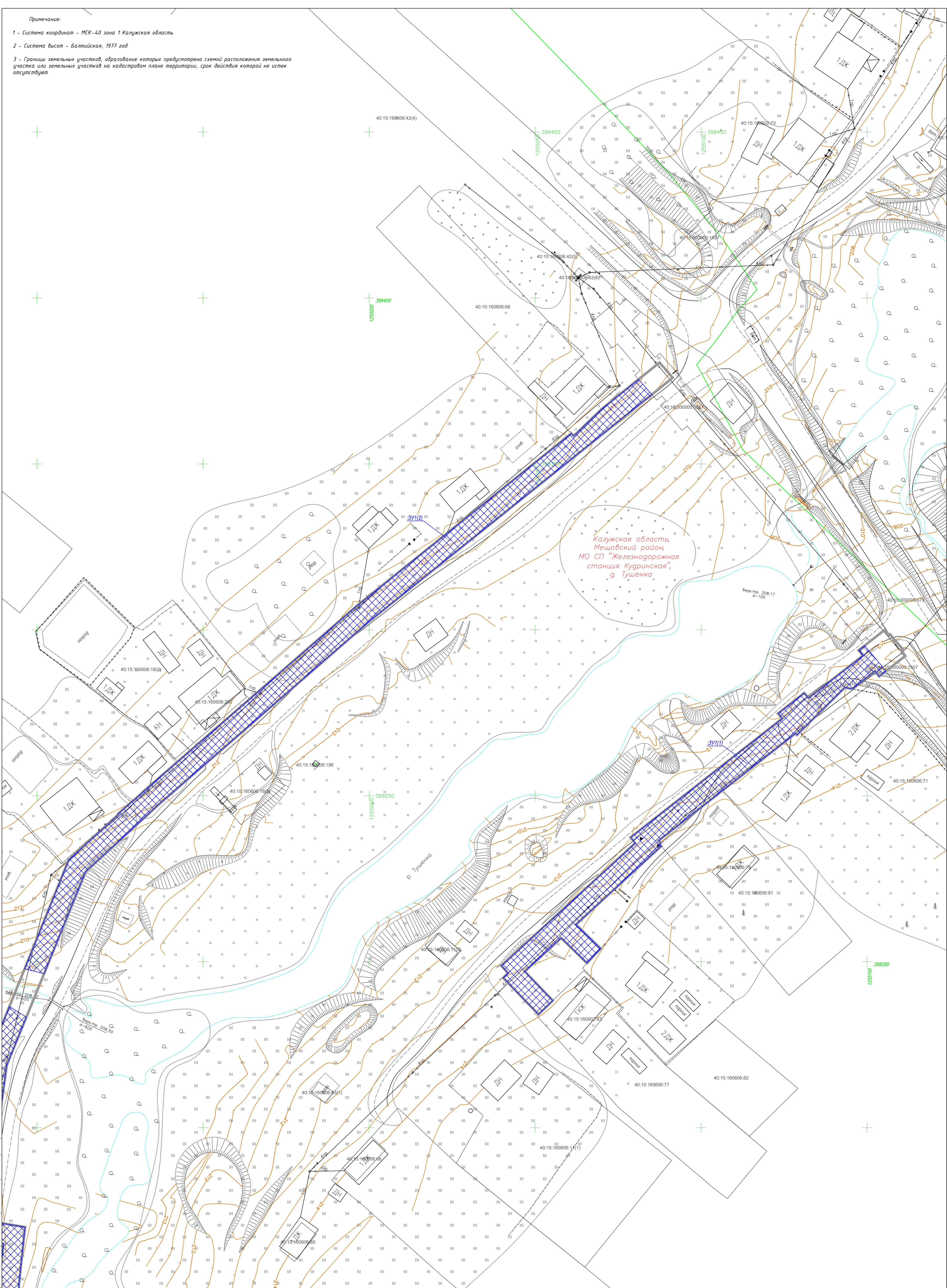
1/ИП-2024/2-ДПТ-СД		
Состав документации по планировке территории		
Стадия	Лист	Листов
П	1	1
 ОБЩЕСТВО С ОГРАНИЧЕННОЙ ОТВЕТСТВЕННОСТЬЮ <b>АТЛАС-КАЛУГА</b>		

**Раздел 1 «Проект межевания территории. Графическая часть»**

Инв. № подл.	Подп. и дата	Взам. инв. №

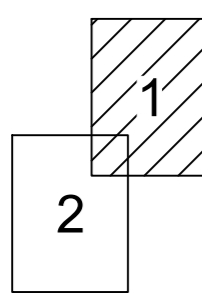
Примечание:  
 1 - Система координат - МСК-40 зона 1 Калужская область  
 2 - Система высот - Балтийская, 1977 год

3 - Границы земельных участков, образование которых предусмотрено схемой расположения земельного участка или земельных участков на кадастровом плане территории, срок действия которой не истек отсутствуют



Калужская область,  
 Мещовский район,  
 МО СП "Железнодорожная  
 станция Курдинская",  
 г. Тушенка

Схема расположения листов



**Условные обозначения**

- граница планируемого элемента планировочной структуры (территория, предназначенная для размещения линейного объекта)
- существующая воздушная ЛЭП-0,4кВ
- границы земельных участков, образованных на землях населенных пунктов
- земельные участки, границы которых установлены в соответствии с требованиями Единого государственного реестра недвижимости, их кадастровые номера
- границы кадастровых кварталов

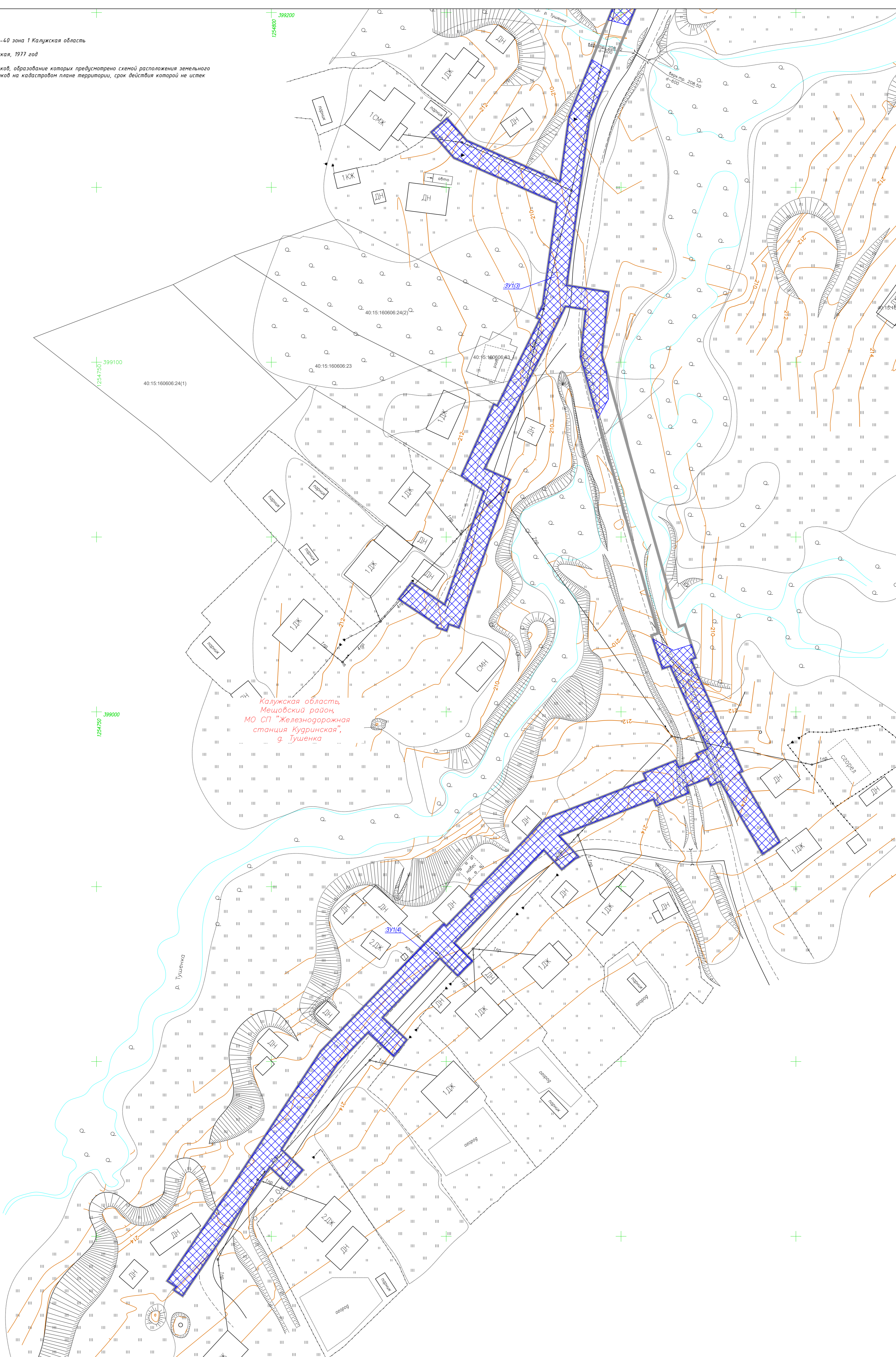
				1/ИП-2024/2-ДПТ-ПМТ1-1		
Документация по планировке территории для размещения линейного объекта: «Уличные газопроводы дер. Тушенка Мещовского района»						
Изм.	Кол. уч.	Лист № док.	Подп.	Дата	Проект межевания территории	
					Основная часть	
					Стадия	Лист
					П	1
						Листов
						2
Разработал	Андрющенков А.П.	02.24				
Гл. инженер	Сварчевская О.В.	02.24				
Ген. директор	Сварчевская О.В.	02.24				
					Чертеж межевания территории. Масштаб 1:500	

**Примечание:**

1 - Система координат - МСК-40 зона 1 Калужская область

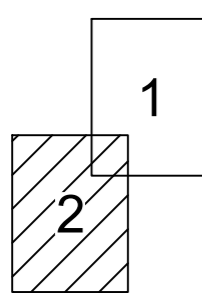
2 - Система высот - Балтийская, 1977 год

3 - Границы земельных участков, образование которых предусмотрено схемой расположения земельного участка или земельных участков на кадастровом плане территории, срок действия которой не истек отсутствуют



Калужская область,  
Мещовский район,  
МО СП "Железнодорожная  
станция Курдинская",  
г. Тушенка

Схема расположения листов



**Условные обозначения**

- граница планируемого элемента планировочной структуры (территория, предназначенная для размещения линейного объекта)
- существующая воздушная ЛЭП-0,4кВ
- границы земельных участков, образуемых на землях населенных пунктов
- земельные участки, границы которых установлены в соответствии с преобладанием Единого государственного реестра недвижимости, их кадастровые номера
- границы кадастровых кварталов

				1/ИП-2024/2-ДПТ-ПМТ1-1		
				Документация по планировке территории для размещения линейного объекта: «Уличные газопроводы дер. Тушенка Мещовского района»		
Изм.	Кол. уч.	Лист № док.	Подп.	Дата	Стадия	Лист
					П	2
				Проект межевания территории Основная часть		
				Чертеж межевания территории. Масштаб 1:500		
Разработал	Андрющенков А.П.	02.24				
Гл. инженер	Сварчевская О.В.	02.24				
Ген. директор	Сварчевская О.В.	02.24				

**Раздел 2 «Проект межевания территории. Текстовая часть»**

Инв. № подл.	Подп. и дата	Взам. инв. №



**1. Перечень и сведения о площади образуемых земельных участков, в том числе возможные способы их образования**

Документацией по планировке территории предусмотрено размещение линейного объекта, а именно газопровода давлением до 1,2 Мпа.

Для размещения газопровода в границах кадастрового квартала 40:15:160606 проектом межевания предусматривается образование земельного участка из земель, государственная собственность на которые не разграничена.

Подробная информация об образуемых земельных участках представлена в таблице 1.1.

Согласовано		

Взам. инв. №	
Подп. и дата	

Инв. № подл.	
--------------	--

						1/ИП-2024/2-ДПТ-ПМТ1-ПЗ		
Изм.	Кол.уч	Лист	№ док.	Подпись	Дата			
Пояснительная записка						Стадия	Лист	Листов
							1	11
						 ОБЩЕСТВО С ОГРАНИЧЕННОЙ ОТВЕТСТВЕННОСТЬЮ <b>АТЛАС-КАЛУГА</b>		
Разработал	Андрющенко		02.24					
Гл. инженер	Сварчевская		02.24					
Ген.директор	Сварчевская		02.24					

Таблице 1.1

Условный номер образуемого земельного участка	Кадастровый номер земельного участка/номер кадастрового квартала	Адрес/ Местоположение земельного участка	Правообладатель (вид права)	Площадь образуемого земельного участка, кв. м.	Сведения об отнесении образуемых земельных участков к определенной категории земель без необходимости принятия решения о переводе земельного участка из состава земель этой категории в другую	Сведения об отнесении образуемых земельных участков к определенной категории земель, для которых необходимо принятие решения о переводе земельного участка из состава земель этой категории в другую	Вид разрешенного использования образуемого земельного участка, предназначенного для размещения линейного объекта, в соответствии с проектом межевания территории/ в соответствии с классификатором (Код)	Возможный способ образования земельного участка
:ЗУ1	40:15:160606	Калужская область, Мещовский район, МО СП «Железнодорожная станция Кудринская», д. Тушенка	Земли, государственная собственность на которые не разграничена	6114	Земли населенных пунктов	-	Коммунальное обслуживание (3.1)	Образование земельного участка из земель, государственная собственность на которые не разграничена

Име. № подл.	Подпись и дата	Взам. инв. №

## 2. Перечень координат характерных точек образуемых земельных участков

Перечень координат характерных точек образуемых земельных участков представлен в таблице 2.1

Таблица 2.1

Обозначение характерных точек границы	Координаты, м	
	X	Y
1	2	3
:ЗУ1(1)		
1	399295,25	1255149,23
2	399295,11	1255149,35
3	399289,19	1255154,37
4	399289,13	1255154,30
5	399287,51	1255155,57
6	399285,98	1255153,62
7	399287,57	1255152,37
8	399282,20	1255145,52
9	399282,62	1255143,26
10	399268,33	1255128,84
11	399268,83	1255128,45
12	399251,64	1255106,52
13	399251,70	1255106,46
14	399250,39	1255104,92
15	399250,04	1255104,48
16	399236,49	1255087,19
17	399235,74	1255087,79
18	399235,45	1255087,46
19	399234,82	1255087,99
20	399211,22	1255062,29
21	399203,97	1255069,73
22	399199,59	1255065,63
23	399207,16	1255057,86
24	399197,08	1255046,87
25	399188,30	1255055,33
26	399184,13	1255051,01
27	399193,03	1255042,45
28	399195,17	1255040,39
29	399196,58	1255041,85
30	399198,79	1255039,82
31	399235,74	1255080,14
32	399237,48	1255078,77
33	399273,31	1255124,46
34	399274,79	1255123,14
35	399280,97	1255131,03

Име. № подл.	Взам. инв. №
	Подпись и дата

Изм.	Кол.уч.	Лист	№ док.	Подпись	Дата
------	---------	------	--------	---------	------

1/ИП-2024/2-ДПТ-ПМТ1-ПЗ

Лист

3

36	399279,49	1255132,35
37	399292,22	1255148,73
38	399293,85	1255147,45
1	399295,25	1255149,23
:3У1(2)		
39	399375,47	1255081,14
40	399370,91	1255085,17
41	399302,76	1255000,30
42	399247,52	1254936,80
43	399227,14	1254914,65
44	399196,39	1254902,12
45	399197,88	1254896,27
46	399230,67	1254909,53
47	399244,47	1254924,60
48	399244,63	1254924,45
49	399248,60	1254928,94
50	399248,53	1254929,02
51	399251,99	1254932,80
52	399307,35	1254996,44
53	399359,19	1255060,90
54	399358,43	1255061,62
55	399366,63	1255070,16
39	399375,47	1255081,14
:3У1(3)		
56	399186,53	1254891,67
57	399183,33	1254896,80
58	399168,86	1254890,90
59	399122,01	1254884,45
60	399120,06	1254896,39
61	399102,07	1254894,49
62	399097,38	1254895,82
63	399089,44	1254896,42
64	399083,92	1254893,35
65	399101,56	1254888,39
66	399115,04	1254889,90
67	399115,97	1254884,12
68	399069,61	1254860,97
69	399066,35	1254868,26
70	399024,07	1254853,61
71	399025,05	1254850,77
72	399023,16	1254850,12
73	399024,14	1254847,28
74	399024,79	1254847,51
75	399032,25	1254836,39
76	399036,99	1254840,10
77	399030,66	1254849,54

Взам. инв. №	
Подпись и дата	
Инв. № подл.	

Изм.	Кол.уч.	Лист	№ док.	Подпись	Дата
------	---------	------	--------	---------	------

1/ИП-2024/2-ДПТ-ПМТ1-ПЗ

78	399063,12	1254860,79
79	399067,49	1254854,33
80	399088,02	1254863,62
81	399087,53	1254864,61
82	399112,27	1254876,79
83	399112,76	1254875,81
84	399116,98	1254877,89
85	399117,02	1254877,67
86	399145,49	1254881,65
87	399158,42	1254852,23
88	399165,81	1254845,74
89	399169,77	1254850,25
90	399163,38	1254855,86
91	399151,67	1254882,52
92	399170,38	1254885,14
56	399186,53	1254891,67
:3У1(4)		
93	399020,89	1254909,06
94	399017,59	1254914,98
95	399019,26	1254920,11
96	399015,45	1254921,35
97	399015,00	1254919,97
98	398992,06	1254930,21
99	398990,69	1254930,51
100	398991,10	1254931,08
101	398983,00	1254934,74
102	398982,58	1254933,80
103	398962,78	1254945,38
104	398959,29	1254940,50
105	398980,11	1254928,33
106	398978,89	1254925,62
107	398980,97	1254924,68
108	398978,64	1254918,66
109	398976,81	1254919,38
110	398973,12	1254910,09
111	398975,02	1254909,33
112	398964,55	1254882,30
113	398958,49	1254887,89
114	398958,04	1254886,90
115	398954,92	1254883,06
116	398960,48	1254877,94
117	398933,90	1254852,33
118	398928,73	1254857,58
119	398926,84	1254855,58
120	398924,47	1254853,35
121	398929,59	1254848,17

Взам. инв. №	
Подпись и дата	
Инв. № подл.	

Изм.	Кол.уч.	Лист	№ док.	Подпись	Дата

1/ИП-2024/2-ДПТ-ПМТ1-ПЗ

Лист

5

122	398912,62	1254831,80
123	398906,20	1254838,72
124	398901,48	1254835,02
125	398908,30	1254827,64
126	398899,19	1254818,85
127	398874,85	1254802,86
128	398868,99	1254808,99
129	398864,48	1254805,15
130	398869,83	1254799,56
131	398832,98	1254774,60
132	398834,66	1254772,12
133	398835,57	1254772,74
134	398837,26	1254770,25
135	398869,14	1254791,93
136	398902,95	1254814,14
137	398939,45	1254849,33
138	398938,76	1254850,04
139	398946,54	1254857,61
140	398947,27	1254856,87
141	398969,37	1254878,27
142	398980,58	1254907,13
143	398982,42	1254906,40
144	398986,11	1254915,69
145	398984,20	1254916,45
146	398986,44	1254922,21
147	398988,00	1254921,51
148	398989,48	1254924,78
149	399013,08	1254914,06
150	399012,35	1254911,84
93	399020,89	1254909,06

**3. Перечень кадастровых номеров существующих земельных участков, на которых линейный объект может быть размещен на условиях сервитута, публичного сервитута**

Сведения о земельных участках, в границах которых частично или полностью линейный объект может быть размещен на условиях сервитута, публичного сервитута, приведены в таблице 3.1.

Взам. инв. №	
Подпись и дата	
Инв. № подл.	

Изм.	Кол.уч.	Лист	№ док.	Подпись	Дата

1/ИП-2024/2-ДПТ-ПМТ1-ПЗ

Лист

6

Таблица 3.1.

Условный номер части земельного участка, на которых линейный объект может быть размещен на условиях сервитута, публичного сервитута	Кадастровый номер существующего земельного участка	Адрес/ Местоположение земельного участка	Форма собственности	Площадь существующего земельного участка, кв. м	Категория земель существующего земельного участка	Вид разрешенного использования существующего земельного участка	Кадастровый номер объекта недвижимости, расположенного на существующем земельном участке	Адрес объекта недвижимости, расположенного на земельном участке	Площадь сервитута, публичного сервитута кв. м.	Примечание
:679/чзу1	40:15:000000:679	Калужская область, р-н Мещовский, а/д "Кудринская - Козельск" - Торхово - Тушенка	Государственная собственность	10754	Земли промышленности, энергетики, транспорта, связи, радиовещания, телевидения, информатики, земли для обеспечения космической деятельности, земли обороны, безопасности и земли иного специального назначения	под дорогами общего пользования	-	-	4	Публичный сервитут
:1557/чзу1	40:15:000000:1557	Калужская область, Мещовский район, МО СП "Железнодорожная станция Кудринская", д. Тушенка	Государственная неограниченная собственность	2695	Земли населенных пунктов	Коммунальное обслуживание	-	-	124	Публичный сервитут

Име. № подл.	Подпись и дата	Взам. инв. №

Изм.	Кол.уч.	Лист	№ док.	Подпись	Дата

1/ИП-2024/2-ДПТ-ПМТ1-ПЗ

**4. Сведения о границах территории, в отношении которой утвержден проект межевания**

Каталог координат поворотных точек территории, в отношении которой осуществляется подготовка проекта межевания территории приведен в таблице 4.1

Таблица 4.1

Обозначение характерных точек границы	Координаты, м	
	X	Y
1	2	3
1	399295,25	1255149,23
2	399295,11	1255149,35
3	399289,19	1255154,37
4	399289,13	1255154,30
5	399287,51	1255155,57
6	399285,98	1255153,62
7	399287,57	1255152,37
8	399282,20	1255145,52
9	399282,62	1255143,26
10	399268,33	1255128,84
11	399268,83	1255128,45
12	399251,64	1255106,52
13	399251,70	1255106,46
14	399250,39	1255104,92
15	399250,04	1255104,48
16	399236,49	1255087,19
17	399235,74	1255087,79
18	399235,45	1255087,46
19	399234,82	1255087,99
20	399211,22	1255062,29
21	399203,97	1255069,73
22	399199,59	1255065,63
23	399207,16	1255057,86
24	399197,08	1255046,87
25	399188,30	1255055,33
26	399184,13	1255051,01
27	399193,03	1255042,45
28	399195,17	1255040,39
29	399196,58	1255041,85
30	399198,79	1255039,82
31	399235,74	1255080,14
32	399237,48	1255078,77
33	399273,31	1255124,46
34	399274,79	1255123,14
35	399280,97	1255131,03

Име. № подл.	Взам. инв. №
	Подпись и дата

Изм.	Кол.уч.	Лист	№ док.	Подпись	Дата
------	---------	------	--------	---------	------

1/ИП-2024/2-ДПТ-ПМТ1-ПЗ



36	399279,49	1255132,35
37	399292,22	1255148,73
38	399293,85	1255147,45
1	399295,25	1255149,23
39	399375,47	1255081,14
40	399370,91	1255085,17
41	399302,76	1255000,30
42	399247,52	1254936,80
43	399227,14	1254914,65
44	399196,39	1254902,12
45	399197,88	1254896,27
46	399230,67	1254909,53
47	399244,47	1254924,60
48	399244,63	1254924,45
49	399248,60	1254928,94
50	399248,53	1254929,02
51	399251,99	1254932,80
52	399307,35	1254996,44
53	399359,19	1255060,90
54	399358,43	1255061,62
55	399366,63	1255070,16
39	399375,47	1255081,14
56	399186,53	1254891,67
57	399183,33	1254896,80
58	399168,86	1254890,90
59	399122,01	1254884,45
60	399120,06	1254896,39
61	399102,07	1254894,49
62	399097,38	1254895,82
63	399089,44	1254896,42
64	399083,92	1254893,35
65	399101,56	1254888,39
66	399115,04	1254889,90
67	399115,97	1254884,12
68	399069,61	1254860,97
69	399066,35	1254868,26
70	399024,07	1254853,61
71	399025,05	1254850,77
72	399023,16	1254850,12
73	399024,14	1254847,28
74	399024,79	1254847,51
75	399032,25	1254836,39
76	399036,99	1254840,10
77	399030,66	1254849,54

Взам. инв. №	
Подпись и дата	
Инв. № подл.	

Изм.	Кол.уч.	Лист	№док.	Подпись	Дата

1/ИП-2024/2-ДПТ-ПМТ1-ПЗ

78	399063,12	1254860,79
79	399067,49	1254854,33
80	399088,02	1254863,62
81	399087,53	1254864,61
82	399112,27	1254876,79
83	399112,76	1254875,81
84	399116,98	1254877,89
85	399117,02	1254877,67
86	399145,49	1254881,65
87	399158,42	1254852,23
88	399165,81	1254845,74
89	399169,77	1254850,25
90	399163,38	1254855,86
91	399151,67	1254882,52
92	399170,38	1254885,14
56	399186,53	1254891,67
93	399020,89	1254909,06
94	399017,59	1254914,98
95	399019,26	1254920,11
96	399015,45	1254921,35
97	399015,00	1254919,97
98	398992,06	1254930,21
99	398990,69	1254930,51
100	398991,10	1254931,08
101	398983,00	1254934,74
102	398982,58	1254933,80
103	398962,78	1254945,38
104	398959,29	1254940,50
105	398980,11	1254928,33
106	398978,89	1254925,62
107	398980,97	1254924,68
108	398978,64	1254918,66
109	398976,81	1254919,38
110	398973,12	1254910,09
111	398975,02	1254909,33
112	398964,55	1254882,30
113	398958,49	1254887,89
114	398958,04	1254886,90
115	398954,92	1254883,06
116	398960,48	1254877,94
117	398933,90	1254852,33
118	398928,73	1254857,58
119	398926,84	1254855,58
120	398924,47	1254853,35
121	398929,59	1254848,17

Взам. инв. №	
Подпись и дата	
Инв. № подл.	

Изм.	Кол.уч.	Лист	№док.	Подпись	Дата

1/ИП-2024/2-ДПТ-ПМТ1-ПЗ

122	398912,62	1254831,80
123	398906,20	1254838,72
124	398901,48	1254835,02
125	398908,30	1254827,64
126	398899,19	1254818,85
127	398874,85	1254802,86
128	398868,99	1254808,99
129	398864,48	1254805,15
130	398869,83	1254799,56
131	398832,98	1254774,60
132	398834,66	1254772,12
133	398835,57	1254772,74
134	398837,26	1254770,25
135	398869,14	1254791,93
136	398902,95	1254814,14
137	398939,45	1254849,33
138	398938,76	1254850,04
139	398946,54	1254857,61
140	398947,27	1254856,87
141	398969,37	1254878,27
142	398980,58	1254907,13
143	398982,42	1254906,40
144	398986,11	1254915,69
145	398984,20	1254916,45
146	398986,44	1254922,21
147	398988,00	1254921,51
148	398989,48	1254924,78
149	399013,08	1254914,06
150	399012,35	1254911,84
93	399020,89	1254909,06

**6. Целевое назначение лесов, вид (виды) разрешенного использования лесного участка, количественные и качественные характеристики лесного участка, сведения о нахождении лесного участка в границах особо защитных участков лесов.**

Образование лесных участков проектом межевания не предусматривается.

Взам. инв. №	
Подпись и дата	
Инв. № подл.	

Изм.	Кол.уч.	Лист	№ док.	Подпись	Дата

1/ИП-2024/2-ДПТ-ПМТ1-ПЗ

Лист

11