

**ДОКУМЕНТАЦИЯ ПО ПЛАНИРОВКЕ ТЕРРИТОРИИ ДЛЯ
РАЗМЕЩЕНИЯ ЛИНЕЙНОГО ОБЪЕКТА**

**«Уличные газопроводы с. Гаврики Мещовского
района»**

**ПРОЕКТ ПЛАНИРОВКИ ТЕРРИТОРИИ
МАТЕРИАЛЫ ПО ОБОСНОВАНИЮ**

Том 2

2024

Инв. № подл.	Подп. и дата	Взам. инв. №

**ДОКУМЕНТАЦИЯ ПО ПЛАНИРОВКЕ ТЕРРИТОРИИ ДЛЯ
РАЗМЕЩЕНИЯ ЛИНЕЙНОГО ОБЪЕКТА**

**«Уличные газопроводы с. Гаврики Мещовского
района»**

**ПРОЕКТ ПЛАНИРОВКИ ТЕРРИТОРИИ
МАТЕРИАЛЫ ПО ОБОСНОВАНИЮ**

Том 2

Генеральный директор



/ Сварчевская О.Ю. /

2024

Согласовано

Взам. инв. №

Подп. и дата

Инв. № подл.

Обозначение						Наименование						Примечание (стр.)							
19/ИП-2023/8-ДПТ-СД						Состав документации по планировке территории						3							
Раздел 3 «Материалы по обоснованию проекта планировки территории. Графическая часть»																			
19/ИП-2023/8-ДПТ-ППТ2-1						Схема расположения элементов планировочной структуры. Схема границ территорий, подверженных риску возникновения чрезвычайных ситуаций природного или техногенного характера						5							
19/ИП-2023/8-ДПТ-ППТ2-2						Схема использования территории в период подготовки проекта планировки территории						6							
19/ИП-2023/8-ДПТ-ППТ2-3						Схема границ зон с особыми условиями использования территорий						11							
19/ИП-2023/8-ДПТ-ППТ2-4						Схема конструктивных и планировочных решений						16							
Раздел 4 «Материалы по обоснованию проекта планировки территории. Пояснительная записка»																			
19/ИП-2023/8-ДПТ-ППТ2-ПЗ						Пояснительная записка						22							
Приложение																			
Приложение 1						постановление администрации МР «Мещовский район» от 07.02.2024 № 32 «О разработке проекта планировки территории»						24							
Приложение 2						письмо администрации МР «Мещовский район» от 17.11.2022 № 01/01-14/4700-22						25							
Приложение 3						письмо Министерства природных ресурсов и экологии Калужской области от 09.12.2022 № 9522-22 «О наличии/отсутствии особо охраняемых природных территорий регионального значения»						30							
Приложение 4						письмо Министерства природных ресурсов и экологии Российской Федерации от 15.03.2023 № 15-61/3023-ОГ «О предоставлении информации для инженерно-экологических изысканий»						32							
Приложение 5						письмо Управления по охране объектов культурного наследия от 11.08.2023 № 10/1906-23 «О результатах рассмотрения акта ГИКЭ»						34							
Приложение 6						технические условия АО «Газпром Газораспределение Калуга» на присоединение к газораспределительной сети распределительного газопровода от 14.06.2023 № 1-158						36							
Приложение 7						"Карта границ населенных пунктов» Генерального плана МО СП "Село Гаврики" Мещовского района Калужской области, утвержденного Решением Сельской Думы от 29.01.2014г. № 110 (в редакции решения от 28.09.2023 № 258)						38							
Приложение 8						Карта границ территорий, подверженных риску возникновения чрезвычайных ситуаций природного и техногенного характера" Генерального плана МО СП "Село Гаврики" Мещовского района Калужской области, утвержденного Решением Сельской Думы от 29.01.2014г. № 110 (в редакции решения от 28.09.2023 № 258)						39							

Номер тома	Обозначение	Наименование	Примечание
1	19/ИП-2023/8-ДПТ-ППТ1	Проект планировки территории. Основная часть	
2	19/ИП-2023/8-ДПТ-ППТ2	Проект планировки территории. Материалы по обоснованию.	
3	19/ИП-2023/8-ДПТ-ПМТ1	Проект межевания территории. Основная часть	
4	19/ИП-2023/8-ДПТ-ПМТ2	Проект межевания территории. Материалы по обоснованию.	

[illegible]

**Раздел 3 «Материалы по обоснованию проекта
планировки территории. Графическая часть»**

Инв. № подл.	Подп. и дата	Взам. инв. №



Условные обозначения

- граница МО СП "Село Гаврики"
- граница населенных пунктов
- водные объекты
- автомобильная дорога регионального значения
- автомобильная дорога местного значения

Территории, подверженные риску возникновения чрезвычайных ситуаций природного и техногенного характера

- территория, подверженная природным пожарам

- граница зоны планируемого размещения линейного объекта
- граница территории, в отношении которой осуществляется подготовка проекта планировки территории

Примечания:

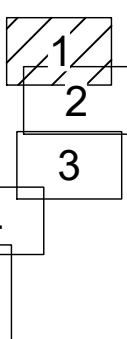
- 1 - Объект расположен в границах муниципального образования сельское поселение "Село Гаврики" Мещовского района Калужской области
- 2 - Схема выполнена на основании карты территорий, подверженных риску возникновения чрезвычайных ситуаций природного и техногенного характера Генерального плана МО СП "Село Гаврики" Мещовского района Калужской области, утвержденного Решением Сельской Думы от 29.01.2014г. № 110 (в редакции решения от 28.09.2023 № 258)

19/ИП-2023/8-ДПТ-ППТ 2-1					
Документация по планировке территории для размещения линейного объекта: «Уличные газопроводы с. Подкопаево Мещовского района»					
Изм.	Кол. уч.	Лист	№ док.	Подп.	Дата
Проект планировки территории				Стадия	Лист
Материалы по обоснованию				П	1
Схема расположения элементов планировочной структуры. Схема границ территорий, подверженных риску возникновения чрезвычайных ситуаций природного и техногенного характера. Масштаб 1:10000				Листов	1
Разработал	Андрющенков А.П.	04.24	Сварчевская О.Ю.		
Гл. инженер	Сварчевская О.Ю.	04.24			
Ген.директор	Сварчевская О.Ю.	04.24			

Примечание:
1 - Система координат - МСК-40 зона 1 Калужская область
2 - Система Высот - Балтийская, 1977 год
3 - Линейные объекты, подлежащие реконструкции в связи с изменением их местоположения, отсутствуют
4 - Земельные участки, изымаемые для государственных или муниципальных нужд, отсутствуют
5 - Категория земель определена в соответствии с Картой грани населенных пунктов Генерального плана МО СП "Село Гаврики" Мещовского района Калужской области, утвержденного Решением Сельской Думы от 29.01.2014г. № 110 (в редакции решения от 28.09.2023 № 258)

Калужская область,
Мещовский район,
МО СП "Село Гаврики",
с. Гаврики

Схема расположения листов



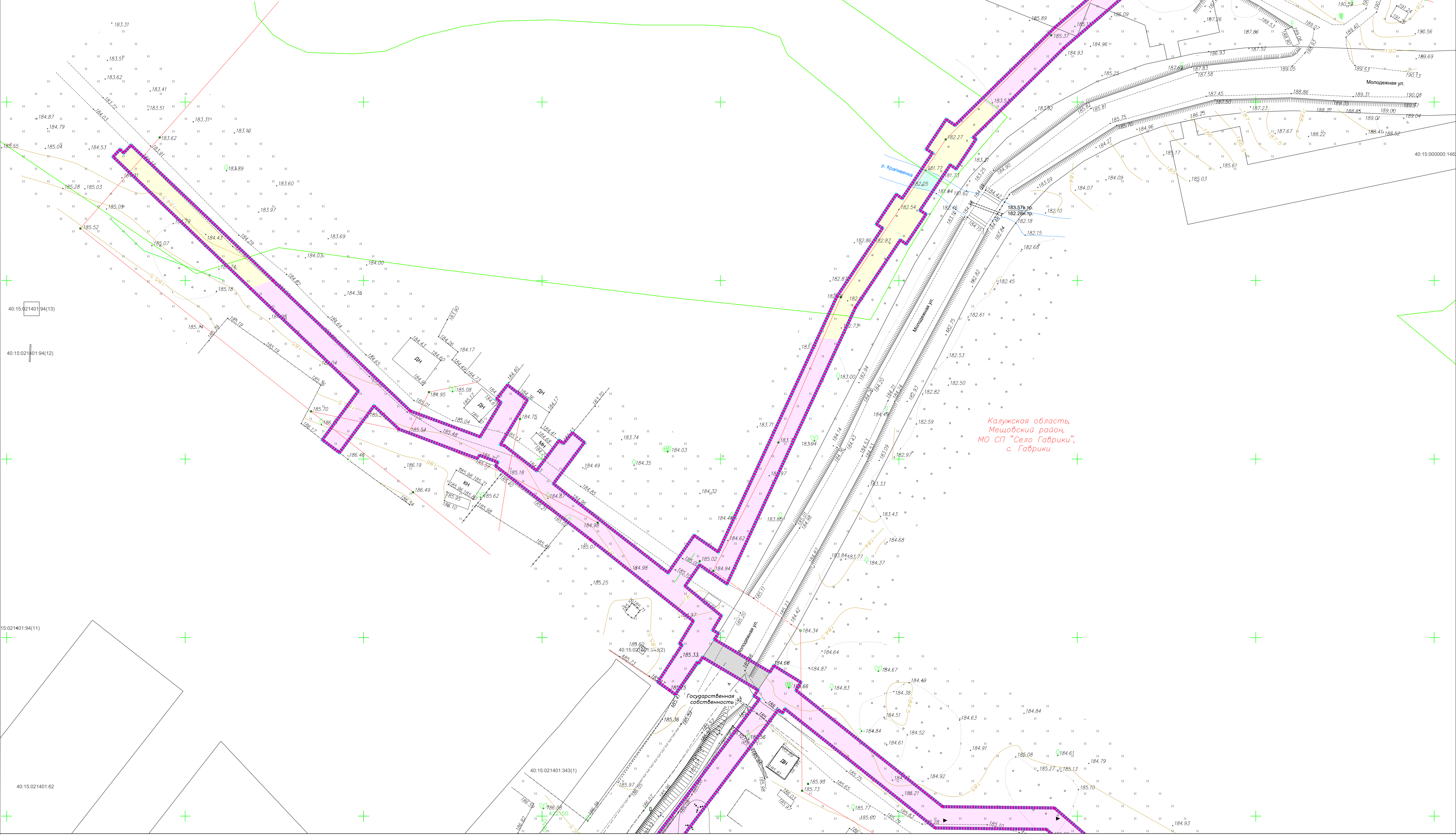
Условные обозначения

- граница зоны планируемого размещения линейного объекта
- граница территории, в отношении которой осуществляется подготовка проекта планировки территории
- земельные участки, границы которых установлены в соответствии с требованиями Единого государственного реестра недвижимости, их кадастровые номера
- границы кадастровых кварталов
- существующая воздушная ЛЭП-10кВ
- существующая воздушная ЛЭП-0.4кВ
- существующая кабельная линия электропередач
- земли населенных пунктов
- земли сельскохозяйственного назначения
- земли водного фонда
- земли промышленности, энергетики, транспорта, связи, радиовещания, телевидения, информатики, земли для обеспечения космической деятельности, земли обороны, безопасности и земли иного специального назначения

19/ИП-2023/8-ДПТ-ППТ2-2			
Документация по планировке территории для размещения линейного объекта: «Уличные газопроводы с. Гаврики Мещовского района»			
Изм.	Кал. уч.	Лист № док.	Подп. Дата
Проект планировки территории		Стадия	Лист
Материалы по обоснованию		П	1
Разработал Андрейченко А.П.		04.24	
Гл. инженер Сварчевская О.В.		04.24	
Ген. директор Сварчевская О.В.		04.24	
Схема использования территории в период подготовки проекта планировки территории		Листов	5
Масштаб 1:500		АТЛАС-КАЛУГА	

841x594 мм

Примечание:
1 - Система координат - МСК-40 зона 1 Калужская область
2 - Система высот - Балтийская, 1977 год
3 - Линейные объекты, подлежащие реконструкции в связи с изменением их местоположения, отсутствуют
4 - Земельные участки, изымаемые для государственных или муниципальных нужд, отсутствуют
5 - Категория земель определена в соответствии с Картой границ населенных пунктов Генерального плана МО СП "Село Гаврики" Мещовского района Калужской области, утвержденного Решением Сельской Думы от 29.01.2014г. № 110 (в редакции решения от 28.09.2023 № 258)



Калужская область,
Мещовский район,
МО СП "Село Гаврики",
с. Гаврики

Схема расположения листов

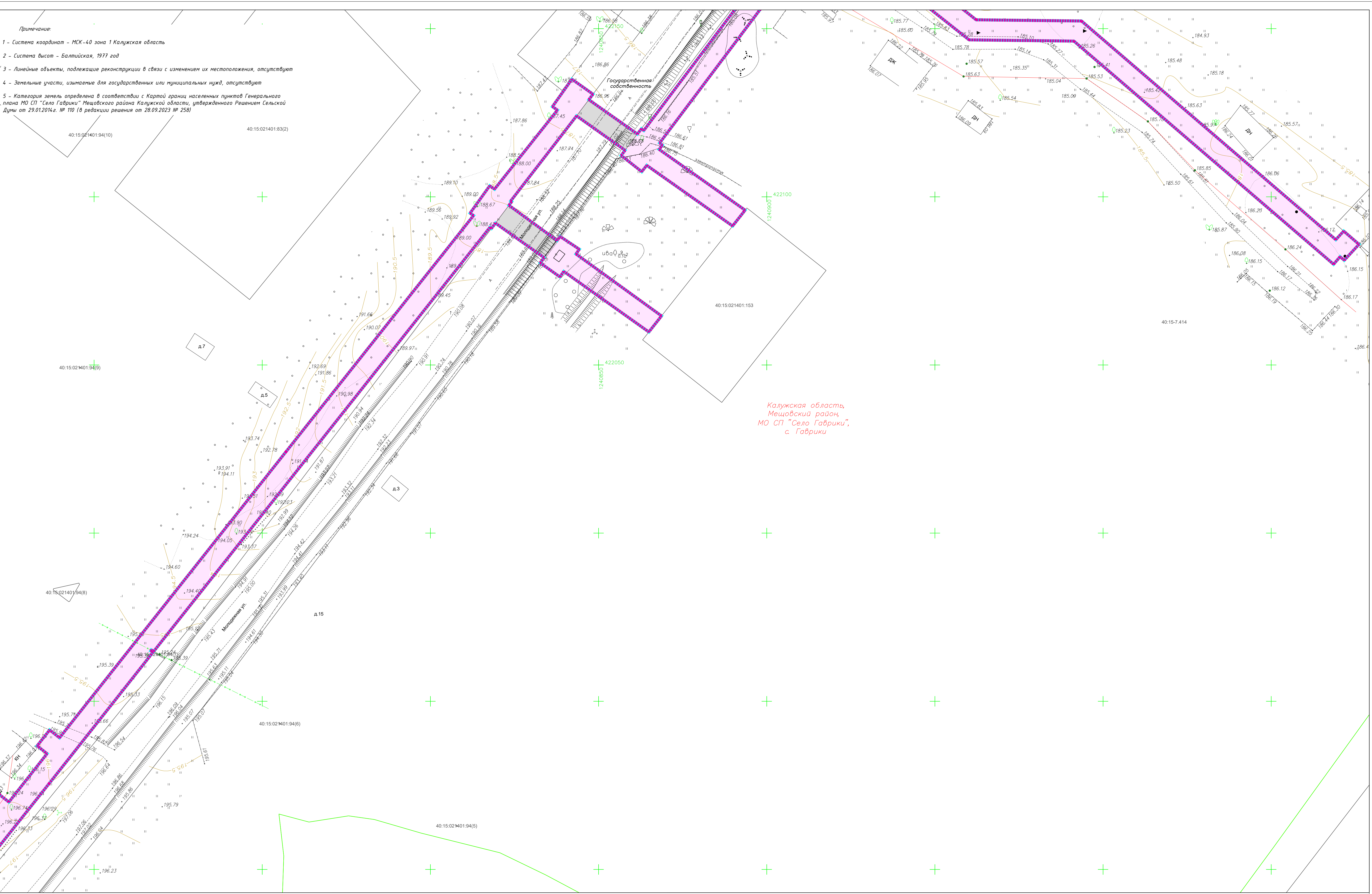
Условные обозначения

- граница зоны планируемого размещения линейного объекта
- граница территории, в отношении которой осуществляется подготовка проекта планировки территории
- 40:15:021401:72
- границы кадастровых кварталов
- существующая воздушная ЛЭП-10кВ
- существующая воздушная ЛЭП-0.4кВ
- существующая кабельная линия электропередач

- земли населенных пунктов
- земли сельскохозяйственного назначения
- земли водного фонда
- земли промышленности, энергетики, транспорта, связи, радиовещания, телевидения, информатики, земли для обеспечения космической деятельности, земли обороны, безопасности и земли иного специального назначения

19/ИП-2023/8-ДПТ-ППТ2-2			
Документация по планировке территории для размещения линейного объекта: «Уличные газопроводы с. Гаврики Мещовского района»			
Изм.	Кол. уч.	Лист № док.	Подп.
Разработал		Андреевский А.П.	04.24
Гл. инженер		Сварчевская О.В.	04.24
Ген. директор		Сварчевская О.В.	04.24
Проект планировки территории		Материалы по обоснованию	Стадия
П		2	5
Схема использования территории в период подготовки проекта планировки территории		Масштаб 1:500	АТЛАС-КАЛУГА

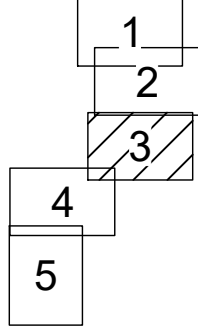
Примечание:
1 - Система координат - МСК-40 зона 1 Калужская область
2 - Система высот - Балтийская, 1977 год
3 - Линейные объекты, подлежащие реконструкции в связи с изменением их местоположения, отсутствуют
4 - Земельные участки, изымаемые для государственных или муниципальных нужд, отсутствуют
5 - Категория земель определена в соответствии с Картой границ населенных пунктов Генерального плана МО СП "Село Гаврики" Мещовского района Калужской области, утвержденного Решением Сельской Думы от 29.01.2014г. № 110 (в редакции решения от 28.09.2023 № 258)



Калужская область,
Мещовский район,
МО СП "Село Гаврики",
с. Гаврики

Составлено
Взам. инв. №
Подп. и дата
Инв. № подл.

Схема расположения листов



Условные обозначения

- граница зоны планируемого размещения линейного объекта
- граница территории, в отношении которой осуществляется подготовка проекта планировки территории
- земельные участки, границы которых установлены в соответствии с требованиями Единого государственного реестра недвижимости, их кадастровые номера
- границы кадастровых кварталов
- существующая воздушная ЛЭП-10кВ
- существующая воздушная ЛЭП-0,4кВ
- существующая кабельная линия электропередач

- земли населенных пунктов
- земли сельскохозяйственного назначения
- земли водного фонда
- земли промышленности, энергетики, транспорта, связи, радиовещания, телевидения, информатики, земли для обеспечения космической деятельности, земли обороны, безопасности и земли иного специального назначения

19/ИП-2023/8-ДПТ-ППТ2-2				
Документация по планировке территории для размещения линейного объекта: «Уличные газопроводы с. Гаврики Мещовского района»				
Изм.	Кол. уч.	Лист № док.	Подп.	Дата
Проект планировки территории			Стадия	Лист
Материалы по обоснованию			П	3
Схема использования территории в период подготовки проекта планировки территории			Листов	5
Масштаб 1:500				
Разработал	Андреевский А.П.	04.24		
Гл. инженер	Сварчевская О.В.	04.24		
Ген. директор	Сварчевская О.В.	04.24		

Примечание:

1 - Система координат - МСК-40 зона 1 Калужская область

2 - Система высот - Балтийская, 1977 год

3 - Линейные объекты, подлежащие реконструкции в связи с изменением их местоположения, отсутствуют

4 - Земельные участки, изымаемые для государственных или муниципальных нужд, отсутствуют

5 - Категория земель определена в соответствии с Картой границ населенных пунктов Генерального плана МО СП "Село Гаврики" Мещовского района Калужской области, утвержденного Решением Сельской Думы от 29.01.2014г. № 110 (в редакции решения от 28.09.2023 № 258)

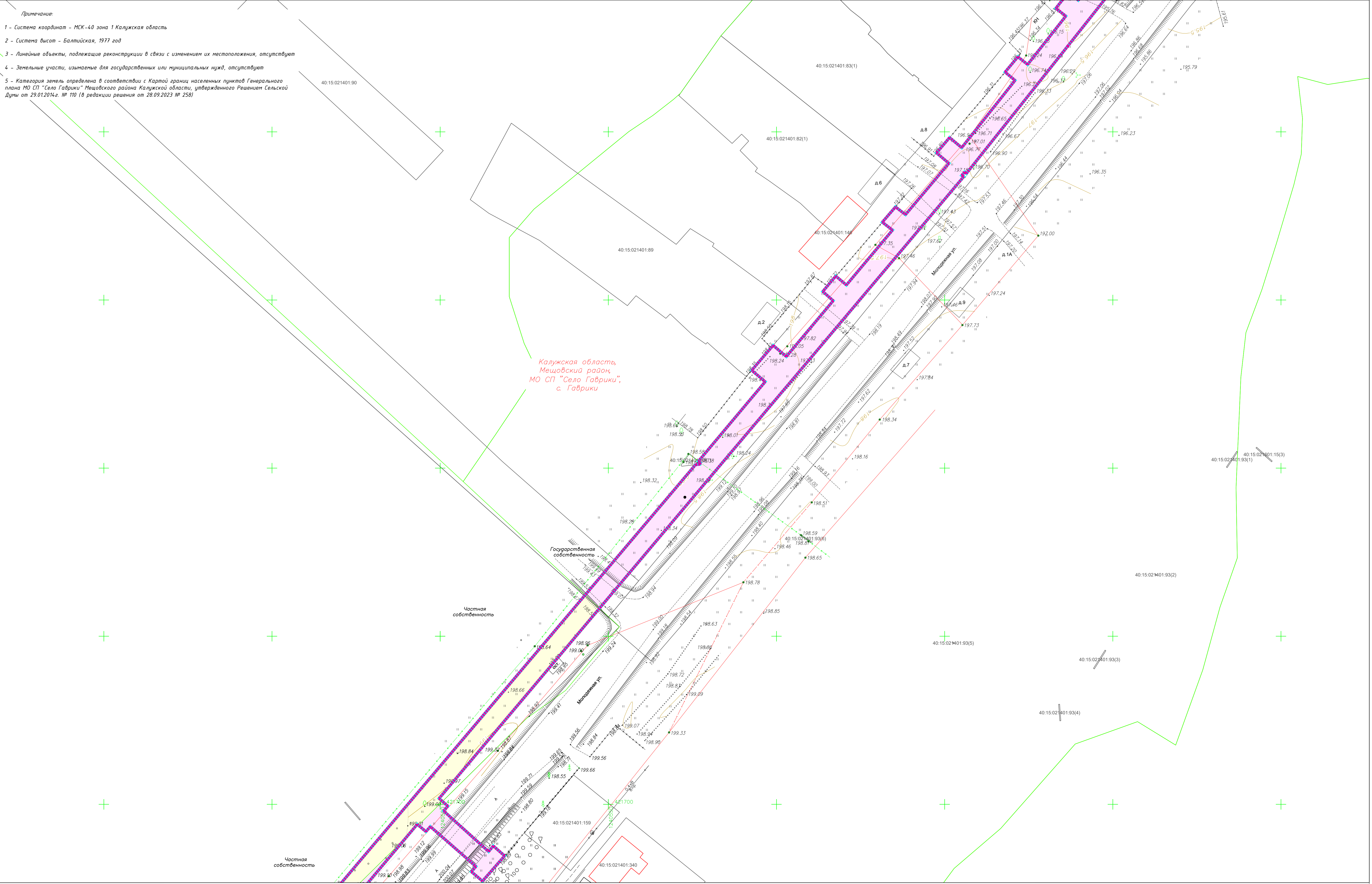
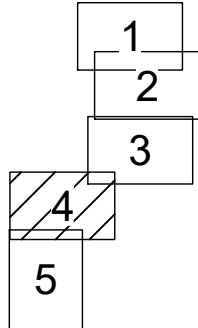


Схема расположения листов



Условные обозначения

- граница зоны планируемого размещения линейного объекта
- граница территории, в отношении которой осуществляется подготовка проекта планировки территории
- 40:15:021401:72
- земельные участки, границы которых установлены в соответствии с требованиями Единого государственного реестра недвижимости, их кадастровые номера
- границы кадастровых кварталов
- существующая воздушная ЛЭП-10кВ
- существующая воздушная ЛЭП-0,4кВ
- существующая кабельная линия электропередач

- земли населенных пунктов
- земли сельскохозяйственного назначения
- земли водного фонда
- земли промышленности, энергетики, транспорта, связи, радиовещания, телевидения, информатики, земли для обеспечения космической деятельности, земли обороны, безопасности и земли иного специального назначения

					19/ИП-2023/8-ДПТ-ППТ-2-2		
					Документация по планировке территории для размещения линейного объекта: «Уличные газопроводы с. Гаврики Мещовского района»		
Изм.	Кол. уч.	Лист	№ док.	Подп.	Дата		
						Проект планировки территории	Стадия
						Материалы по обоснованию	Лист
							Листов
						П	4
							5
Разработал: Андреевский А.П.						<div>Схема использования территории в период подготовки проекта планировки территории.</div> <div>Масштаб 1:500</div>	
Гл. инженер: Сварчевская О.В.							
Ген. директор: Сварчевская О.В.							

Примечание:
1 - Система координат - МСК-40 зона 1 Калужская область
2 - Система высот - Балтийская, 1977 год
3 - Линейные объекты, подлежащие реконструкции в связи с изменением их местоположения, отсутствуют
4 - Земельные участки, изымаемые для государственных или муниципальных нужд, отсутствуют
5 - Категория земель определена в соответствии с Картой границ населенных пунктов Генерального плана МО СП "Село Гаврики" Мещовского района Калужской области, утвержденного Решением Сельской Думы от 29.01.2014г. № 110 (в редакции решения от 28.09.2023 № 258)

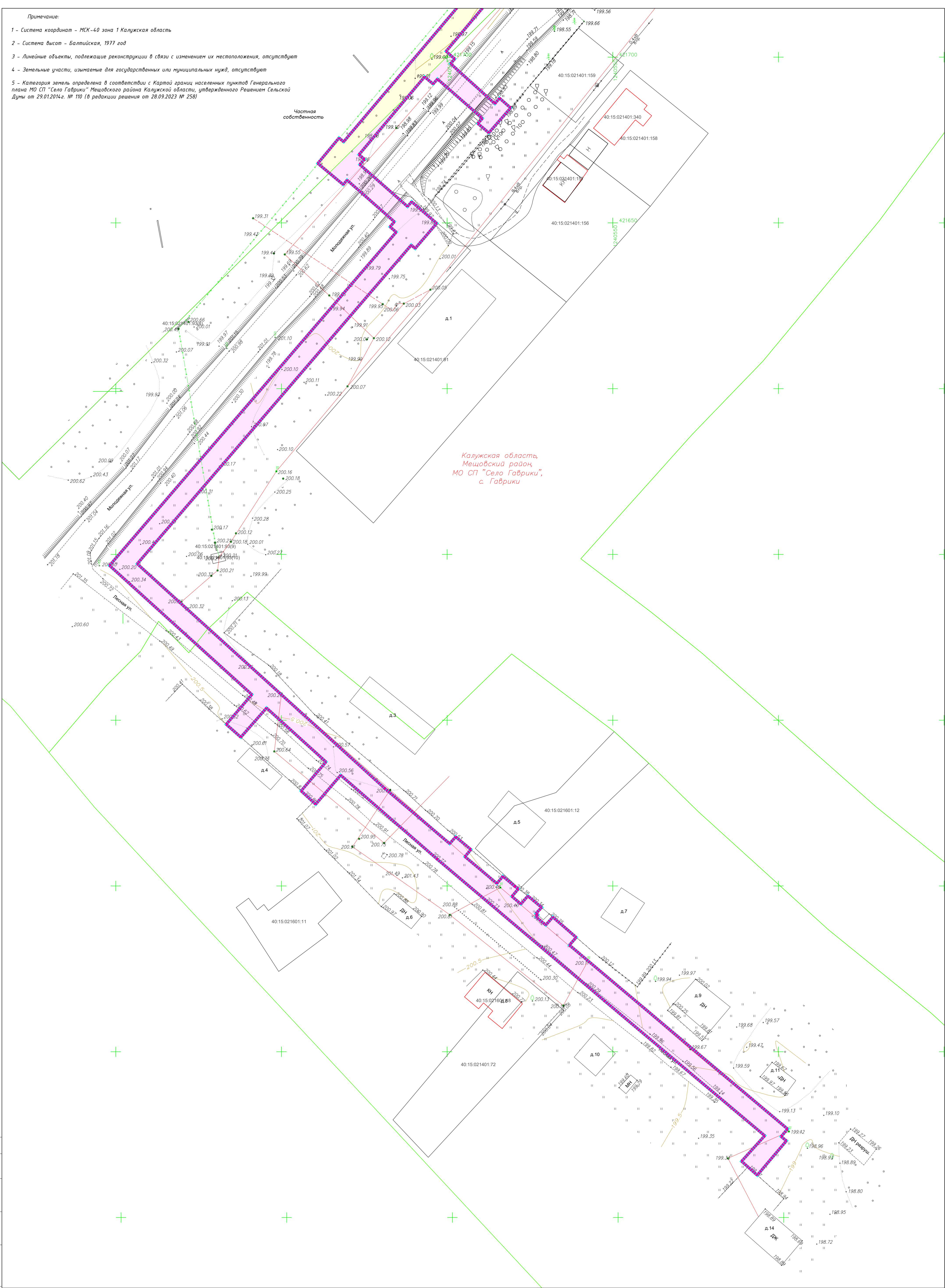
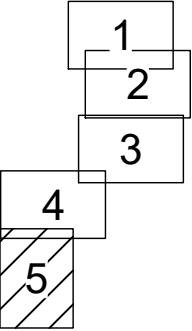


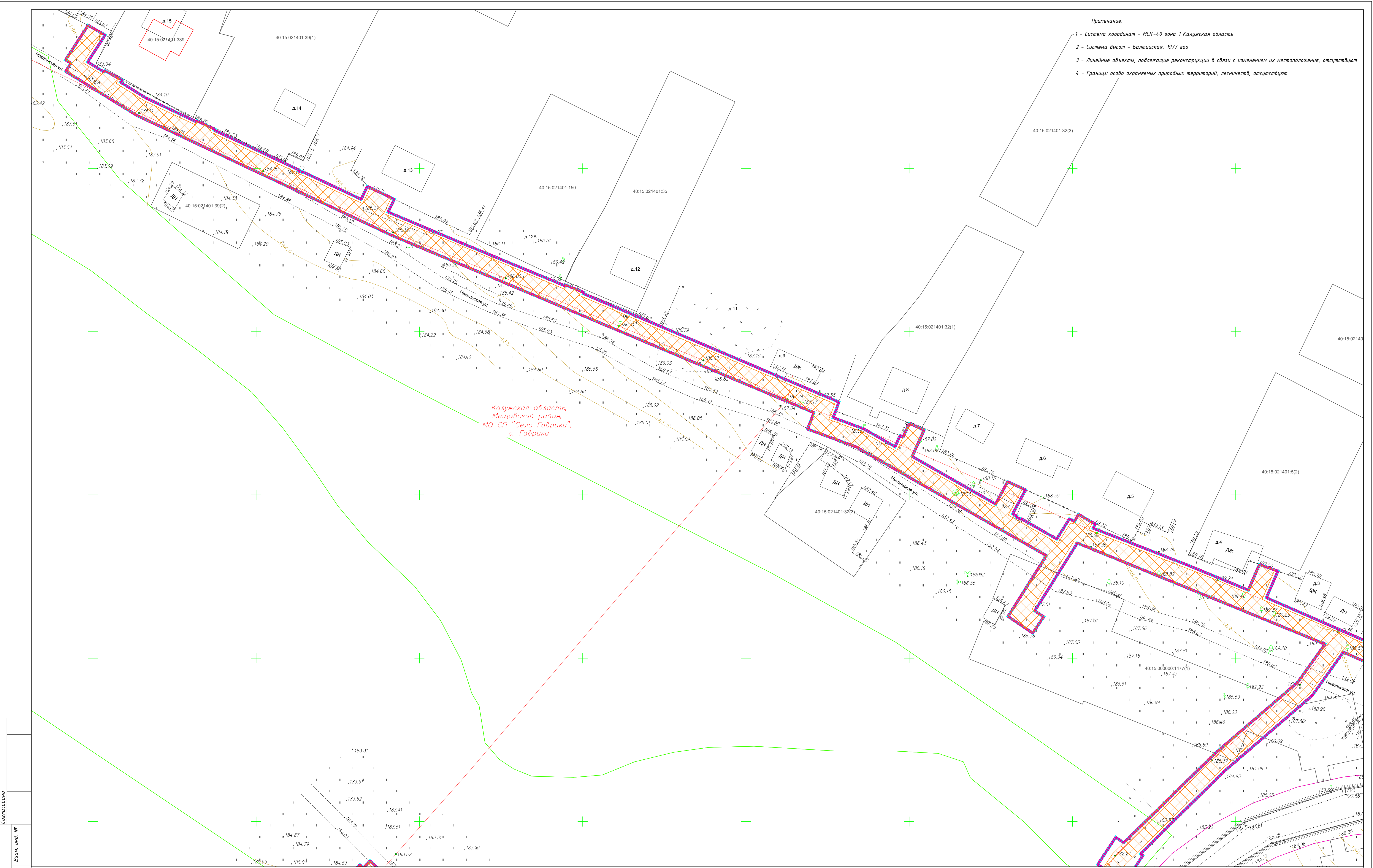
Схема расположения листов



Условные обозначения

- граница зоны планируемого размещения линейного объекта
- граница территории, в отношении которой осуществляется подготовка проекта планировки территории
- земельные участки, границы которых установлены в соответствии с требованиями Единого государственного реестра недвижимости, их кадастровые номера
- границы кадастровых кварталов
- существующая воздушная ЛЭП-10кВ
- существующая воздушная ЛЭП-0,4кВ
- существующая кабельная линия электропередач
- земли населенных пунктов
- земли сельскохозяйственного назначения
- земли водного фонда
- земли промышленности, энергетики, транспорта, связи, радиовещания, телевидения, информатики, земли для обеспечения космической деятельности, земли обороны, безопасности и земли иного специального назначения

19/ИП-2023/8-ДПТ-ППТ-2			
Документация по планировке территории для размещения линейного объекта: «Личные газопроводы с. Гаврики Мещовского района»			
Изм. Кол. уч. Лист № док. Подп. Дата		Проект планировки территории Материалы по обоснованию	
Разработал Гл. инженер Ген. директор		Схема использования территории в период подготовки проекта планировки территории. Масштаб 1:500	
Андрющенко А.П. Сварчевская О.В.		04.24 04.24 04.24	
Стадия		Лист	Листов
П		5	5

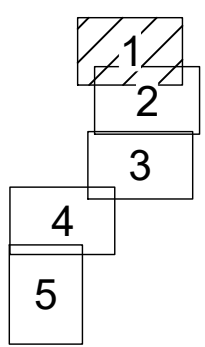


- Примечание:
- 1 - Система координат - МСК-40 зона 1 Калужская область
 - 2 - Система высот - Балтийская, 1977 год
 - 3 - Линейные объекты, подлежащие реконструкции в связи с изменением их местоположения, отсутствуют
 - 4 - Границы особо охраняемых природных территорий, лесничеств, отсутствуют

Калужская область,
Мещовский район,
МО СП "Село Гаврики",
с. Гаврики

Составлено
Изм. № подл.
Взам. инв. №
Лист № подл.
Подп. и дата

Схема расположения листов



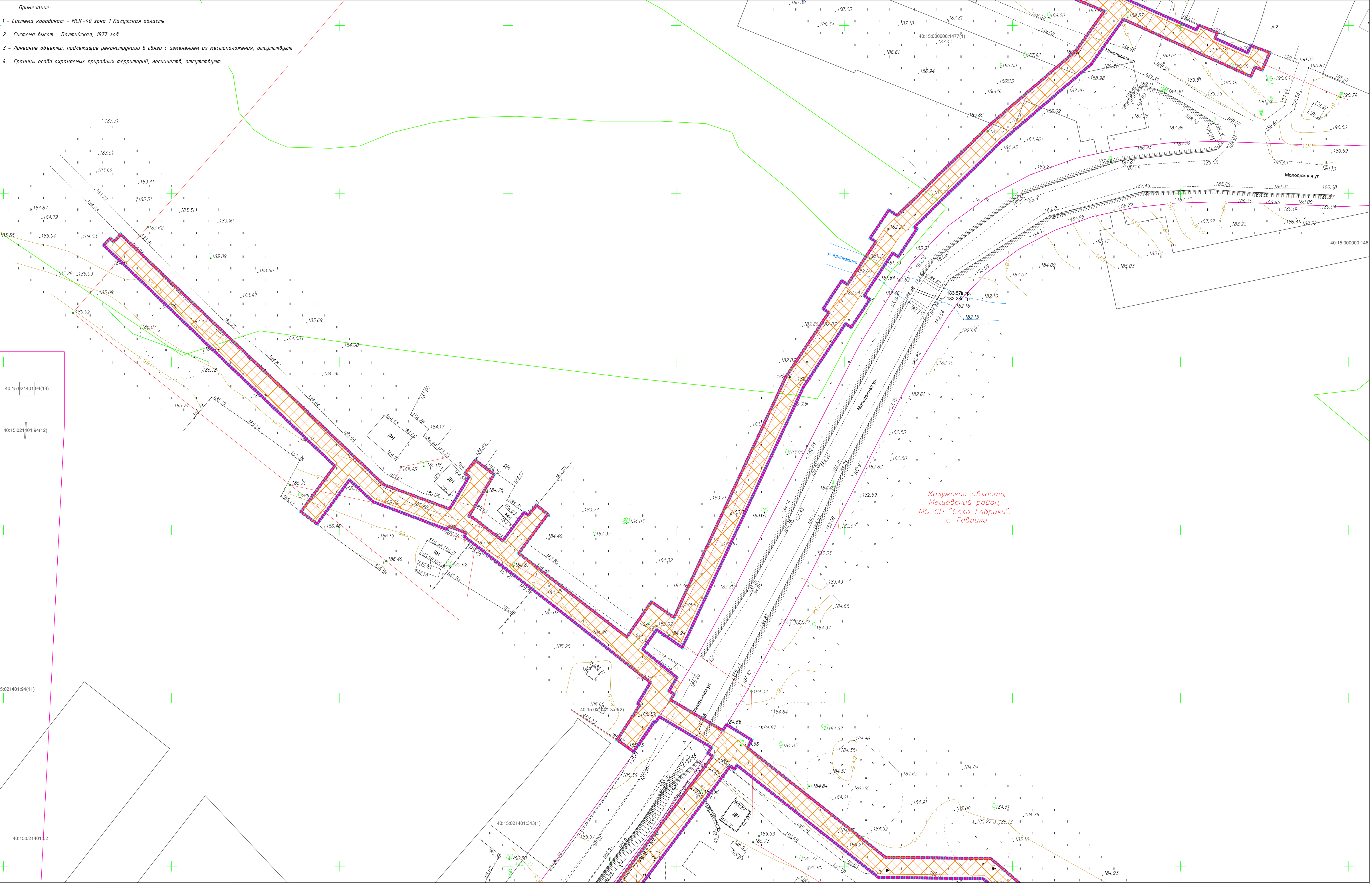
Условные обозначения

- граница зоны планируемого размещения линейного объекта
- граница территории, в отношении которой осуществляется подготовка проекта планировки территории
- 40:15:021401:72 — земельные участки, границы которых установлены в соответствии с требованиями Единого государственного реестра недвижимости, их кадастровые номера
- границы кадастровых кварталов
- существующая воздушная ЛЭП-10кВ
- существующая воздушная ЛЭП-0,4кВ
- существующая кабельная линия электропередачи
- зона с особыми условиями территории, подлежащая установлению в связи с размещением линейного объекта - газопровода
- зоны с особыми условиями территории, установленные в соответствии с требованиями законодательства Российской Федерации

--	--	--	--	--	--	--	--	--	--	--	--	--	--	--	--	--	--	--	--	--	--	--	--	--	--	--	--	--	--	--	--	--	--	--	--	--	--	--	--	--	--	--	--	--	--	--	--	--	--	--	--	--	--	--	--	--	--	--	--	--	--	--	--	--	--	--	--	--	--	--	--	--	--	--	--	--	--	--	--	--	--	--	--	--	--	--	--	--	--	--	--	--	--	--	--	--	--	--	--	--	--	--	--	--	--	--	--	--	--	--	--	--	--	--	--	--	--	--	--	--	--	--	--	--	--	--	--	--	--	--	--	--	--	--	--	--	--	--	--	--	--	--	--	--	--	--	--	--	--	--	--	--	--	--	--	--	--	--	--	--	--	--	--	--	--	--	--	--	--	--	--	--	--	--	--	--	--	--	--	--	--	--	--	--	--	--	--	--	--	--	--	--	--	--	--	--	--	--	--	--	--	--	--	--	--	--	--	--	--	--	--	--	--	--	--	--	--	--	--	--	--	--	--	--	--	--	--	--	--	--	--	--	--	--	--	--	--	--	--	--	--	--	--	--	--	--	--	--	--	--	--	--	--	--	--	--	--	--	--	--	--	--	--	--	--	--	--	--	--	--	--	--	--	--	--	--	--	--	--	--	--	--	--	--	--	--	--	--	--	--	--	--	--	--	--	--	--	--	--	--	--	--	--	--	--	--	--	--	--	--	--	--	--	--	--	--	--	--	--	--	--	--	--	--	--	--	--	--	--	--	--	--	--	--	--	--	--	--	--	--	--	--	--	--	--	--	--	--	--	--	--	--	--	--	--	--	--	--	--	--	--	--	--	--	--	--	--	--	--	--	--	--	--	--	--	--	--	--	--	--	--	--	--	--	--	--	--	--	--	--	--	--	--	--	--	--	--	--	--	--	--	--	--	--	--	--	--	--	--	--	--	--	--	--	--	--	--	--	--	--	--	--	--	--	--	--	--	--	--	--	--	--	--	--	--	--	--	--	--	--	--	--	--	--	--	--	--	--	--	--	--	--	--	--	--	--	--	--	--	--	--	--	--	--	--	--	--	--	--	--	--	--	--	--	--	--	--	--	--	--	--	--	--	--	--	--	--	--	--	--	--	--	--	--	--	--	--	--	--	--	--	--	--	--	--	--	--	--	--	--	--	--	--	--	--	--	--	--	--	--	--	--	--	--	--	--	--	--	--	--	--	--	--	--	--	--	--	--	--	--	--	--	--	--	--	--	--	--	--	--	--	--	--	--	--	--	--	--	--	--	--	--	--	--	--	--	--	--	--	--	--	--	--	--	--	--	--	--	--	--	--	--	--	--	--	--	--	--	--	--	--	--	--	--	--	--	--	--	--	--	--	--	--	--	--	--	--	--	--	--	--	--	--	--	--	--	--	--	--	--	--	--	--	--	--	--	--	--	--	--	--	--	--	--	--	--	--	--	--	--	--	--	--	--	--	--	--	--	--	--	--	--	--	--	--	--	--	--	--	--	--	--	--	--	--	--	--	--	--	--	--	--	--	--	--	--	--	--	--	--	--	--	--	--	--	--	--	--	--	--	--	--	--	--	--	--	--	--	--	--	--	--	--	--	--	--	--	--	--	--	--	--	--	--	--	--	--	--	--	--	--	--	--	--	--	--	--	--	--	--	--	--	--	--	--	--	--	--	--	--	--	--	--	--	--	--	--	--	--	--	--	--	--	--	--	--	--	--	--	--	--	--	--	--	--	--	--	--	--	--	--	--	--	--	--	--	--	--	--	--	--	--	--	--	--	--	--	--	--	--	--	--	--	--	--	--	--	--	--	--	--	--	--	--	--	--	--	--	--	--	--	--	--	--	--	--	--	--	--	--	--	--	--	--	--	--	--	--	--	--	--	--	--	--	--	--	--	--	--	--	--	--	--	--	--	--	--	--	--	--	--	--	--	--	--	--	--	--	--	--	--	--	--	--	--	--	--	--	--	--	--	--	--	--	--	--	--	--	--	--	--	--	--	--	--	--	--	--	--	--	--	--	--	--	--	--	--	--	--	--	--	--	--	--	--	--	--	--	--	--	--	--	--	--	--	--	--	--	--	--	--	--	--	--	--	--	--	--	--	--	--	--	--	--	--	--	--	--	--	--	--	--	--	--	--	--	--	--	--	--	--	--	--	--	--	--	--	--	--	--	--	--	--	--	--	--	--	--	--	--	--	--	--	--	--	--	--	--	--	--	--	--	--	--	--	--	--	--	--	--	--	--	--	--	--	--	--	--	--	--	--	--	--	--	--	--	--	--	--	--	--	--	--	--	--	--	--	--	--	--	--	--	--	--	--	--	--	--	--	--	--	--	--	--	--	--	--	--	--	--	--	--	--	--	--	--	--	--	--	--	--	--	--	--	--	--	--	--	--	--	--	--	--	--	--	--	--	--	--	--	--	--	--	--	--	--	--	--	--	--	--	--	--	--	--	--	--	--	--	--	--	--	--	--	--	--	--	--	--	--	--	--	--	--	--	--	--	--	--	--	--	--	--	--	--	--	--	--	--	--	--	--	--	--	--	--	--	--	--	--	--	--	--	--	--	--	--	--	--	--	--	--	--	--	--	--	--	--	--	--	--	--	--	--	--	--	--	--	--	--	--	--	--	--	--	--	--	--	--	--	--	--	--	--	--	--	--	--	--	--	--	--	--	--	--	--	--	--	--	--	--	--	--	--	--	--	--	--	--	--	--	--	--	--	--	--	--	--	--	--	--	--	--	--	--	--	--	--	--	--	--	--	--	--	--	--	--	--	--	--	--	--	--	--	--	--	--	--	--	--	--	--	--	--	--	--	--	--	--	--	--	--	--	--	--	--	--	--	--	--	--	--	--	--	--	--	--	--	--	--	--	--	--	--	--	--	--	--	--	--	--	--	--	--	--	--	--	--	--	--	--	--	--	--	--	--	--	--	--	--	--	--	--	--	--	--	--	--	--	--	--	--	--	--	--	--	--	--	--	--	--	--	--	--	--	--	--	--	--	--	--	--	--	--	--	--	--	--	--	--	--	--	--	--	--	--	--	--	--	--	--	--	--	--	--	--	--	--	--	--	--	--	--	--	--	--	--	--	--	--	--	--	--	--	--	--	--	--	--	--	--	--	--	--	--	--	--	--	--	--	--	--	--	--	--	--	--	--	--	--	--	--	--	--	--	--	--	--	--	--	--	--	--	--	--	--	--	--	--	--	--	--	--	--	--	--	--	--	--	--	--	--	--	--	--	--	--	--	--	--	--	--	--	--	--	--	--	--	--	--	--	--	--	--	--	--	--	--	--	--	--	--	--	--	--	--	--	--	--	--	--	--	--	--	--	--	--	--	--	--	--	--	--	--	--	--	--	--	--	--	--	--	--	--	--	--	--	--	--	--	--	--	--	--	--	--	--	--	--	--	--	--	--	--

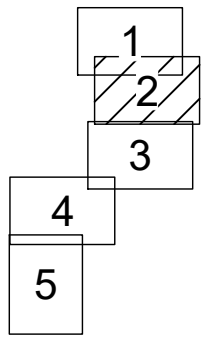
841x594 мм

Примечание:
1 - Система координат - МСК-40 зона 1 Калужская область
2 - Система высот - Балтийская, 1977 год
3 - Линейные объекты, подлежащие реконструкции в связи с изменением их местоположения, отсутствуют
4 - Границы особо охраняемых природных территорий, лесничеств, отсутствуют



Калужская область,
Мещовский район,
МО СП "Село Гаврики",
с. Гаврики

Схема расположения листов

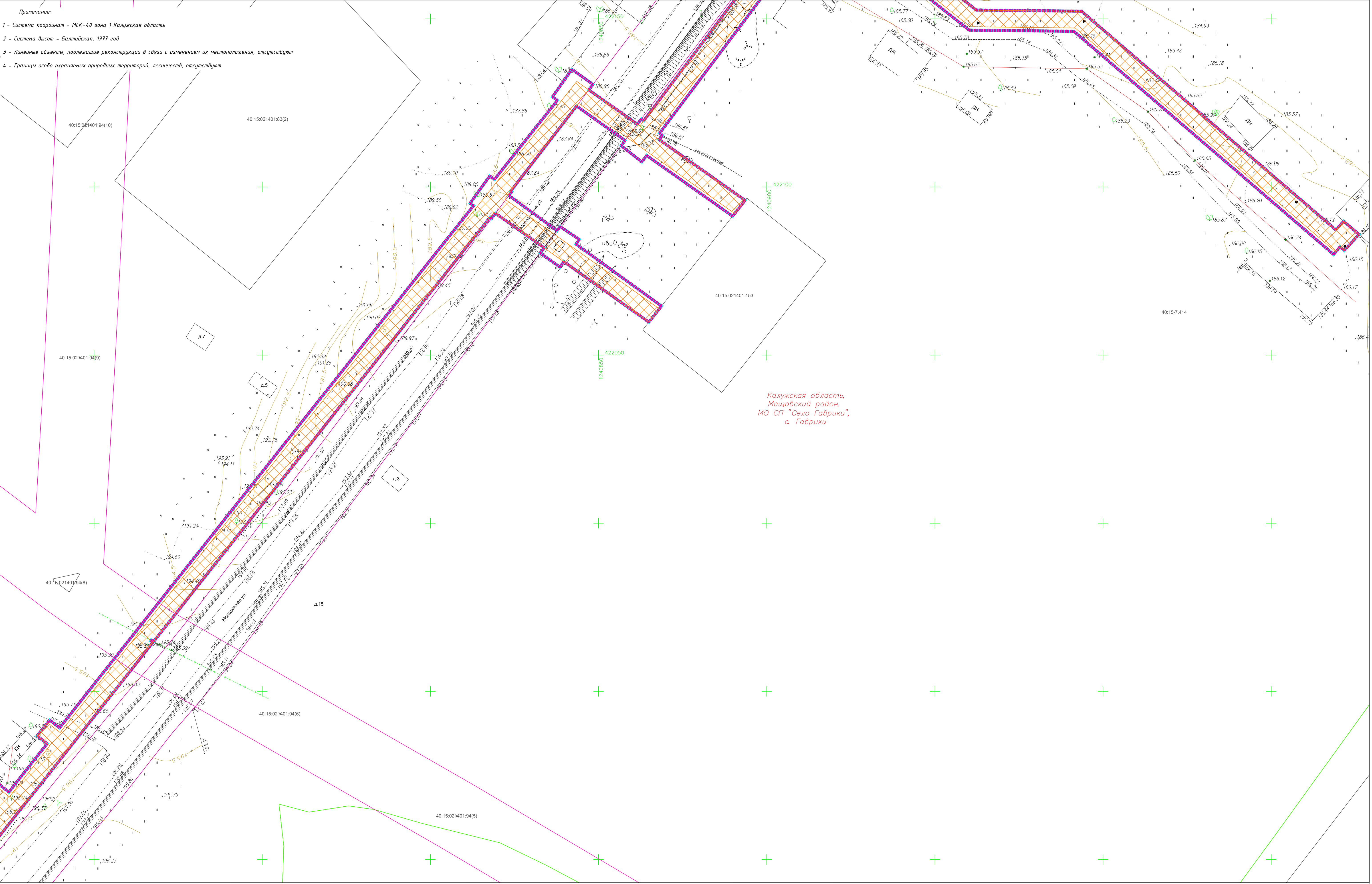


- Условные обозначения**
- граница зоны планируемого размещения линейного объекта
 - граница территории, в отношении которой осуществляется подготовка проекта планировки территории
 - земельные участки, границы которых установлены в соответствии с требованиями Единого государственного реестра недвижимости, их кадастровые номера
 - границы кадастровых кварталов
 - существующая воздушная ЛЭП-10кВ
 - существующая воздушная ЛЭП-0.4кВ

- существующая кабельная линия электропередачи
- зона с особыми условиями территории, подлежащая установлению в связи с размещением линейного объекта - газопровода
- зоны с особыми условиями территории, установленные в соответствии с требованиями законодательства Российской Федерации

19/ИП-2023/8-ДПТ-ППТ2-3			
Документация по планировке территории для размещения линейного объекта: «Уличные газопроводы с. Гаврики Мещовского района»			
Изм.	Кол. уч.	Лист № док.	Подп.
Проект планировки территории			
Материалы по обоснованию			
Стадия		Лист	Листов
П		2	5
Схема границ зон с особыми условиями территории, Масштаб 1:500			
Разработал		Инженер А.П.	04.24
Гл. инженер		Сварчевская О.В.	04.24
Ген. директор		Сварчевская О.В.	04.24

Примечание:
1 - Система координат - МСК-40 зона 1 Калужская область
2 - Система высот - Балтийская, 1977 год
3 - Линейные объекты, подлежащие реконструкции в связи с изменением их местоположения, отсутствуют
4 - Границы особо охраняемых природных территорий, лесничеств, отсутствуют




Калужская область,
Мещовский район,
МО СП "Село Гаврики",
с. Гаврики

Составлено
Взам. инв. №
Лист и дата
Инв. № подл.



Схема расположения листов

- Условные обозначения**
- граница зоны планируемого размещения линейного объекта
 - граница территории, в отношении которой осуществляется подготовка проекта планировки территории
 - земельные участки, границы которых установлены в соответствии с требованиями Единого государственного реестра недвижимости, их кадастровые номера
 - границы кадастровых кварталов
 - существующая воздушная ЛЭП-10кВ
 - существующая воздушная ЛЭП-0.4кВ
 - существующая кабельная линия электропередач
 - зона с особыми условиями территории, подлежащая установлению в связи с размещением линейного объекта - газопровода
 - зоны с особыми условиями территории, установленные в соответствии с требованиями законодательства Российской Федерации

				19/ИП-2023/8-ДПТ-ППТ2-3			
				Документация по планировке территории для размещения линейного объекта: «Уличные газопроводы с. Гаврики Мещовского района»			
Изм.	Кол. уч.	Лист	№ док.	Подп.	Дата		
						Проект планировки территории	
						Материалы по обоснованию	
						Стadia	Лист
						П	3
						Листов	
						5	
Разработал		Андреевский А.П.		04.24		Схема границ зон с особыми условиями территории, Масштаб 1:500	
Гл. инженер		Сварчевская О.В.		04.24			
Ген. директор		Сварчевская О.В.		04.24			
							

Примечание:
1 - Система координат - МСК-40 зона 1 Калужская область
2 - Система высот - Балтийская, 1977 год
3 - Линейные объекты, подлежащие реконструкции в связи с изменением их местоположения, отсутствуют
4 - Границы особо охраняемых природных территорий, лесничеств, отсутствуют

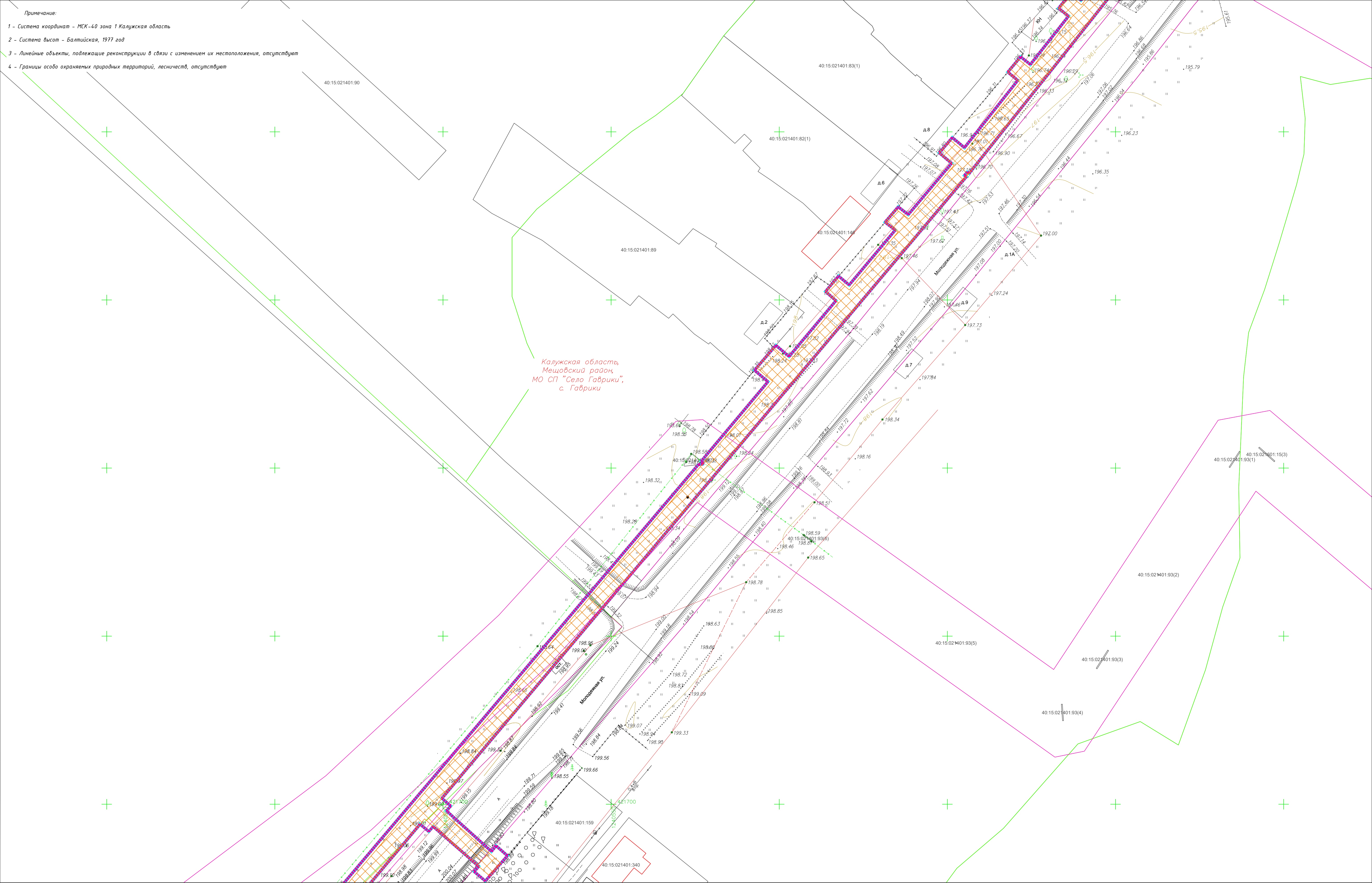
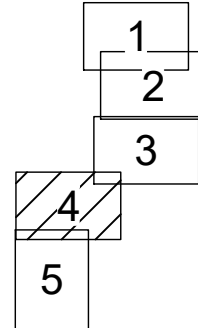


Схема расположения листов



Условные обозначения

- граница зоны планируемого размещения линейного объекта
- граница территории, в отношении которой осуществляется подготовка проекта планировки территории
- земельные участки, границы которых установлены в соответствии с требованиями Единого государственного реестра недвижимости, их кадастровые номера
- границы кадастровых кварталов
- существующая воздушная ЛЭП-10кВ
- существующая воздушная ЛЭП-0.4кВ
- существующая кабельная линия электропередач
- зона с особыми условиями территории, подлежащая установлению в связи с размещением линейного объекта - газопровода
- зоны с особыми условиями территории, установленные в соответствии с требованиями законодательства Российской Федерации

						19/ИП-2023/В-ДПТ-ППТ2-3
						Документация по планировке территории для размещения линейного объекта: «Уличные газопроводы с. Гаврики Мещовского района»
Изм.	Кол. уч.	Лист	№ док.	Подп.	Дата	
						Проект планировки территории
						Материалы по обоснованию
						Стадия
						Лист
						Листов
						П 4 5
Разработал	Андреевской А.П.				04.24	Схема границ зон с особыми условиями территории, Масштаб 1:500
Гл. инженер	Сварчевская О.В.				04.24	
Ген.директор	Сварчевская О.В.				04.24	

Примечание:
1 - Система координат - МСК-40 зона 1 Калужская область
2 - Система высот - Балтийская, 1977 год

3 - Линейные объекты, подлежащие реконструкции в связи с изменением их местоположения, отсутствуют

4 - Границы особо охраняемых природных территорий, лесничеств, отсутствуют

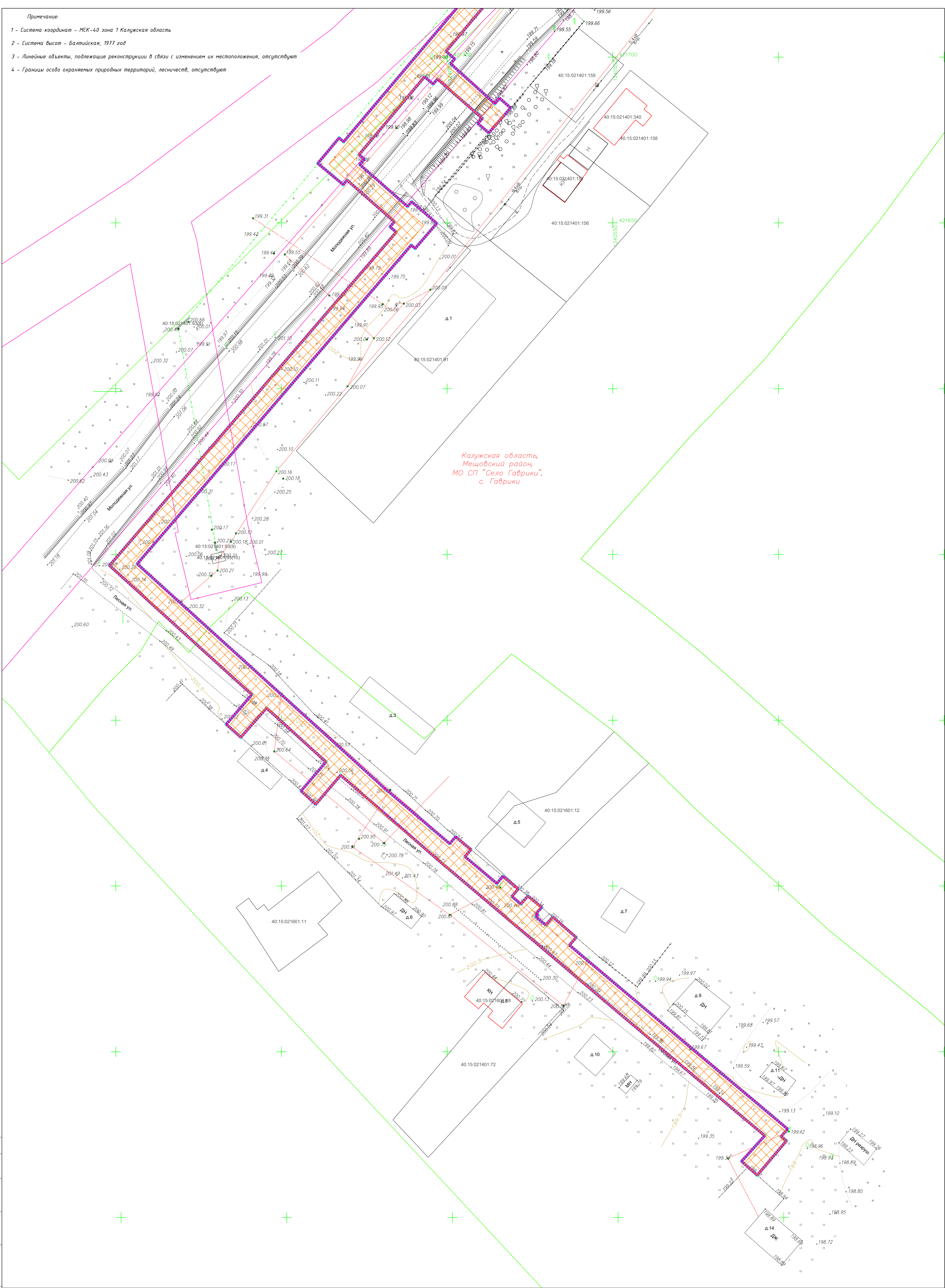
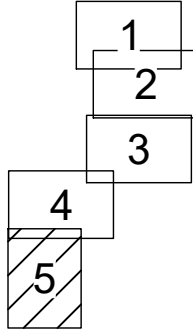

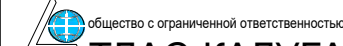


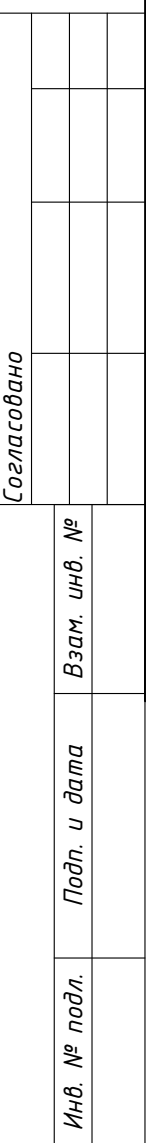
Схема расположения листов

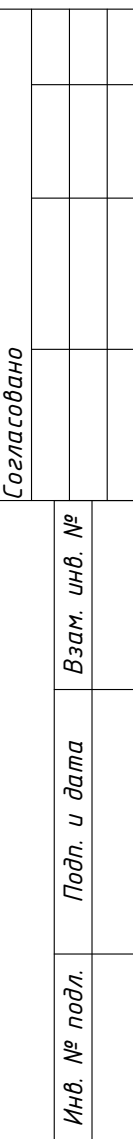


Условные обозначения


- граница зоны планируемого размещения линейного объекта
- граница территории, в отношении которой осуществляется подготовка проекта планировки территории
- земельные участки, границы которых установлены в соответствии с требованиями Единого государственного реестра недвижимости, их кадастровые номера
- границы кадастровых кварталов
- существующая воздушная ЛЭП-10кВ
- существующая воздушная ЛЭП-0,4кВ
- существующая кабельная линия электропередачи
- зона с особыми условиями территории, подлежащая установлению в связи с размещением линейного объекта - газопровода
- зоны с особыми условиями территории, установленные в соответствии с требованиями законодательства Российской Федерации

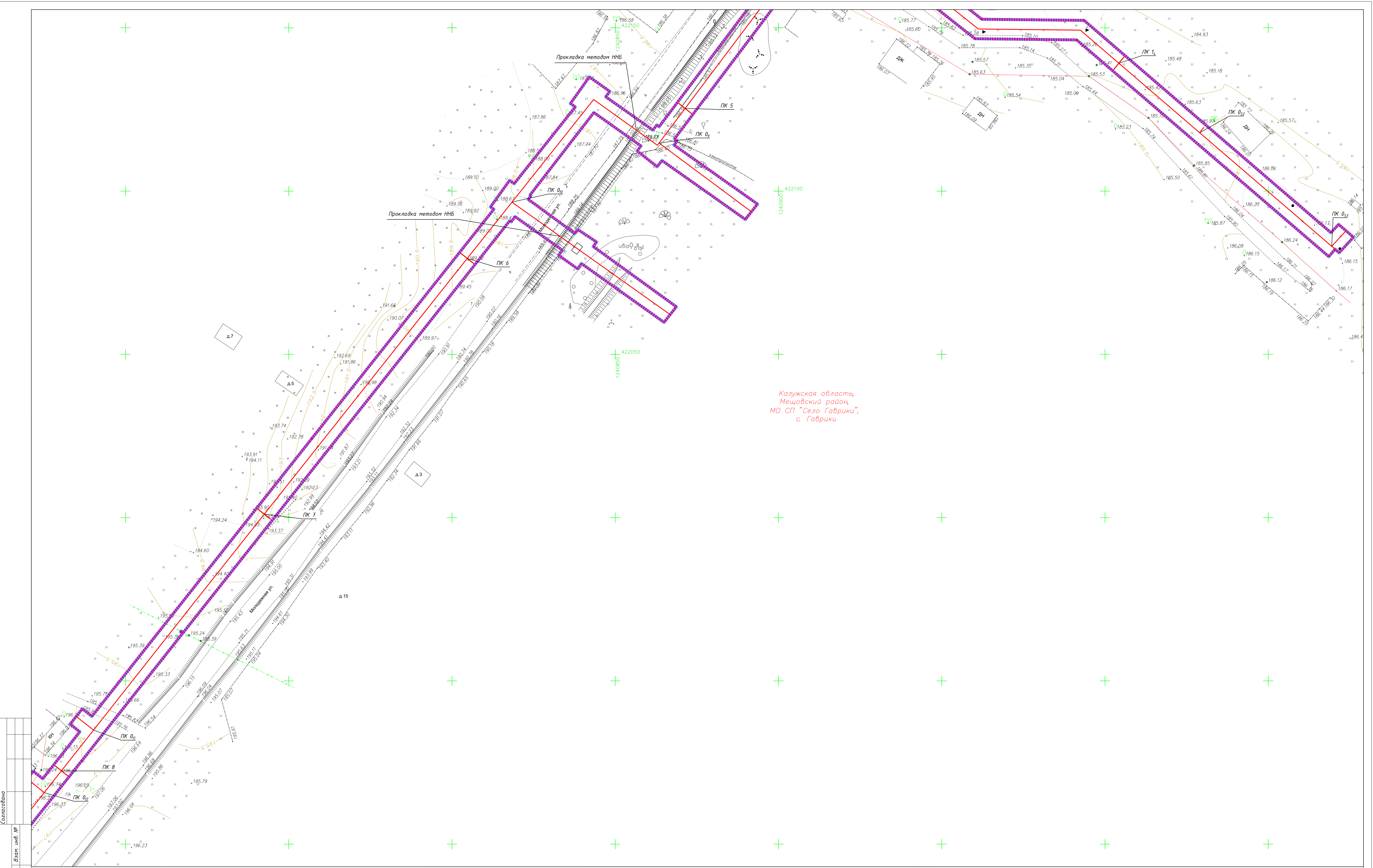
				19/ИП-2023/8-ДПТ-ППТ-3			
				Документация по планировке территории для размещения линейного объекта: «Личные газопроводы с. Гаврики Мещовского района»			
Изм.	Кол. уч.	Лист № док.	Подп.	Дата	Проект планировки территории Материалы по обоснованию		
					Стадия	Лист	Листов
					П	5	5
Разработал	Андреев А.П.	04.24			Схема границ зон с особыми условиями территории. Масштаб 1:500		
Гл. инженер	Сварчевская О.В.	04.24					
Ген. директор	Сварчевская О.В.	04.24					
							

[illegible]



- граница зоны планируемого размещения линейного объекта
- граница территории, в отношении которой осуществляется подготовка проекта планировки территории
- планируемые газопроводы низкого давления, пикетаж
- существующая кабельная линия электропередачи
- существующая воздушная ЛЭП-10кВ
- существующая воздушная ЛЭП-0,4кВ

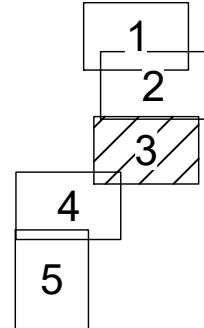
 общество с ограниченной ответственностью
ТЛАС-КАЛУГА



Калужская область,
Мещовский район,
МО СП "Село Гаврики",
с. Гаврики

Составлено	
Изм. № подл.	Взам. инв. №
Подп. и дата	
Изм. № подл.	

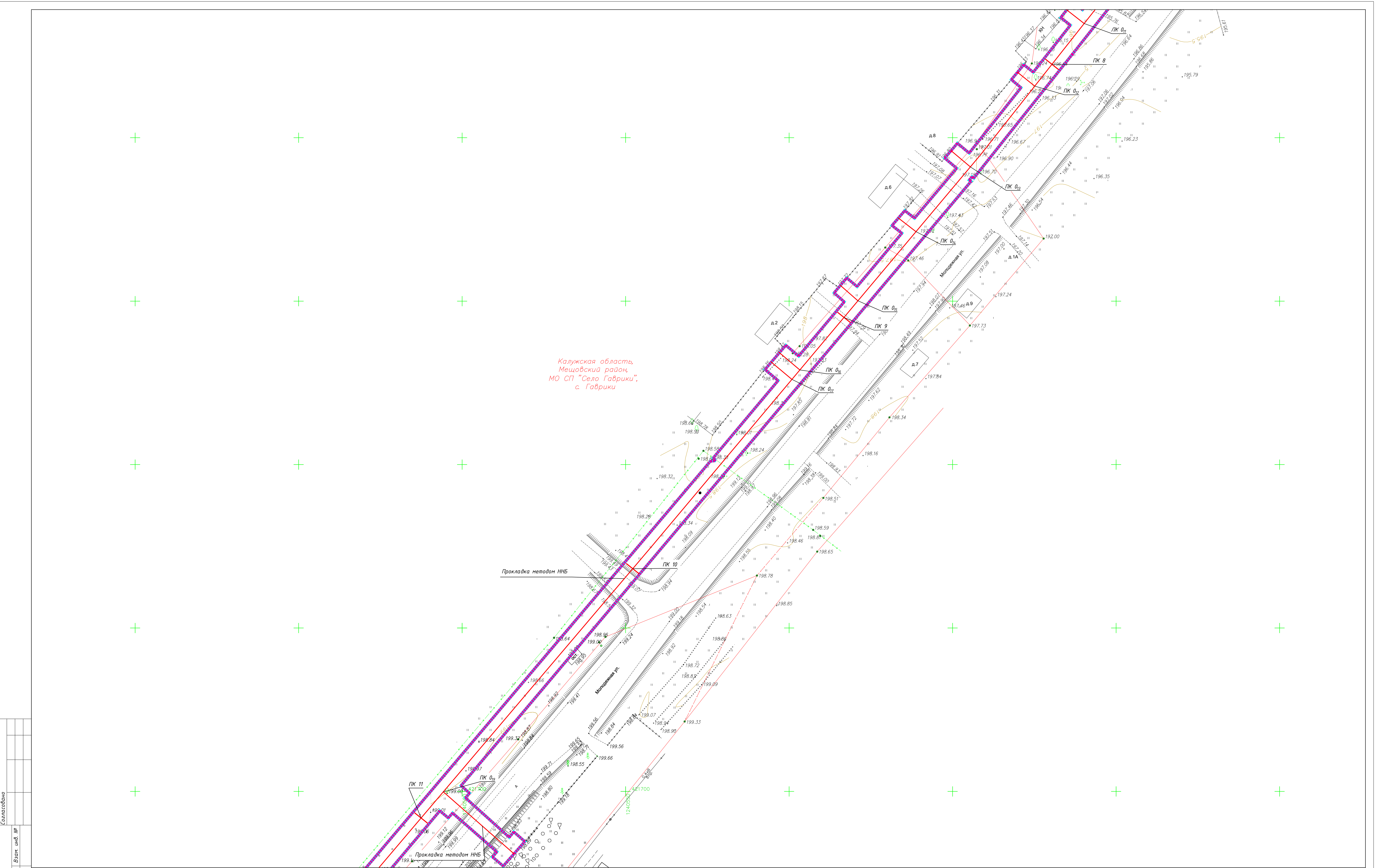
Схема расположения листов



Условные обозначения

- граница зоны планируемого размещения линейного объекта
- граница территории, в отношении которой осуществляется подготовка проекта планировки территории
- планируемые газопроводы низкого давления, пикетаж
- существующая кабельная линия электропередач
- существующая воздушная ЛЭП-10кВ
- существующая воздушная ЛЭП-0.4кВ

19/ИП-2023/8-ДПТ-ППТ2-4				
Документация по планировке территории для размещения линейного объекта: «Уличные газопроводы с. Гаврики Мещовского района»				
Изм.	Кол. уч.	Лист № док.	Подп.	Дата
Проект планировки территории			Стадия	Лист
Материалы по обоснованию			П	3
Схема конструктивных и планировочных решений			Листов	5
Разработал Андрейченко А.П.			04.24	
Гл. инженер Сварчевская О.В.			04.24	
Ген.директор Сварчевская О.В.			04.24	
Схема конструктивных и планировочных решений Масштаб 1:500				
АТЛАС-КАЛУГА				
841x594 мм				



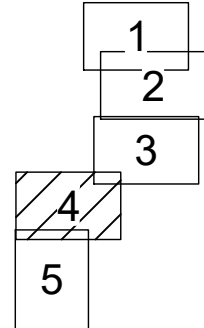
Калужская область,
Мещовский район,
МО СП "Село Гаврики",
с. Гаврики

Прокладка методом ННБ

Мостовая ул.

Прокладка методом ННБ

Схема расположения листов



Условные обозначения

- граница зоны планируемого размещения линейного объекта
- граница территории, в отношении которой осуществляется подготовка проекта планировки территории
- планируемые газопроводы низкого давления, пикетаж
- существующая кабельная линия электропередач
- существующая воздушная ЛЭП-10кВ
- существующая воздушная ЛЭП-0.4кВ

19/ИП-2023/8-ДПТ-ППТ2-4				
Документация по планировке территории для размещения линейного объекта: «Уличные газопроводы с. Гаврики Мещовского района»				
Изм.	Кол. уч.	Лист № док.	Подп.	Дата
Проект планировки территории			Стадия	Лист
Материалы по обоснованию			П	4
Разработал Андрейченко А.П.			04.24	
Гл. инженер Сварчевская О.В.			04.24	
Ген.директор Сварчевская О.В.			04.24	
Схема конструктивных и планировочных решений				
Масштаб 1:500				
АТЛАС-КАЛУГА				

841x594 мм