

**Общество с ограниченной ответственностью  
«ПСК «ЦЕНТР ИНЖИНИРИНГ»**

**Адрес юридический - фактический: 300024, г.Тула, пер. Бухоновский, д.1  
Тел./факс 8 (4872) 23-44-91**

**ПРАВИЛА  
ЗЕМЛЕПОЛЬЗОВАНИЯ И ЗАСТРОЙКИ  
МУНИЦИПАЛЬНЫХ ОБРАЗОВАНИЙ:  
сельское поселение «СЕЛО ГАВРИКИ»,  
сельское поселение «ЖЕЛЕЗНОДОРОЖНАЯ СТАНЦИЯ КУДРИНСКАЯ»,  
сельское поселение «ПОСЕЛОК МОЛОДЕЖНЫЙ»,  
сельское поселение «СЕЛО СЕРПЕЙСК» в новой редакции**

**0137300000316000051-0140650-02 – ПЗЗ**

**ПРАВИЛА ЗЕМЛЕПОЛЬЗОВАНИЯ И ЗАСТРОЙКИ  
СЕЛЬСКОГО ПОСЕЛЕНИЯ «СЕЛО СЕРПЕЙСК»**

**Стадия:** ПЗЗ

**Заказчик:** Администрация муниципального района  
«Мещовский район» Калужской области

Директор

Р.А. Ковалев

ГАП

С.М. Царахов

Исполнитель

О.Б. Шишова

Норм. контр.

Н.К. Головин

2017 г

**Общество с ограниченной ответственностью  
«ПСК «ЦЕНТР ИНЖИНИРИНГ»**

---

**Адрес юридический - фактический: 300024, г.Тула, пер. Бухоновский, д.1  
Тел./факс 8 (4872) 23-44-91**

**ПРАВИЛА  
ЗЕМЛЕПОЛЬЗОВАНИЯ И ЗАСТРОЙКИ  
МУНИЦИПАЛЬНЫХ ОБРАЗОВАНИЙ:  
сельское поселение «СЕЛО ГАВРИКИ»,  
сельское поселение «ЖЕЛЕЗНОДОРОЖНАЯ СТАНЦИЯ КУДРИНСКАЯ»,  
сельское поселение «ПОСЕЛОК МОЛОДЕЖНЫЙ»,  
сельское поселение «СЕЛО СЕРПЕЙСК» в новой редакции**

**0137300000316000051-0140650-02 – ПЗЗ**

**ПРАВИЛА ЗЕМЛЕПОЛЬЗОВАНИЯ И ЗАСТРОЙКИ  
СЕЛЬСКОГО ПОСЕЛЕНИЯ «СЕЛО СЕРПЕЙСК»**

2017 г

## Оглавление

Наименования	стр.
ЧАСТЬ I. ПОРЯДОК ПРИМЕНЕНИЯ ПРАВИЛ ЗЕМЛЕПОЛЬЗОВАНИЯ И ЗАСТРОЙКИ И ВНЕСЕНИЯ В НИХ ИЗМЕНЕНИЙ	6
<b>РАЗДЕЛ 1. ПОЛОЖЕНИЕ О РЕГУЛИРОВАНИИ ЗЕМЛЕПОЛЬЗОВАНИЯ И ЗАСТРОЙКИ ОРГАНАМИ МЕСТНОГО САМОУПРАВЛЕНИЯ</b>	
Статья 1. Сфера применения правил землепользования и застройки	6
Статья 2. Основные понятия, используемые в правилах землепользования и застройки и их определения	6
Статья 3. Полномочия органов местного самоуправления округа в области регулирования отношений по вопросам землепользования и застройки	7
Статья 4. Комиссия по подготовке проекта Правил землепользования и застройки территории городского округа	7
Статья 5. Общие положения о градостроительном зонировании территории	8
Статья 6. Использование земельных участков, на которые распространяется действие градостроительных регламентов	11
Статья 7. Особенности использования и застройки земельных участков, расположенных на территориях, отнесенных Правилами к различным территориальным зонам	12
Статья 8. Особенности использования земельных участков и объектов капитального строительства, не соответствующих градостроительным регламентам	12
Статья 9. Осуществление строительства, реконструкции объектов капитального строительства	13
<b>РАЗДЕЛ 2. ПОЛОЖЕНИЯ ОБ ИЗМЕНЕНИИ ВИДОВ РАЗРЕШЕННОГО ИСПОЛЬЗОВАНИЯ ЗЕМЕЛЬНЫХ УЧАСТКОВ И ОБЪЕКТОВ КАПИТАЛЬНОГО СТРОИТЕЛЬСТВА ФИЗИЧЕСКИМИ И ЮРИДИЧЕСКИМИ ЛИЦАМИ</b>	13
Статья 10. Определение видов и параметров разрешенного использования земельных участков и объектов капитального строительства	13
Статья 11. Порядок предоставления разрешения на отклонение от предельных параметров разрешенного строительства, реконструкции объекта капитального строительства	14
Статья 12. Порядок предоставления разрешения на условно разрешенный вид использования земельного участка или объекта капитального строительства	14
<b>РАЗДЕЛ 3. ПОЛОЖЕНИЯ О ПОДГОТОВКЕ ДОКУМЕНТАЦИИ ПО ПЛАНИРОВКЕ ТЕРРИТОРИИ</b>	16

Статья 13. Общие положения о подготовке документации по планировке территории	16
<b>РАЗДЕЛ 4. ПОЛОЖЕНИЯ О ПРОВЕДЕНИИ ПУБЛИЧНЫХ СЛУШАНИЙ ИЛИ ОБЩЕСТВЕННЫХ ОБСУЖДЕНИЙ ПО ВОПРОСАМ ЗЕМЛЕПОЛЬЗОВАНИЯ И ЗАСТРОЙКИ</b>	18
Статья 14. Общие положения о порядке проведения публичных слушаний или общественных обсуждений по вопросам землепользования и застройки	18
<b>РАЗДЕЛ 5. ПОЛОЖЕНИЯ О ВНЕСЕНИИ ИЗМЕНЕНИЙ В ПРАВИЛА ЗЕМЛЕПОЛЬЗОВАНИЯ И ЗАСТРОЙКИ</b>	18
Статья 15. Порядок внесения изменений в Правила землепользования и застройки	18
<b>РАЗДЕЛ 6. ПОЛОЖЕНИЯ О РЕГУЛИРОВАНИИ ИНЫХ ВОПРОСОВ ЗЕМЛЕПОЛЬЗОВАНИЯ И ЗАСТРОЙКИ</b>	20
Статья 16. Общие принципы регулирования иных вопросов землепользования и застройки	20
Статья 17. Право на строительные изменения объектов капитального строительства и основания для его реализации. Виды строительных изменений объектов капитального строительства	20
Статья 18. Правовой режим временных объектов на территории муниципального образования	21
Статья 19. Ограничение точечного строительства	25
Статья 20. Обустройство строительных площадок при строительстве, реконструкции объектов капитального строительства	25
Статья 21. Организация рельефа, покрытие и мощение территорий населенных пунктов	25
Статья 22. Порядок оформления разрешений на переустройство и перепланировку жилых и нежилых помещений в жилых домах	26
Статья 23. Порядок оформления разрешения на строительство балконов, лоджий в многоквартирных жилых домах	28
Статья 24. Ограждение земельных участков	29
Статья 25. Оформление и оборудование фасадов зданий	29
Статья 26. Уличное оборудование и малые формы	31
Статья 27. Условия применения и использования рекламных носителей	32
Статья 28. Контроль за использованием земельных участков и объектов капитального строительства	33
<b>ЧАСТЬ II. ГРАДОСТРОИТЕЛЬНЫЕ РЕГЛАМЕНТЫ</b>	
<b>РАЗДЕЛ 7. ГРАДОСТРОИТЕЛЬНЫЕ РЕГЛАМЕНТЫ В ЧАСТИ ВИДОВ ИСПОЛЬЗОВАНИЯ ТЕРРИТОРИИ И ПРЕДЕЛЬНЫХ ПАРАМЕТРОВ</b>	33

Статья 29. Перечень территориальных зон. Перечень территорий, для которых градостроительные регламенты не устанавливаются.	33
Статья 30. Виды разрешенного использования земельных участков и объектов капитального строительства по территориальным зонам	35
Статья 31. Предельные (минимальные и (или) максимальные) размеры земельных участков и предельные параметры разрешенного строительства, реконструкции объектов капитального строительства	46
Статья 32. Иные показатели. Градостроительные регламенты территориальных зон.	47
Статья 33. Описание территорий, для которых градостроительные регламенты не устанавливаются	59
<b>РАЗДЕЛ 8. ГРАДОСТРОИТЕЛЬНЫЕ РЕГЛАМЕНТЫ В ЧАСТИ ОГРАНИЧЕНИЙ ИСПОЛЬЗОВАНИЯ ЗЕМЕЛЬНЫХ УЧАСТКОВ И ОБЪЕКТОВ КАПИТАЛЬНОГО СТРОИТЕЛЬСТВА</b>	<b>60</b>
Статья 34. Ограничения использования земельных участков и объектов капитального строительства на территории зон с особыми условиями использования территорий по природно-экологическим и санитарно-гигиеническим требованиям	60
Статья 35. Перечень зон с особыми условиями использования территории	61
Статья 36. Санитарно-защитные зоны промышленных объектов и производств, объектов транспорта, связи, сельского хозяйства, энергетики, объекты коммунального назначения, спорта, торговли и общественного питания, являющихся источниками воздействия на среду обитания и здоровье человека	62
Статья 37. Зоны минимальных расстояний магистральных дорог улично-дорожной сети населенных пунктов до застройки	64
Статья 38. Придорожные полосы автомобильных дорог	64
Статья 39. Охранные зоны объектов газораспределительной сети	65
Статья 40. Охранные зоны объектов электросетевого хозяйства	65
Статья 41. Охранные зоны объектов связи	67
Статья 42. Зона санитарной охраны объектов водообеспечивающей сети	69
Статья 43. Санитарно-защитные полосы водоводов	69
Статья 44. I пояс зоны санитарной охраны подземного источника питьевого водоснабжения	70
Статья 45. II пояс зоны санитарной охраны подземного источника питьевого водоснабжения	70
Статья 46. III пояс зоны санитарной охраны подземного источника	70

питьевого водоснабжения	
Статья 47. Зоны минимальных расстояний подземных инженерных сетей до зданий и сооружений, соседних инженерных подземных сетей	<b>70</b>
Статья 48. Водоохранные зоны	<b>71</b>
Статья 49. Прибрежные защитные полосы	<b>73</b>
Статья 50. Береговые полосы	<b>74</b>
Статья 51. Территории объектов культурного наследия	<b>74</b>
Статья 52. Зоны охраны объектов культурного наследия	<b>82</b>
Статья 53. Зоны минимальных расстояний памятников истории и культуры до транспортных и инженерных коммуникаций	<b>85</b>
<b>ЧАСТЬ III. КАРТА ГРАДОСТРОИТЕЛЬНОГО ЗОНИРОВАНИЯ</b>	<b>86</b>
<b>РАЗДЕЛ 9. КАРТА ГРАДОСТРОИТЕЛЬНОГО ЗОНИРОВАНИЯ</b>	<b>86</b>
<b>Приложение</b>	<b>86</b>

# **ЧАСТЬ I. ПОРЯДОК ПРИМЕНЕНИЯ ПРАВИЛ ЗЕМЛЕПОЛЬЗОВАНИЯ И ЗАСТРОЙКИ И ВНЕСЕНИЯ В НИХ ИЗМЕНЕНИЙ**

## **РАЗДЕЛ 1. ПОЛОЖЕНИЕ О РЕГУЛИРОВАНИИ ЗЕМЛЕПОЛЬЗОВАНИЯ И ЗАСТРОЙКИ ОРГАНАМИ МЕСТНОГО САМОУПРАВЛЕНИЯ**

### **Статья 1. Сфера применения правил землепользования и застройки**

1. Правила землепользования и застройки (далее - Правила) - документ градостроительного зонирования, принятый в соответствии с Градостроительным кодексом Российской Федерации, Земельным кодексом Российской Федерации, Федеральным законом «Об общих принципах организации местного самоуправления в Российской Федерации», иными законами и нормативными правовыми актами Российской Федерации, законами и нормативными правовыми актами области, муниципального образования, генеральным планом и устанавливающий порядок применения Правил и порядок внесения изменений в Правила, территориальные зоны, градостроительные регламенты.

2. Правила вводят в систему регулирования землепользования и застройки, которая основана на градостроительном зонировании - делении всей территории на территориальные зоны с установлением для каждой из них градостроительного регламента для:

- создания условий для устойчивого развития территории, сохранения окружающей среды и объектов культурного наследия;
- создания условий для планировки территорий муниципальных образований;
- обеспечения прав и законных интересов физических и юридических лиц, в том числе правообладателей земельных участков и объектов капитального строительства;
- создания условий для привлечения инвестиций, в том числе путем предоставления возможности выбора наиболее эффективных видов разрешенного использования земельных участков и объектов капитального строительства.

3. Настоящие Правила включают в себя:

- 1) порядок их применения и внесения изменений в указанные правила;
- 2) карту градостроительного зонирования;
- 3) градостроительные регламенты.

4. Настоящие Правила применяются наряду с:

- техническими регламентами и иными обязательными требованиями, установленными в соответствии с законодательством в целях обеспечения безопасности жизни и здоровья людей, надежности и безопасности зданий, строений и сооружений, сохранения окружающей природной среды и объектов культурного наследия;
- региональными и местными нормативами градостроительного проектирования;
- иными нормативными правовыми актами по вопросам регулирования землепользования и застройки.

5. Настоящие Правила обязательны для соблюдения органами государственной власти, органами местного самоуправления, физическими и юридическими лицами, должностными лицами, осуществляющими, регулирующими и контролирующими градостроительную деятельность на территории поселения.

### **Статья 2. Основные понятия, используемые в правилах землепользования и застройки и их определения**

Основные понятия, используемые в настоящих Правилах, приведены в приложении № 1.

### **Статья 3. Полномочия органов местного самоуправления в области регулирования отношений по вопросам землепользования и застройки**

1. К полномочиям представительного органа в области регулирования отношений по вопросам землепользования и застройки относятся:

- 1) утверждение правил землепользования и застройки, утверждение внесения изменений в правила землепользования и застройки;
- 2) утверждение местных нормативов градостроительного проектирования;
- 3) иные полномочия в соответствии с действующим законодательством.

2. К полномочиям администрации муниципального района (далее - администрация) в области регулирования отношений по вопросам землепользования и застройки относятся:

- 1) принятие решения о подготовке проекта правил землепользования и застройки и внесения в них изменений;
- 2) принятие решений о подготовке документации по планировке территорий;
- 3) утверждение документации по планировке территорий, в том числе утверждение градостроительных планов земельных участков;
- 4) принятие решений о предоставлении разрешений на условно разрешенный вид использования объектов капитального строительства или земельного участка;
- 5) принятие решений о предоставлении разрешения на отклонение от предельных параметров разрешенного строительства, реконструкции объектов капитального строительства;
- 6) принятие решений о развитии застроенных территорий;
- 7) принятие решений о резервировании земельных участков для муниципальных нужд в порядке, установленном законодательством;
- 8) выдача разрешений на строительство, реконструкцию объектов капитального строительства, выдача разрешений на ввод объектов капитального строительства в эксплуатацию;
- 9) иные вопросы землепользования и застройки, относящиеся к ведению исполнительных органов местного самоуправления.

### **Статья 4. Комиссия по подготовке проекта Правил землепользования и застройки территории поселения**

1. Комиссия по подготовке проекта Правил землепользования и застройки территории сельских поселений (далее - Комиссия) создается Постановлением Главы администрации муниципального района для создания, последовательного совершенствования и обеспечения эффективного функционирования системы регулирования землепользования и застройки поселений муниципального района.

2. Комиссия в своей деятельности руководствуется Конституцией Российской Федерации, федеральными законами, указами и распоряжениями Президента Российской Федерации, постановлениями и распоряжениями Правительства Российской Федерации, законами и нормативными правовыми актами области; Уставом и нормативными правовыми актами муниципального района, настоящими Правилами, а также Положением о комиссии по подготовке проекта Правил землепользования и застройки территории сельских поселений.

3. Для осуществления своих функций Комиссия имеет право:

3.1. Получать от структурных подразделений администрации района, поселения, предприятий и организаций, независимо от форм собственности, информацию, необходимую для осуществления своей деятельности;

3.2. Запрашивать от структурных подразделений администрации района, поселения представление официальных заключений, иных материалов, относящихся к рассматриваемым Комиссией вопросам;



3.3. Привлекать в необходимых случаях независимых экспертов и специалистов для анализа материалов и выработки рекомендаций и решений по рассматриваемым Комиссией вопросам;

3.4. Вносить предложения по изменению персонального состава Комиссии.

4. Порядок деятельности Комиссии

4.1. Комиссия осуществляет свою деятельность в форме заседаний.

4.2. Заседания Комиссии ведет ее председатель, а в случае его отсутствия - его заместитель. Секретарь Комиссии ведет протоколы заседаний, а также уведомляет всех членов Комиссии о дате и времени заседаний посредством телефонной связи с обязательным составлением телефонограмм.

4.3. Заседание Комиссии считается правомочным, если в нем принимают участие более половины ее членов.

4.4. В случае отсутствия члена Комиссии в заседании принимает участие специалист, исполняющий обязанности отсутствующего сотрудника по основной работе.

4.5. Решения Комиссии принимаются открытым голосованием простым большинством голосов от числа присутствующих на заседании членов Комиссии и в недельный срок оформляются протоколом, подписываемым председательствующим и секретарем Комиссии. При равенстве голосов голос председательствующего является решающим.

4.6. Член Комиссии, не согласившийся с принятым решением, имеет право в письменном виде изложить свое особое мнение.

4.7. Члены Комиссии осуществляют свою деятельность на безвозмездной основе.

5. Состав Комиссии и его численность определяются постановлением Главы поселения.

6. Основные функции, задачи Комиссии

6.1. Основной целью Комиссии является проведение установленных градостроительным законодательством процедур при принятии решения:

Рассмотрение предложений заинтересованных лиц о внесении изменений и дополнений в Правила.

Рассмотрение вопросов об изменении видов разрешенного использования земельных участков и объектов капитального строительства.

Рассмотрение вопросов о предоставлении разрешений на условно разрешенные виды использования земельных участков и объектов капитального строительства.

Рассмотрение вопросов о предоставлении разрешений на отклонения от предельных параметров разрешенного строительства, реконструкции объектов капитального строительства.

Подготовка на имя Главы администрации заключений по вопросам землепользования и застройки, рекомендаций о предоставлении специальных согласований и разрешений по вопросам землепользования и застройки, рекомендаций об издании правовых актов по вопросам землепользования и застройки.

6.2. В процессе работы Комиссии выполняются задачи градостроительного зонирования территории поселения.

7. Порядок рассмотрения предложений заинтересованных лиц о внесении изменений и дополнений в Правила определен ст. 15 настоящих Правил.

## **Статья 5. Общие положения о градостроительном зонировании территории поселения**

1. На карте градостроительного зонирования территории поселения устанавливаются границы территориальных зон. Границы территориальных зон должны отвечать требованию принадлежности каждого земельного участка только к одной территориальной зоне. Формирование одного земельного участка из нескольких земельных участков, расположенных в различных территориальных зонах, не

допускается. Территориальные зоны, как правило, не устанавливаются применительно к одному земельному участку.

2. Границы территориальных зон установлены по красным линиям, линиям магистралей, улиц, проездов, разделяющим транспортные потоки противоположных направлений, границам земельных участков, границам населенных пунктов, границам поселения, естественным границам природных объектов, иным границам.

3. Границы территориальных зон могут иметь текстовое описание их прохождения для идентификации их прохождения.

4. Градостроительный регламент определяет основу правового режима земельных участков и объектов капитального строительства, виды разрешенного использования земельных участков, равно как всего, что находится над и под поверхностью земельных участков и используется в процессе их застройки и последующей эксплуатации объектов капитального строительства, предельные (минимальные и (или) максимальные) размеры земельных участков и предельные параметры разрешенного строительства, реконструкции объектов капитального строительства, а также ограничения использования земельных участков и объектов капитального строительства, реконструкции объектов капитального строительства.

5. Градостроительные регламенты установлены с учетом:

- фактического использования земельных участков и объектов капитального строительства в границах территориальной зоны;

- возможности сочетания в пределах одной территориальной зоны различных видов существующего и планируемого использования земельных участков и объектов капитального строительства;

- функциональных зон и характеристик их планируемого развития, определенных генеральным планом округа, с учетом утвержденных в составе схемы территориального планирования области зон планируемого размещения объектов регионального значения;

- видов территориальных зон.

6. Действие градостроительного регламента распространяется в равной мере на все земельные участки и объекты капитального строительства, расположенные в пределах границ территориальной зоны, обозначенной на карте градостроительного зонирования.

7. На карте градостроительного зонирования (раздел 9 настоящих Правил) вне пределов территориальных зон отображены территории, на которые действие градостроительных регламентов не распространяется, а также земли, для которых градостроительные регламенты не устанавливаются.

Действие градостроительного регламента не распространяется на земельные участки:

1) в границах территорий памятников и ансамблей, включенных в единый государственный реестр объектов культурного наследия (памятников истории и культуры) народов Российской Федерации, а также в границах территорий памятников или ансамблей, которые являются вновь выявленными объектами культурного наследия и решения о режиме содержания, параметрах реставрации, консервации, воссоздания, ремонта и приспособлении которых принимаются в порядке, установленном законодательством Российской Федерации об охране объектов культурного наследия;

2) в границах территорий общего пользования (парки, набережные, скверы, бульвары, лесопарки, леса);

3) предназначенные для размещения линейных объектов и (или) занятые линейными объектами (линии электропередачи, линии связи (в том числе линейно-кабельные сооружения), трубопроводы, автомобильные дороги, железнодорожные линии и другие подобные сооружения);

4) предоставленные для добычи полезных ископаемых.

Использование указанных земельных участков определяется уполномоченными федеральными органами исполнительной власти, уполномоченными органами

исполнительной власти области или уполномоченными органами местного самоуправления поселения, в соответствии с федеральными законами.

Решения о режиме содержания территорий объектов культурного наследия, параметрах их реставрации, консервации, воссоздания, ремонта и приспособлении принимаются в порядке, установленном законодательством Российской Федерации об охране объектов культурного наследия, а именно: по объектам культурного наследия федерального значения - уполномоченным федеральным органом, по объектам регионального значения - уполномоченным органом исполнительной власти области.

8. Градостроительные регламенты не устанавливаются для земель лесного фонда, земель, покрытых поверхностными водами, земель запаса, земель особо охраняемых природных территорий (за исключением земель лечебно-оздоровительных местностей и курортов), сельскохозяйственных угодий в составе земель сельскохозяйственного назначения, земельных участков, расположенных в границах особых экономических зон.

Градостроительный регламент сельскохозяйственной зоны С не установлен для расположенных в данной зоне сельскохозяйственных угодий в составе земель категории сельскохозяйственного назначения.

Использование земельных участков, для которых градостроительные регламенты не устанавливаются, определяется уполномоченными федеральными органами исполнительной власти, уполномоченными органами исполнительной власти субъектов Российской Федерации или уполномоченными органами местного самоуправления в соответствии с федеральными законами.

9. На карте градостроительного зонирования отображены объекты и зоны с особыми условиями использования территории, зоны иных ограничений, условно разделенных по следующим факторам:

1) природно-экологические факторы:

- водные объекты и их водоохранные зоны и прибрежные защитные полосы;
- территории, подверженные опасным геологическим процессам (оползни, обвалы, карсты, подтопления и затопления и другие);
- источники водоснабжения и зоны санитарной охраны;
- объекты специального назначения (кладбища, скотомогильники, полигоны твердых бытовых отходов) и их санитарно-защитные зоны и зоны охраны;

2) техногенные факторы:

- промышленные, коммунальные и сельскохозяйственные предприятия и их санитарно-защитные зоны;
- объектов электроэнергетики и их санитарно-защитные и охранные зоны,
- объекты связи и иные объекты, создающие электромагнитные поля и их санитарно-защитные зоны и зоны ограничений;
- газораспределительных сети и их охранные зоны.

10. Градостроительные регламенты устанавливаются в соответствии с законодательством Российской Федерации в процессе разработки карты градостроительного зонирования на основании детального изучения социально-пространственного качества среды городского округа, возможности и рациональности ее изменения.

11. Границы территорий, на которые действие градостроительного регламентов не распространяется, границы территорий, для которых градостроительные регламенты не устанавливаются, границы зон с особыми условиями использования территорий наносятся на карты градостроительного зонирования в соответствии с нормативными правовыми актами уполномоченных органов исполнительной власти или местного самоуправления; содержащими описание границ; в соответствии с установленными законодательством параметрами таких территорий и зон; на основании документов кадастрового учета; материалов генерального плана округа, иных документов, содержащих описание местоположения границ указанных территорий и зон.

Изменение установленных уполномоченными органами режима использования и границ территорий, на которые действие градостроительного регламента не распространяется, для которых градостроительные регламенты не устанавливаются, зон с особыми условиями использования территорий осуществляется установившим такие режимы и границы уполномоченным органом. В настоящих Правилах отображаются внесенные изменения.

## **Статья 6. Использование земельных участков, на которые распространяется действие градостроительных регламентов**

1. Использование и застройка земельных участков на территории поселения, на которые распространяется действие градостроительных регламентов, может осуществляться правообладателями земельных участков, объектов капитального строительства только с соблюдением разрешенного использования земельных участков и объектов капитального строительства, разрешенных предельных размеров земельных участков и предельных параметров объектов капитального строительства; соблюдением ограничений использования земельных участков и объектов капитального строительства, установленных в соответствии с законодательством и настоящими Правилами.

Виды разрешенного использования, не предусмотренные в градостроительном регламенте, являются запрещенными.

2. Применительно к каждой территориальной зоне устанавливаются следующие виды разрешенного использования земельных участков и объектов капитального строительства:

а) основные виды разрешенного использования земельных участков и объектов капитального строительства – виды деятельности, объекты, осуществлять и размещать которые на земельных участках разрешено применительно к соответствующим территориальным зонам и выбор таких видов деятельности и объектов осуществляется самостоятельно (без дополнительных разрешений и согласований) правообладателями земельных участков и объектов капитального строительства, за исключением органов государственной власти, органов местного самоуправления, государственных и муниципальных учреждений, государственных и муниципальных унитарных предприятий, при условии соблюдения требований технических регламентов;

б) условно разрешенные виды разрешенного использования земельных участков и объектов капитального строительства – виды деятельности, объекты капитального строительства, осуществлять и размещать которые на земельных участках разрешено в силу перечисления этих видов деятельности и объектов в составе градостроительных регламентов применительно к соответствующим территориальным зонам при условии получения разрешения в порядке, определенном статьей 39 Градостроительного кодекса Российской Федерации и обязательного соблюдения требований технических регламентов;

в) вспомогательные виды разрешенного использования недвижимости, допустимые только в качестве дополнительных по отношению к основным видам разрешенного использования и условно разрешенным видам использования и осуществляются совместные с ним.

3. Применительно к каждой территориальной зоне основными видами разрешенного использования, даже если они прямо не указаны в градостроительных регламентах, являются следующие:

- виды использования, технологически связанные с объектами основных и условно разрешенных видов использования или обеспечивающие их безопасность, в том числе противопожарную в соответствии с нормативно-техническими документами;

- объекты инженерной инфраструктуры, необходимые для инженерного обеспечения объектов основных, условно разрешенных, а также иных вспомогательных видов использования (электроподстанции закрытого типа, распределительные пункты и подстанции, трансформаторные подстанции, котельные тепловой мощностью до 200

Гкал/час, центральные и индивидуальные тепловые пункты, насосные станции перекачки, повышающие водопроводные насосные станции, регулирующие резервуары) при условии соответствия техническим регламентам;

4. На территории земельного участка суммарная общая площадь объектов вспомогательных видов использования не должна превышать общей площади объектов основных и условно разрешенных видов использования.

5. В пределах земельного участка могут сочетаться несколько видов разрешенного использования. При этом вид разрешенного использования, указанный как основной, может выступать в качестве вспомогательного при условии соблюдения требований технических регламентов и нормативов градостроительного проектирования.

6. Границы зон с особыми условиями использования территорий, границы территорий объектов культурного наследия, устанавливаемые в соответствии с законодательством Российской Федерации, могут не совпадать с границами территориальных зон. Разрешенное использование земельных участков и объектов капитального строительства допускается при условии соблюдения ограничения использования земельных участков и объектов капитального строительства.

#### **Статья 7. Особенности использования и застройки земельных участков, расположенных на территориях, отнесенных Правилами к различным территориальным зонам**

1. Земельные участки, сформированные в установленном порядке до вступления в силу настоящих Правил, и расположенные на территориях, отнесенных Правилами к различным территориальным зонам, используются правообладателями таких земельных участков в соответствии с целями их предоставления, за исключением случаев, предусмотренных пунктом 2 настоящей статьи.

2. После вступления в силу настоящих Правил разделение, объединение, изменение границ, вида разрешенного использования земельных участков, указанных в пункте 1 настоящей статьи осуществляется при условии формирования земельных участков в пределах границ соответствующей территориальной зоны.

#### **Статья 8. Особенности использования земельных участков и объектов капитального строительства, не соответствующих градостроительным регламентам**

1. Земельные участки, объекты капитального строительства, существовавшие на законных основаниях до введения в действие настоящих Правил или до внесения изменений в настоящие Правила, и расположенные на территориях, для которых установлены градостроительные регламенты и на которые действие этих градостроительных регламентов распространяется, являются не соответствующими градостроительным регламентам в случаях, когда:

- существующие виды использования земельных участков, объектов капитального строительства не соответствует видам разрешенного использования соответствующей территориальной зоны;

- существующие размеры земельных участков и параметры объектов капитального строительства не соответствуют предельным размерам земельных участков и предельным параметрам разрешенного строительства, реконструкции объектов капитального строительства, установленным для соответствующей территориальной зоны, в том числе установленным режимам охранных зон объектов культурного наследия;

- расположенные на указанных земельных участках производственные и иные объекты капитального строительства требуют установления санитарно-защитных зон, охранных зон, выходящих за границы территориальной зоны расположения этих объектов.

2. Земельные участки, объекты капитального строительства, существовавшие до вступления в силу настоящих Правил и не соответствующие градостроительным

регламентам, могут использоваться без установления срока приведения их в соответствие градостроительному регламенту, за исключением случаев, когда использование этих объектов представляет опасность для жизни и здоровья людей, окружающей среды, объектов культурного наследия (памятников истории и культуры), что установлено уполномоченными органами в соответствии с действующим законодательством, нормами и техническими регламентами. Для объектов, представляющих опасность, уполномоченными органами устанавливается срок приведения их в соответствие градостроительному регламенту, нормативами и техническими регламентами или накладывается запрет на использование таких объектов до приведения их в соответствие с градостроительным регламентом, нормативами и техническими регламентами.

3. Изменение вида разрешенного использования земельных участков, изменение вида и реконструкция объектов капитального строительства, указанных в пункте 1 настоящей статьи, может осуществляться путем приведения их в соответствие установленным градостроительным регламентам.

4. Перечень объектов, не соответствующих градостроительным регламентам, а также сроки приведения этих объектов в соответствие с градостроительным регламентом, устанавливается правовым актом администрации.

### **Статья 9. Осуществление строительства, реконструкции объектов капитального строительства**

1. Строительство, реконструкция объектов капитального строительства на территории поселения осуществляется правообладателями земельных участков, объектов капитального строительства в границах объектов их прав в соответствии с требованиями, установленными Градостроительным кодексом Российской Федерации, другими федеральными законами, законодательством области и принятыми в соответствии с ними правовыми актами поселения, устанавливающими особенности осуществления указанной деятельности на территории поселения.

2. Правообладатели земельных участков, размеры которых меньше установленных градостроительным регламентом минимальных размеров земельных участков либо конфигурация, инженерно-геологические или иные характеристики, перечень которых может быть установлен органами местного самоуправления, неблагоприятны для застройки, вправе обратиться за разрешениями на отклонение от предельных параметров разрешенного строительства, реконструкции объектов капитального строительства. Указанное разрешение может быть выдано только для отдельного земельного участка в порядке, установленном Градостроительным кодексом Российской Федерации и настоящими Правилами (статья 11).

## **РАЗДЕЛ 2. ПОЛОЖЕНИЕ ОБ ИЗМЕНЕНИИ ВИДОВ РАЗРЕШЕННОГО ИСПОЛЬЗОВАНИЯ ЗЕМЕЛЬНЫХ УЧАСТКОВ И ОБЪЕКТОВ КАПИТАЛЬНОГО СТРОИТЕЛЬСТВА ФИЗИЧЕСКИМИ И ЮРИДИЧЕСКИМИ ЛИЦАМИ**

### **Статья 10. Определение видов и параметров разрешенного использования земельных участков и объектов капитального строительства**

Граждане и юридические лица вправе выбирать виды и параметры разрешенного использования принадлежащих им земельных участков и объектов капитального строительства в соответствии с градостроительным регламентом при условии соблюдения градостроительных и технических норм и требований к подготовке проектной документации и строительству.

## **Статья 11. Порядок предоставления разрешения на отклонение от предельных параметров разрешенного строительства, реконструкции объекта капитального строительства**

1. Правообладатели земельных участков, размеры которых меньше установленных градостроительным регламентом минимальных размеров земельных участков либо конфигурация, инженерно-геологические или иные характеристики которых неблагоприятны для застройки, вправе обратиться за разрешениями на отклонение от предельных параметров разрешенного строительства, реконструкции объектов капитального строительства.

2. Отклонение от предельных параметров разрешенного строительства, реконструкции объектов капитального строительства разрешается для отдельного земельного участка при соблюдении требований технических регламентов.

3. Заинтересованное в получении разрешения на отклонение от предельных параметров разрешенного строительства, реконструкции объектов капитального строительства лицо направляет в комиссию заявление о предоставлении такого разрешения.

4. Вопрос о предоставлении разрешения на отклонение от предельных параметров разрешенного строительства, реконструкции объектов капитального строительства подлежит обсуждению на публичных слушаниях или общественных обсуждениях, проводимых в порядке, определенном уставом муниципального образования и (или) нормативными правовыми актами представительного органа муниципального образования с учетом положений, предусмотренных статьей 11 настоящих Правил. Расходы, связанные с организацией и проведением публичных слушаний или общественных обсуждений по вопросу о предоставлении разрешения на отклонение от предельных параметров разрешенного строительства, реконструкции объектов капитального строительства, несет физическое или юридическое лицо, заинтересованное в предоставлении такого разрешения.

5. На основании заключения о результатах публичных слушаний или общественных обсуждений по вопросу о предоставлении разрешения на отклонение от предельных параметров разрешенного строительства, реконструкции объектов капитального строительства комиссия осуществляет подготовку рекомендаций о предоставлении такого разрешения или об отказе в предоставлении такого разрешения с указанием причин принятого решения и направляет указанные рекомендации главе местной администрации.

6. Глава администрации в течение семи дней со дня поступления указанных в части 5 настоящей статьи рекомендаций принимает решение о предоставлении разрешения на отклонение от предельных параметров разрешенного строительства, реконструкции объектов капитального строительства или об отказе в предоставлении такого разрешения с указанием причин принятого решения.

7. Физическое или юридическое лицо вправе оспорить в судебном порядке решение о предоставлении разрешения на отклонение от предельных параметров разрешенного строительства, реконструкции объектов капитального строительства или об отказе в предоставлении такого разрешения.

## **Статья 12. Порядок предоставления разрешения на условно разрешенный вид использования земельного участка или объекта капитального строительства**

1. Физическое или юридическое лицо, заинтересованное в предоставлении разрешения на условно разрешенный вид использования земельного участка или объекта капитального строительства (далее - разрешение на условно разрешенный вид использования), направляет заявление о предоставлении разрешения на условно разрешенный вид использования в комиссию.

2. Вопрос о предоставлении разрешения на условно разрешенный вид использования подлежит обсуждению на публичных слушаниях или общественных обсуждениях. Порядок организации и проведения публичных слушаний или общественных обсуждений определяется уставом муниципального образования и (или) нормативными правовыми актами представительного органа муниципального образования с учетом положений настоящей статьи.

3. В целях соблюдения права человека на благоприятные условия жизнедеятельности, прав и законных интересов правообладателей земельных участков и объектов капитального строительства публичные слушания или общественные обсуждения по вопросу предоставления разрешения на условно разрешенный вид использования проводятся с участием граждан, проживающих в пределах территориальной зоны, в границах которой расположен земельный участок или объект капитального строительства, применительно к которым запрашивается разрешение. В случае, если условно разрешенный вид использования земельного участка или объекта капитального строительства может оказать негативное воздействие на окружающую среду, публичные слушания или общественные обсуждения проводятся с участием правообладателей земельных участков и объектов капитального строительства, подверженных риску такого негативного воздействия.

4. Комиссия направляет сообщения о проведении публичных слушаний или общественных обсуждений по вопросу предоставления разрешения на условно разрешенный вид использования правообладателям земельных участков, имеющих общие границы с земельным участком, применительно к которому запрашивается данное разрешение, правообладателям объектов капитального строительства, расположенных на земельных участках, имеющих общие границы с земельным участком, применительно к которому запрашивается данное разрешение, и правообладателям помещений, являющихся частью объекта капитального строительства, применительно к которому запрашивается данное разрешение. Указанные сообщения направляются не позднее чем через десять дней со дня поступления заявления заинтересованного лица о предоставлении разрешения на условно разрешенный вид использования.

5. Участники публичных слушаний или общественных обсуждений по вопросу о предоставлении разрешения на условно разрешенный вид использования вправе представить в комиссию свои предложения и замечания, касающиеся указанного вопроса, для включения их в протокол публичных слушаний или общественных обсуждений.

6. Заключение о результатах публичных слушаний или общественных обсуждений по вопросу предоставления разрешения на условно разрешенный вид использования подлежит опубликованию в порядке, установленном для официального опубликования муниципальных правовых актов, иной официальной информации, и размещается на официальном сайте муниципального образования в сети "Интернет".

7. Срок проведения публичных слушаний или общественных обсуждений с момента оповещения жителей муниципального образования о времени и месте их проведения до дня опубликования заключения о результатах публичных слушаний или общественных обсуждений определяется уставом муниципального образования и (или) нормативными правовыми актами представительного органа муниципального образования и не может быть более одного месяца.

8. На основании заключения о результатах публичных слушаний или общественных обсуждений по вопросу о предоставлении разрешения на условно разрешенный вид использования комиссия осуществляет подготовку рекомендаций о предоставлении разрешения на условно разрешенный вид использования или об отказе в предоставлении такого разрешения с указанием причин принятого решения и направляет их главе местной администрации.

9. На основании указанных в части 8 настоящей статьи рекомендаций глава местной администрации в течение трех дней со дня поступления таких рекомендаций принимает решение о предоставлении разрешения на условно разрешенный вид использования или



об отказе в предоставлении такого разрешения. Указанное решение подлежит опубликованию в порядке, установленном для официального опубликования муниципальных правовых актов, иной официальной информации, и размещается на официальном сайте муниципального образования в сети "Интернет".

10. Расходы, связанные с организацией и проведением публичных слушаний или общественных обсуждений по вопросу предоставления разрешения на условно разрешенный вид использования, несет физическое или юридическое лицо, заинтересованное в предоставлении такого разрешения.

11. В случае, если условно разрешенный вид использования земельного участка или объекта капитального строительства включен в градостроительный регламент в установленном для внесения изменений в правила землепользования и застройки порядке после проведения публичных слушаний или общественных обсуждений по инициативе физического или юридического лица, заинтересованного в предоставлении разрешения на условно разрешенный вид использования, решение о предоставлении разрешения на условно разрешенный вид использования такому лицу принимается без проведения публичных слушаний или общественных обсуждений.

12. Физическое или юридическое лицо вправе оспорить в судебном порядке решение о предоставлении разрешения на условно разрешенный вид использования или об отказе в предоставлении такого разрешения.

### **РАЗДЕЛ 3. ПОЛОЖЕНИЕ О ПОДГОТОВКЕ ДОКУМЕНТАЦИИ ПО ПЛАНИРОВКЕ ТЕРРИТОРИИ**

#### **Статья 13. Общие положения о подготовке документации по планировке территории**

1. Решение о подготовке документации по планировке территории принимается органом местного самоуправления по инициативе указанных органов либо на основании предложений физических или юридических лиц о подготовке документации по планировке территории, а также на основании заявлений о принятии решений о подготовке документации по планировке территории от лиц, указанных в части 8.1 статьи 45 Градостроительного кодекса Российской Федерации.

2. Указанное в части 1 настоящей статьи решение подлежит опубликованию в порядке, установленном для официального опубликования муниципальных правовых актов, иной официальной информации, в течение трех дней со дня принятия такого решения и размещается на официальном сайте в сети "Интернет".

3. Со дня опубликования решения о подготовке документации по планировке территории физические или юридические лица вправе представить в орган местного самоуправления городского округа свои предложения о порядке, сроках подготовки и содержании документации по планировке территории.

4. Орган местного самоуправления осуществляет проверку документации по планировке территории на соответствие требованиям, установленным частью 10 статьи 45 Градостроительного кодекса Российской Федерации. По результатам проверки указанные органы принимают соответствующее решение о направлении документации по планировке территории главе поселения или об отклонении такой документации и о направлении ее на доработку.

5. Проекты планировки территории и проекты межевания территории, подготовленные в составе документации по планировке территории на основании решения органа местного самоуправления, до их утверждения подлежат обязательному рассмотрению на публичных слушаниях или общественных обсуждениях.

5.1. Публичные слушания или общественные обсуждения по проекту планировки территории и проекту межевания территории не проводятся, если они подготовлены в отношении:

1) территории, подлежащей комплексному освоению в соответствии с договором о комплексном освоении территории;

2) территории в границах земельного участка, предоставленного некоммерческой организации, созданной гражданами, для ведения садоводства, огородничества, дачного хозяйства или для ведения дачного хозяйства иному юридическому лицу;

3) территории для размещения линейных объектов в границах земель лесного фонда.

6. Порядок организации и проведения публичных слушаний или общественных обсуждений по проекту планировки территории и проекту межевания территории определяется уставом муниципального образования и (или) нормативными правовыми актами представительного органа муниципального образования с учетом положений настоящей статьи.

7. В целях соблюдения права человека на благоприятные условия жизнедеятельности, прав и законных интересов правообладателей земельных участков и объектов капитального строительства публичные слушания или общественные обсуждения по проекту планировки территории и проекту межевания территории проводятся с участием граждан, проживающих на территории, применительно к которой осуществляется подготовка проекта ее планировки и проекта ее межевания, правообладателей земельных участков и объектов капитального строительства, расположенных на указанной территории, лиц, законные интересы которых могут быть нарушены в связи с реализацией таких проектов.

8. При проведении публичных слушаний или общественных обсуждений по проекту планировки территории и проекту межевания территории всем заинтересованным лицам должны быть обеспечены равные возможности для выражения своего мнения.

9. Участники публичных слушаний или общественных обсуждений по проекту планировки территории и проекту межевания территории вправе представить в уполномоченные на проведение публичных слушаний или общественных обсуждений орган местного самоуправления городского округа свои предложения и замечания, касающиеся проекта планировки территории или проекта межевания территории, для включения их в протокол публичных слушаний или общественных обсуждений.

10. Заключение о результатах публичных слушаний или общественных обсуждений по проекту планировки территории и проекту межевания территории подлежит опубликованию в порядке, установленном для официального опубликования муниципальных правовых актов, иной официальной информации, и размещается на официальном сайте в сети "Интернет".

11. Срок проведения публичных слушаний или общественных обсуждений со дня оповещения жителей муниципального образования о времени и месте их проведения до дня опубликования заключения о результатах публичных слушаний или общественных обсуждений определяется уставом муниципального образования и (или) нормативными правовыми актами представительного органа муниципального образования и не может быть менее одного месяца и более трех месяцев.

12. Орган местного самоуправления поселения направляет главе администрации подготовленную документацию по планировке территории, протокол публичных слушаний или общественных обсуждений по проекту планировки территории и проекту межевания территории и заключение о результатах публичных слушаний или общественных обсуждений не позднее чем через пятнадцать дней со дня проведения публичных слушаний или общественных обсуждений.

13. Глава администрации с учетом протокола публичных слушаний или общественных обсуждений по проекту планировки территории и проекту межевания территории и заключения о результатах публичных слушаний или общественных обсуждений принимает решение об утверждении документации по планировке территории или об отклонении такой документации и о направлении ее в орган местного самоуправления на доработку с учетом указанных протокола и заключения.

14. Утвержденная документация по планировке территории (проекты планировки территории и проекты межевания территории) подлежит опубликованию в порядке, установленном для официального опубликования муниципальных правовых актов, иной официальной информации, в течение семи дней со дня утверждения указанной документации и размещается на официальном сайте муниципального образования в сети "Интернет".

15. На основании документации по планировке территории, утвержденной главой администрации, представительный орган местного самоуправления вправе вносить изменения в правила землепользования и застройки в части уточнения установленных градостроительным регламентом предельных параметров разрешенного строительства и реконструкции объектов капитального строительства.

16. В случае если физическое или юридическое лицо обращается в орган местного самоуправления с заявлением о выдаче ему градостроительного плана земельного участка, проведение процедур, предусмотренных частями 1-15 настоящей статьи, не требуется. Орган местного самоуправления в течение двадцати рабочих дней со дня поступления указанного обращения осуществляет подготовку градостроительного плана земельного участка. Орган местного самоуправления предоставляет заявителю градостроительный план земельного участка без взимания платы.

#### **РАЗДЕЛ 4. ПОЛОЖЕНИЕ О ПРОВЕДЕНИИ ПУБЛИЧНЫХ СЛУШАНИЙ ИЛИ ОБЩЕСТВЕННЫХ ОБСУЖДЕНИЙ ПО ВОПРОСАМ ЗЕМЛЕПОЛЬЗОВАНИЯ И ЗАСТРОЙКИ**

##### **Статья 14. Общие положения о порядке проведения публичных слушаний или общественных обсуждений по вопросам землепользования и застройки**

1. Публичные слушания или общественные обсуждения проводятся в целях соблюдения права человека на благоприятные условия жизнедеятельности, прав и законных интересов правообладателей земельных участков и объектов капитального строительства, информирования общественности и обеспечения права участия граждан в принятии решений по землепользованию и застройке.

2. Публичные слушания или общественные обсуждения проводятся:

- по проекту генерального плана поселения и проектам решений о внесении в него изменений и дополнений;
- по проекту Правил землепользования и застройки поселения и проектам решений о внесении в него изменений и дополнений;
- по проектам планировки территории и проектам межевания территорий;
- по предоставлению разрешения на условно разрешенный вид использования земельного участка или объекта капитального строительства;
- при получении разрешения на отклонение от предельных параметров разрешенного строительства, реконструкцию объектов капитального строительства;
- в иных случаях, предусмотренных действующим законодательством.

3. Порядок информирования населения поселения о подготовке указанных в пункте 2 настоящей статьи документов, а также о подготовке к внесению в них изменений; порядок организации и проведения по ним публичных слушаний или общественных обсуждений определяется в соответствии с требованиями Градостроительного кодекса Российской Федерации.

## РАЗДЕЛ 5. ПОЛОЖЕНИЕ О ВНЕСЕНИИ ИЗМЕНЕНИЙ В ПРАВИЛА ЗЕМЛЕПОЛЬЗОВАНИЯ И ЗАСТРОЙКИ

### Статья 15. Порядок внесения изменений в Правила землепользования и застройки поселения

1. Внесение изменений в Правила осуществляется в порядке, предусмотренном законодательством Российской Федерации, области, правовыми актами поселения.

2. Основаниями для рассмотрения вопроса о внесении изменений в Правила являются:

- несоответствие Правил генеральному плану поселения;
- поступление предложений об изменении границ территориальных зон, изменении градостроительных регламентов.

3. Предложения о внесении изменений в Правила направляются в Комиссию:

- федеральными органами исполнительной власти в случаях, если Правила могут воспрепятствовать функционированию, размещению объектов капитального строительства федерального значения;

- органами исполнительной власти области в случаях, если Правила могут воспрепятствовать функционированию, размещению объектов капитального строительства регионального значения;

- органами местного самоуправления поселения, в случаях, если необходимо совершенствовать порядок регулирования землепользования и застройки на территории округа;

- физическими или юридическими лицами в инициативном порядке либо в случаях, если в результате применения Правил, земельные участки и объекты капитального строительства не используются эффективно, причиняется вред их правообладателям, снижается стоимость земельных участков и объектов капитального строительства, не реализуются права и законные интересы граждан и их объединений.

К предложениям о внесении изменений в Правила прикладываются документы, подтверждающие необходимость внесения изменений в Правила.

4. Комиссия в течение тридцати дней со дня поступления предложения о внесении изменения в Правила осуществляет подготовку заключения, в котором содержатся рекомендации о внесении в соответствии с поступившим предложением изменения в Правила или об отклонении такого предложения с указанием причин отклонения, и направляет это заключение главе округа.

Для подготовки заключения Комиссия может запросить заключения уполномоченных органов в сфере архитектуры и градостроительства, охраны окружающей среды, санитарно-эпидемиологического надзора, охраны и использования объектов культурного наследия, иных органов, в компетенцию которых входит принятие решений по предмету изменений в Правила. Письменные заключения указанных уполномоченных органов представляются в Комиссию в установленный законом срок.

В заключениях характеризуется возможность соблюдения технических регламентов (нормативов и стандартов), установленных в целях охраны окружающей природной среды, объектов культурного наследия, здоровья, безопасности проживания и жизнедеятельности людей, соблюдения прав и интересов владельцев смежно расположенных земельных участков и объектов недвижимости, иных физических и юридических лиц в результате изменений Правил.

5. Глава администрации с учетом рекомендаций, содержащихся в заключении Комиссии, в течение тридцати дней принимает решение о подготовке проекта о внесении изменений в Правила или об отклонении предложения о внесении изменений в Правила с указанием причин отклонения и направляет копию такого решения заявителям.

Глава администрации не позднее десяти дней с даты принятия решения о подготовке проекта изменений и дополнений в Правила обеспечивает опубликование сообщения о принятии такого решения и размещение на официальном сайте.

Комиссия подготавливает проект изменений и дополнений в Правила и передает его Главе муниципального района. Глава муниципального района в течение десяти дней принимает решение о проведении публичных слушаний или общественных обсуждений по проекту изменений и дополнений в Правила.

Комиссия по землепользованию и застройке не позднее десяти дней с даты принятия решения о проведении публичных слушаний или общественных обсуждений по проекту изменений и дополнений в Правила обеспечивает опубликование сообщения о принятии такого решения и размещение на официальном сайте.

6. Публичные слушания или общественные обсуждения по предложениям о внесении изменений в Правила проводятся Комиссией в порядке, определяемом законодательством Российской Федерации, области, правовыми актами поселения и настоящими Правилами. Продолжительность публичных слушаний или общественных обсуждений составляет не менее двух месяцев и не более четырех месяцев.

В случае подготовки правил землепользования и застройки применительно к части территории поселения или городского округа публичные слушания или общественные обсуждения по проекту правил землепользования и застройки проводятся с участием правообладателей земельных участков и (или) объектов капитального строительства, находящихся в границах указанной части территории поселения. В случае подготовки изменений в правила землепользования и застройки в части внесения изменений в градостроительный регламент, установленный для конкретной территориальной зоны, публичные слушания или общественные обсуждения по внесению изменений в правила землепользования и застройки проводятся в границах территориальной зоны, для которой установлен такой градостроительный регламент. В этих случаях срок проведения публичных слушаний или общественных обсуждений не может быть более чем один месяц.

Заключение о результатах публичных слушаний или общественных обсуждений подлежит опубликованию в порядке, установленном для официального опубликования муниципальных правовых актов, иной официальной информации, и размещаются на официальном сайте.

7. После завершения публичных слушаний или общественных обсуждений по проекту о внесении изменений в Правила Комиссия с учетом результатов таких публичных слушаний или общественных обсуждений представляет проект указанных изменений главе администрации. Обязательным приложением к проекту являются протоколы публичных слушаний или общественных обсуждений и заключение о результатах публичных слушаний или общественных обсуждений.

8. Глава администрации в течение десяти дней после представления ему проекта о внесении изменений в Правила и указанных в пункте 7 настоящей статьи обязательных приложений принимает решение о направлении указанного проекта в представительный орган местного самоуправления или об отклонении проекта и о направлении его на доработку с указанием даты его повторного представления.

9. Представительный орган местного самоуправления по результатам рассмотрения проекта о внесении изменений в Правила и обязательных приложений к нему может утвердить внесение изменений в Правила или направить проект о внесении изменений в Правила на доработку в соответствии с результатами публичных слушаний или общественных обсуждений по указанному проекту. Решение о внесении изменений в Правила подлежит опубликованию в порядке, установленном для официального опубликования муниципальных правовых актов, иной официальной информации, и размещаются на официальном сайте. Решение с приложениями направляется в информационную систему обеспечения градостроительной деятельности и в орган,

уполномоченный на осуществление государственного контроля за соблюдением органами местного самоуправления законодательства о градостроительной деятельности.

Органы государственной власти, физические и юридические лица вправе оспорить решение об утверждении изменений в Правила в судебном порядке.

10. Внесение изменений в настоящие Правила, вызванные изменением федерального и регионального законодательства производятся на основании заключения Комиссии в порядке, установленном правовым актом администрации.

11. Внесение изменений в настоящие Правила, вызванные необходимостью исправления выявленных технических ошибок, производятся на основании заключения Комиссии в порядке, установленном правовым актом администрации.

## **РАЗДЕЛ 6. ПОЛОЖЕНИЕ О РЕГУЛИРОВАНИИ ИНЫХ ВОПРОСОВ ЗЕМЛЕПОЛЬЗОВАНИЯ И ЗАСТРОЙКИ**

### **Статья 16. Общие принципы регулирования иных вопросов землепользования и застройки на территории поселения**

1. Иные вопросы землепользования и застройки на территории поселения регулируются законодательством Российской Федерации и Калужской области, правовыми актами органа местного самоуправления.

### **Статья 17. Право на строительные изменения объектов капитального строительства и основания для его реализации. Виды строительных изменений объектов капитального строительства**

1. Правообладатели земельных участков и объектов капитального строительства, их доверенные лица вправе производить строительные изменения объектов капитального строительства. Под строительными изменениями объектов капитального строительства понимаются новое строительство, реконструкция, строительство пристроек, снос объектов капитального строительства, капитальный ремонт, затрагивающий конструктивные и другие характеристики надежности и безопасности объектов капитального строительства, иные подобные изменения объектов капитального строительства.

Право на строительные изменения объектов капитального строительства может быть реализовано при наличии разрешения на строительство, предоставляемого в соответствии с законодательством о градостроительной деятельности и статьей 22 настоящих Правил, за исключением случаев, установленных частью 2 настоящей статьи.

2. Выдача разрешения на строительство не требуется в случаях:

1) строительства гаража на земельном участке, предоставленном физическому лицу для целей, не связанных с осуществлением предпринимательской деятельности;

2) строительства на земельном участке, предоставленном для ведения садоводства, дачного хозяйства;

3) строительства на земельном участке строений и сооружений вспомогательного использования;

4) изменения объектов капитального строительства и (или) их частей, если такие изменения не затрагивают конструктивные и другие характеристики их надежности и безопасности, не нарушают права третьих лиц и не превышают предельные параметры разрешенного строительства, реконструкции, установленные градостроительным регламентом

5) капитального ремонта объектов капитального строительства;

6) иных случаях, если в соответствии с Градостроительным кодексом Российской Федерации, законами и иными нормативными правовыми актами Калужской области о градостроительной деятельности установлен дополнительный перечень случаев и объектов, для которых не требуется получение разрешения на строительство.

Кроме того, не требуется также выдача разрешения на строительство для изменений одного вида использования на другой вид разрешенного использования объектов капитального строительства при одновременном наличии следующих условий:

- выбираемый правообладателем объекта капитального строительства вид разрешенного использования установлен в ст.30 настоящих Правил как основной или вспомогательный (для соответствующей территориальной зоны, обозначенной на карте градостроительного зонирования);

- планируемые действия не связаны с изменениями пространственных параметров и несущих конструкций и не приведут к нарушениям требований безопасности (пожарной, санитарно-эпидемиологической и т.д.).

Лица, осуществляющие действия, не требующие получения разрешения на строительство, несут ответственность в соответствии с законодательством за последствия, которые могут возникнуть в результате осуществления таких действий.

Указанные лица вправе за счет собственных средств получить заключение лица, имеющего выданное саморегулируемой организацией свидетельство о допуске к подготовке проектной документации на виды работ, которые оказывают влияние на безопасность объектов капитального строительства о том, что планируемые ими действия не требуют получения разрешения на строительство.

## **Статья 18. Правовой режим временных объектов на территории муниципального образования**

### 1. Виды временных объектов:

а) временные объекты, используемые для предпринимательской и иной приносящей доход деятельности, в том числе объекты торговли, объекты мелкорозничной торговли, объекты общественного питания, объекты бытового обслуживания, объекты по обслуживанию легкового автомобильного транспорта (киоски, навесы, лотки, кафе, парковки);

б) временные объекты, предназначенные для решения вопросов местного значения, в том числе мусоросборники, площадки для мусоросборников, остановочные комплексы;

в) временные объекты, используемые гражданами для ведения личного подсобного хозяйства, эксплуатации жилого дома, дачного хозяйства, огородничества, садоводства, погреба, гаражи, если такие объекты не используются для осуществления предпринимательской деятельности;

г) временные объекты, используемые для строительства (реконструкции, капитального ремонта) объектов капитального строительства и размещаемые на специально предоставленных земельных участках на срок осуществления строительства (реконструкции, капитального ремонта);

д) иные временные объекты, виды которых могут определяться нормативным правовым актом муниципального образования.

2. Установка временных объектов осуществляется в порядке, установленном законодательством, с соблюдением санитарно-эпидемиологических правил и норм, норм и правил пожарной безопасности, строительных норм и правил, требований технических регламентов.

3. На отношения, связанные с установкой, сносом и переносом временных объектов, указанных в пунктах б), в), г) части 1 настоящей статьи, не распространяются требования к характеристикам временных объектов, предусмотренные настоящей статьёй Правил.

4. По истечении срока законного владения и (или) пользования земельным участком, на котором располагается временный объект, либо при возникновении иных оснований, предусмотренных действующим законодательством и муниципальными нормативными правовыми актами, временный объект подлежит сносу (демонтажу) или

переносу за счет его собственника либо иного лица, по инициативе которого был установлен и (или) введен в эксплуатацию временный объект, за исключением случаев, предусмотренных действующим законодательством и настоящими Правилами.

5. Порядок подготовки и оформления документов для установки и эксплуатации временных объектов, а также случаи и порядок сноса (демонтажа) и переноса временных объектов на территории муниципального образования, в том числе установленных в нарушение настоящих Правил, устанавливаются муниципальными нормативными правовыми актами.

6. Особенности правового режима отдельных видов временных объектов могут устанавливаться муниципальными нормативными правовыми актами.

### **Требования, предъявляемые к временным объектам**

1. Правовой режим временных объектов на территории муниципального образования определяется совокупностью следующих требований к их характеристикам:

а) требования к параметрам и конструктивным характеристикам временных объектов;

б) требования к архитектурному стилю, цветовому оформлению и материалам отделки фасадов временных объектов;

в) требования к размещению временных объектов;

г) требования к целевому (функциональному) назначению и требования к эксплуатации временных объектов;

д) иные требования, установленные муниципальными нормативными правовыми актами.

2. На территории муниципального образования не допускается установка и эксплуатация временных объектов, характеристики которых не соответствуют установленным требованиям, если иное не предусмотрено действующим законодательством и настоящими Правилами.

### **Требования к параметрам, конструктивным характеристикам и размещению временных объектов**

1. Проектирование временного объекта должно определять архитектурные, функционально-технологические и инженерно-технические решения, соответствующие действующим нормам и правилам, обеспечивающие надежность и безопасность временных объектов при их эксплуатации.

2. Установка временных объектов на территории муниципального образования осуществляется с учетом параметров застройки соответствующего элемента планировочной структуры (квартала, микрорайона и т.д) и должна обеспечивать оптимальную плотность их размещения.

3. Временные объекты, устанавливаемые и (или) эксплуатируемые на территории муниципального образования, должны иметь характеристики и параметры, соответствующие следующим основным требованиям:

а) временный объект не должен иметь капитального фундамента и (или) подземных помещений, а также иных конструктивных элементов, позволяющих отнести такой объект к недвижимому имуществу;

б) временный объект должен иметь общую площадь не более семидесяти пяти квадратных метров, количество этажей не более чем один, высоту от уровня прилегающей территории не более пяти метров, высоту внутренних помещений не менее двух с половиной метров (за исключением сборно-разборных конструкций кафе, шиномонтажных мастерских);

в) временные объекты шиномонтажных мастерских должны иметь общую площадь не более трехсот квадратных метров, количество этажей не более чем один,



высоту от уровня прилегающей территории не более пяти метров, высоту внутренних помещений не менее двух с половиной метров.

4. На территории муниципального образования запрещается:

а) переоборудование (реконструкция) временного объекта путем создания капитального фундамента, а также путем проведения иных строительных работ, влекущих изменение конструктивных характеристик и параметров временного объекта, в том числе влекущих возникновение конструктивных элементов объекта капитального строительства;

б) установка и эксплуатация временных объектов в санитарно-защитных зонах, зонах охраны объектов культурного наследия, иных зонах с особыми условиями использования территорий, в пределах линий улиц, дорог и проездов, если иное не предусмотрено действующим законодательством, муниципальными нормативными правовыми актами, настоящими Правилами.

### **Требования к архитектурному стилю, цветовому оформлению и материалам отделки фасадов временных объектов**

1. Внешний вид временного объекта, цветовое оформление временного объекта и материалы отделки фасадов временного объекта должны соответствовать архитектурным стилям соответствующей части городской застройки и определяются путем подготовки эскизного проекта временного объекта.

2. Разработанный эскизный проект временного объекта подлежит согласованию с архитектором муниципального образования. Требования к содержанию и форме эскизного проекта, порядок согласования эскизного проекта и условия изменения эскизного проекта устанавливаются нормативным правовым актом администрации муниципального образования.

3. На временное сооружение оформляется паспорт, в состав которого входят:

- титульный лист;
- договор аренды земельного участка;
- схема подключения инженерных сетей;
- план благоустройства прилегающей территории;
- эскиз архитектурного решения;
- цветовое решение временного сооружения;
- эскиз размещения средств информации и рекламы;
- иные документы.

4. Паспорт временного сооружения согласовывается администрацией муниципального образования. Паспорт временного сооружения находится на постоянном хранении у собственника (владельца) временного сооружения и действует в течение всего срока осуществления им деятельности по оказанию услуг.

5. Требования, установленные настоящей статьей, применяются в части, не противоречащей Правилам благоустройства и озеленения территорий муниципального образования.

### **Требования к целевому (функциональному) назначению и требования к эксплуатации временных объектов**

1. Целевое (функциональное) назначение временного объекта определяется лицом, заинтересованным в установке и (или) эксплуатации временного объекта, в соответствии с действующим законодательством и настоящими Правилами.

2. Эксплуатация временного объекта на территории муниципального образования допускается только при наличии правоустанавливающих документов на земельный участок.

3. Эксплуатация временного объекта должна осуществляться в соответствии с его целевым (функциональным) назначением, определенным при согласовании установки временного объекта. В процессе эксплуатации временного объекта его владелец обязан производить текущий ремонт объекта, обеспечивающий соответствие внешнего вида объекта согласованному эскизному проекту.

### **Особенности временных объектов, используемых для строительства (реконструкции, капитального ремонта) объектов капитального строительства**

1. Временные объекты, используемые для строительства (реконструкции, капитального ремонта) объектов капитального строительства, должны соответствовать требованиям технических регламентов (а вплоть до их вступления в установленном порядке в силу – нормативным техническим документам в части, не противоречащей законодательству Российской Федерации о техническом регулировании и ГрК РФ), предъявляемым к бытовым, производственным, административным и жилым зданиям, сооружениям и помещениям.

2. Состав временных объектов, размещаемых на территории строительной площадки, определяется проектом организации строительства, разработанным в составе проектной документации.

3. Запрещается возведение на отведенных для строительства земельных участках временных объектов, за исключением объектов, непосредственно связанных с производством строительных работ, допускаемых строительными нормами и правилами.

4. По окончании строительства временные объекты, размещенные на территории строительной площадки, в том числе временные подъездные пути, должны быть демонтированы, территория приведена застройщиком в порядок в соответствии с проектом организации строительства.

### **Статья 19. Ограничение точечного строительства**

1. Размещение вновь создаваемых объектов капитального строительства на территории муниципального образования осуществляется в соответствии с утвержденными в установленном порядке проектами планировки территории, региональными нормативами градостроительного проектирования Калужской области иными нормативными правовыми актами.

2. В случае отсутствия утвержденного проекта планировки территории размещение отдельных объектов капитального строительства на застроенных территориях на территории муниципального образования может осуществляться с соблюдением ограничений точечного строительства, а именно следующих условий:

а) наличие необходимости размещения объекта капитального строительства в соответствии с программами развития муниципального образования;

б) наличие резервных мощностей объектов инженерной инфраструктуры;

в) обеспеченность планируемого к размещению объекта капитального строительства нормативной социальной инфраструктурой, в том числе объектами детских дошкольных учреждений, в соответствии с региональными нормативами градостроительного проектирования;

г) наличие свободной нормативной территории для обслуживания планируемого к размещению объекта капитального строительства.

3. Требования, предусмотренные частью 2 настоящей статьи, учитываются при подготовке градостроительного плана земельного участка.

## **Статья 20. Обустройство строительных площадок при строительстве, реконструкции объектов капитального строительства**

1. Застройщик (заказчик) до начала строительства, реконструкции обязан обустроить строительную площадку, обеспечить вынос на площадку геодезической разбивочной основы, обеспечить подводку инженерных сетей для обеспечения строительного-монтажных работ, устройство подъездов с твердым покрытием согласно проектной документации.

2. Обустройство строительной площадки осуществляется застройщиком (заказчиком) в соответствии с действующим законодательством, настоящими Правилами, Правилами благоустройства, иными нормативными правовыми актами.

## **Статья 21. Организация рельефа, покрытие и мощение территорий населенных пунктов**

1. Организация рельефа, покрытие и мощение являются обязательной составной частью внешнего благоустройства территорий и осуществляются на основе комплексных проектов, согласованных администрацией муниципального образования.

2. Вертикальные отметки дорог, тротуаров, набережных, колодцев ливневой канализации должны исключать возможность застаивания поверхностных вод и подтапливание территорий. Уклоны поверхностей определяются проектной документацией в соответствии с действующими нормативами.

3. При вертикальном перепаде отметок более 5 см в местах пешеходного движения должны оборудоваться специальные спуски (пандусы) для инвалидов и детских колясок.

4. Террасы на территориях со значительным уклоном создаются при помощи откосов или подпорных стенок. Архитектурное решение подпорных стенок должно быть единым в границах территории, соответствовать архитектурному окружению, способствовать сохранению и выразительности природного ландшафта.

5. Все территории населенного пункта преимущественно должны иметь покрытие, мощение или растительный грунт с высеянными травами или зелеными насаждениями. Открытый грунт допускается только на строительных площадках, песчаных пляжах и территориях специального назначения.

6. Материалы и характер покрытия должны отвечать техническим требованиям к содержанию и эксплуатации населенных пунктов, обеспечивать удобство и безопасность пешеходного и транспортного движения. Покрытие и мощение дорог и тротуаров населенных пунктов осуществляются комплексно, включая устройство отмостки, водостоков, подпорных и ограждающих стенок, защитных ограждений деревьев.

7. Асфальтовое покрытие используется на проезжей части автомобильных дорог, площадей, улиц, набережных, на внутриквартальных проездах и участках автостоянок, парковок, пешеходных тротуарах.

Для территорий с повышенными требованиями к комфорту пешеходного движения (пешеходных зон, тротуаров центральных улиц и площадей, территорий памятников истории и культуры, внутриквартальных территорий) рекомендуется использование плиточного мощения.

8. Характер покрытия и мощения должен отвечать планировочному и функциональному зонированию территорий, вертикальной планировке, архитектурному и природному окружению.

9. Участки с растительным грунтом должны отделяться от участков с твердым покрытием бордюрным камнем.

В местах интенсивного пешеходного движения участки с растительным грунтом вокруг стволов деревьев должны быть покрыты в уровень мощения горизонтальными

решетками из литого или кованого металла или ограждаться от плоскости мощения поребриком.

10. Производство земляных работ осуществляется с соблюдением требований государственных и ведомственных нормативных документов в порядке, установленном Правилами благоустройства и озеленения муниципального образования.

## **Статья 22. Порядок оформления разрешений на переустройство и перепланировку жилых и нежилых помещений в жилых домах**

1. Настоящая статья устанавливает общие требования к оформлению разрешений на переустройство и перепланировку жилых и нежилых помещений в жилых домах в зависимости от нахождения их в государственной или муниципальной собственности, собственности общественных объединений, частных лиц, а также в хозяйственном ведении или оперативном управлении предприятий или иных организаций и в соответствии со ст. 25,26,27,28 Жилищного кодекса Российской Федерации.

2. Вопросы переустройства жилого помещения включают установку, замену или перенос инженерных сетей, санитарно-технического, электрического и другого оборудования, требующие внесения изменения в технический паспорт жилого помещения.

Перепланировка жилого помещения представляет собой изменение его конфигурации, требующее внесения изменения в технический паспорт жилого помещения.

3. Условия переоборудования и перепланировки жилых и нежилых помещений в жилых домах.

Не допускается:

3.1. Переустройство и перепланировка помещений, ведущие к нарушению прочности или разрушению несущих конструкций здания, ухудшению сохранности и внешнего вида фасадов, нарушению противопожарных устройств, затрудняющие доступ к инженерным коммуникациям и отключающим устройствам.

3.2. Перепланировка квартир, ухудшающая условия эксплуатации и проживания всех или отдельных граждан дома или квартиры.

3.3. Установка или переустройство перегородок, если в результате образуется жилая комната без естественного освещения или без приборов отопления.

3.4. Перепланировка, в результате которой образуется жилая комната площадью менее 9 м или шириной менее 2,25 м.

3.5. Увеличение подсобной площади квартир за счет жилой

3.6. Переустройство и перепланировка при отсутствии согласования всех заинтересованных совершеннолетних жильцов квартиры и ее собственников

3.7. Переустройство и перепланировка строений, предназначенных к сносу в ближайшие три года и включенных в соответствующие постановления и распоряжения, если такое переустройство не является необходимым для обеспечения безопасности проживания.

4. Порядок получения разрешения на переустройство и перепланировку жилых и нежилых помещений в жилых домах.

4.1. Для рассмотрения на межведомственной комиссии вопросов о переустройстве и перепланировке помещений в жилых домах их собственник или владелец (балансодержатель) помещений либо наниматель (арендатор) по согласованию с собственником представляют в администрацию муниципального образования:

1) Заявление о переустройстве и (или) перепланировке по форме, утвержденной Правительством Российской Федерации от 28 апреля 2005 года, № 266.

2) Правоустанавливающие документы на переустраиваемое и (или) перепланируемое жилое помещение.

3) Подготовленный и оформленный в установленном порядке проект переустройства и (или) перепланировки переустраиваемого и (или) перепланируемого жилого помещения.

4) Технический паспорт переустраиваемого и (или) перепланируемого жилого помещения.

5) Согласие в письменной форме всех членов семьи нанимателя (в том числе временно отсутствующих членов семьи нанимателя), занимающих переустраиваемое и (или) перепланируемое жилое помещение на основании договора социального найма (в случае, если заявителем является уполномоченный наймодателем на представление предусмотренных настоящим пунктом документов наниматель переустраиваемого и (или) перепланируемого жилого помещения по договору социального найма).

6) Заключение *органа по охране памятников архитектуры, истории и культуры* о допустимости проведения переустройства и (или) перепланировки жилого помещения, если такое жилое помещение или дом, в котором оно находится, является памятником архитектуры, истории или культуры.

Администрация не вправе требовать представление других документов кроме документов, установленных настоящей статьей. Заявителю выдается расписка в получении документов с указанием их перечня и даты их получения.

4.2. Решение о согласовании или об отказе в согласовании должно быть принято по результатам рассмотрения соответствующего заявления и иных представленных документов не позднее чем через сорок пять дней со дня представления указанных документов.

4.3. Администрация не позднее чем через три рабочих дня со дня принятия решения о согласовании выдает или направляет по адресу, указанному в заявлении, заявителю документ, подтверждающий принятие такого решения. Форма и содержание указанного документа устанавливаются Правительством Российской Федерации.

4.4. Предусмотренный пунктом 5.3. настоящей статьи документ является основанием проведения переустройства и (или) перепланировки жилого помещения.

5. Отказ в согласовании переустройства и (или) перепланировки жилого помещения.

5.1. Отказ в согласовании переустройства и (или) перепланировки жилого помещения допускается в случаях:

а) непредставления определенных пунктом 5.1. настоящей статьи документов;

б) представления документов в ненадлежащий орган;

в) несоответствия проекта переустройства и (или) перепланировки жилого помещения требованиям законодательства.

5.2. Решение об отказе в согласовании переустройства и (или) перепланировки жилого помещения должно содержать основания отказа с обязательной ссылкой на нарушения, предусмотренные пунктом 6.1. настоящей статьи.

5.3. Решение об отказе в согласовании переустройства и (или) перепланировки жилого помещения выдается или направляется заявителю не позднее чем через три рабочих дня со дня принятия такого решения и может быть обжаловано заявителем в судебном порядке.

6. Завершение переустройства и (или) перепланировки жилого помещения.

6.1. Завершение переустройства и (или) перепланировки жилого помещения подтверждается актом приемочной комиссии.

6.2. Акт приемочной комиссии должен быть направлен администрацией муниципального образования в организацию (орган) по учету объектов недвижимого имущества.

## **Статья 23. Порядок оформления разрешения на строительство балконов, лоджий в многоквартирных жилых домах**

1. Строительство балконов, лоджий, пристроек в многоквартирных жилых домах производится только при наличии соответствующего разрешения администрации муниципального района.

2. Строительство балконов, лоджий и других элементов на уровне второго этажа и выше, а также на главных фасадах зданий, выходящих на основные магистрали, допускается в исключительных случаях и при наличии проекта на реконструкцию многоквартирного дома и положительного заключения экспертизы проекта, а также в полном соответствии с действующим законодательством (Градостроительный кодекс Российской Федерации, Жилищный кодекс Российской Федерации).

3. При отсутствии возможности строительства балкона ввиду нарушения при этом архитектурного облика здания, строительных норм и правил заявителю выдается отрицательное заключение с мотивировкой отказа.

4. При наличии возможности строительства балкона заявителю выдается положительное заключение со схемой размещения.

5. Согласование схемы размещения возможного строительства балконов многоквартирного жилого дома производится с владельцами квартир и балансодержателем здания.

6. При наличии согласования заявитель за свой счет заказывает разработку проекта реконструкции многоквартирного жилого дома в проектной организации, имеющей выданные саморегулируемой организацией свидетельства о допуске к таким видам работ.

7. Проект представляется в администрацию муниципального района для подготовки на его основе разрешения на строительство в соответствии со статьей 51 Градостроительного кодекса Российской Федерации.

8. Разрешение на реконструкцию многоквартирного жилого дома (строительство балкона (лоджии)) выдается на срок предусмотренный проектом организации строительства.

9. Строительство балконов и лоджий производится по подрядному договору с квартиросъемщиком (собственником квартиры) строительной организацией, имеющей допуск для выполнения данного вида работ, за счет средств квартиросъемщика (собственника квартиры).

10. По окончании строительства балкон (лоджия), т.е. проведенной реконструкции многоквартирного жилого дома, реконструируемый дом подлежит обязательной приемке в эксплуатацию и регистрации в КП Калужской области БТИ.

11. Самовольно построенные балконы подлежат сносу за счет лиц, нарушивших порядок застройки.

## **Статья 24. Ограждение земельных участков**

1. Ограды и ограждения являются составной частью внешнего благоустройства территорий населенных пунктов. Архитектурно-художественное решение оград и ограждений должно соответствовать масштабу и характеру архитектурного окружения.

2. Строительные площадки реконструкции и капитального ремонта должны ограждаться на период строительства сплошным (глухим) забором высотой не менее 2,0 м, выполненным в едином конструктивно-дизайнерском решении. Ограждения, непосредственно примыкающие к линиям улиц и проездов, тротуарам, пешеходным дорожкам, следует обустраивать защитным козырьком. В стесненных условиях допускается по согласованию с ГИБДД УВД устраивать в соответствии с проектной документацией временный тротуар с разделяющим ограждением на проезжей части улицы.

3. Требования, установленные настоящей статьей, применяются в части, не противоречащей Правилам благоустройства и озеленения территорий муниципального образования.

## Статья 25. Оформление и оборудование фасадов зданий

1. Оформление и оборудование всех фасадов зданий является составной частью архитектурного решения зданий и внешнего благоустройства населенного пункта и выполняется на основе комплексных проектов, утвержденных администрацией муниципального образования.

2. Оформление и оборудование фасадов зданий включает:

- колористическое решение и отделку фасада;
- архитектурные и декоративные элементы фасадов (навесы, козырьки, входы, лестницы, крыльца, витринные конструкции);
- мемориальные доски.

3. На зданиях и сооружениях, расположенных на территории населенного пункта, следует предусматривать размещение следующих домовых знаков: указатель наименования элемента улично-дорожной сети, указатель номера дома и корпуса, указатель номера подъезда и квартир, флагодержатели, памятные доски, указатель пожарного гидранта, колодцев водопроводной сети, указатель канализации, указатель сооружений подземного газопровода. Состав домовых знаков на конкретном здании и условия их размещения определяются функциональным назначением и местоположением зданий относительно улично-дорожной сети.

4. Проектирование и производство работ по оформлению фасадов (реставрации, ремонту, покраске главных и дворовых фасадов) следует производить на основании паспорта колористического решения.

5. Общими требованиями к внешнему виду и размещению элементов оборудования фасадов являются:

- безопасность для людей;
- согласованность с общим архитектурным решением фасада;
- единый характер и принцип размещения в пределах фасада;
- установка без ущерба внешнему виду и физическому состоянию фасада;
- высокое качество материалов, длительный срок сохранения их декоративных и эксплуатационных свойств;
- удобство эксплуатации, обслуживания, ремонта.

Наиболее строго названные требования предъявляются к фасадам, обращенным к главным магистралям, площадям, в границах зон действия особых ограничений по условиям охраны памятников истории и культуры.

Входные группы зданий должны быть оборудованы осветительными приборами, устройствами и приспособлениями для перемещения инвалидов и маломобильных групп населения (пандусы, перила и знаки).

6. Данные требования должны учитываться при проведении следующих мероприятий:

- ремонт и реконструкция фасадов зданий, входов, декоративных решеток, водосточных труб и т.п.;
- ремонт, замена, окраска оконных, витринных, дверных блоков;
- установка на наружных фасадах защитных устройств и технологического оборудования;
- оформление витрин, установка вывесок и прочее декоративное оформление фасадов;
- установка информации, мемориальных досок.

Названные требования должны соблюдаться всеми собственниками, арендаторами, пользователями здания и отдельных помещений.

7. Элементы архитектурного и декоративного оформления фасадов являются частью архитектурного решения здания. Их характер должен соответствовать первоначальному архитектурному проекту здания или выполняться на основе комплексного проекта реконструкции, оборудования, оформления фасада.

Переустройство отдельных входов, окон, витрин допускается при условии соответствия общему архитектурному решению фасада, а также соблюдения единого

характера в отношении материалов, цвета, рисунка переплетов, остекления, оформления оконных, витринных и дверных ниш, устройств водоотвода и т.п.

Конструкции козырьков и навесов, решеток выполняются из кованого или литого металла, других современных материалов с применением новых технологий. Для зданий современной постройки допускается использование сварных конструкций из высококачественного металлического профиля. Размер, очертания, цвет, рисунок элементов и деталей должны соответствовать архитектурной стилистике фасада и носить согласованный характер независимо от принадлежности участков фасада.

Расположение наружных лестниц не должно уменьшать пропускную пешеходную способность тротуаров, установленную для данной категории улиц действующими нормативами. Геометрические параметры тротуара должны соответствовать нормативным.

Конструкции и ограждения лестниц выполняются из естественного камня, литого или кованого металла, других современных материалов с применением новых технологий; в случае реставрации объекта возможно использование дерева.

Не допускается произвольное изменение характера фасада, снос декоративных кронштейнов и элементов, поддерживающих балконы.

Осветительное оборудование на фасадах размещается на кронштейнах у входных узлов или под козырьками, их внешний вид должен соответствовать стилистике фасада.

Для объектов культурного наследия допускаются действия по сохранению объектов культурного наследия в строгом соответствии с требованиями законодательства об охране и использовании объектов культурного наследия.

8. Требования, установленные настоящей статьей, применяются в части, не противоречащей Правилам благоустройства и озеленения территорий муниципального образования.

## **Статья 26. Уличное оборудование и малые формы**

1. Уличное оборудование и малые формы являются составной частью внешнего благоустройства территорий населенных пунктов (улиц, магистралей, площадей, скверов, садов, парков). Размещаются на основе комплексных проектов и рекомендованных образцов, утвержденных администрацией муниципального образования.

Уличное оборудование является временным сооружением.

2. Уличное оборудование включает следующие виды оборудования:

- оборудование для мелкорозничной торговли (павильоны, киоски, лотки, палатки, прилавки); оборудование летних кафе (навесы, зонты, мебель, ограждения, торговое оборудование);
- оборудование магистралей (остановки общественного транспорта, посты ГИБДД, парковки);
- ограды, ограждения;
- уличная мебель (скамьи, театральные тумбы, доски объявлений и т.д.);
- хозяйственное и санитарно-техническое оборудование (уличные контейнеры для мусора, мусоросборники, кабины общественных туалетов);
- элементы благоустройства садов и парков (беседки, навесы и т.д.).

3. Общими требованиями к размещению уличного оборудования являются:

- упорядоченность размещения в соответствии с планировочным и функциональным зонированием территорий, разрешенными видами их использования;
- согласованность с архитектурно-пространственным окружением;
- удобство, безопасность эксплуатации, использования, обслуживания.

Объекты уличного оборудования и малые формы не должны:

- искажать внешний вид архитектурных ансамблей, памятников истории и культуры, памятников природы и ценных ландшафтов;



- нарушать архитектурно-планировочную организацию и зонирование территорий;
- препятствовать пешеходному и транспортному движению;
- наносить физический ущерб архитектурным объектам, элементам благоустройства, зеленым насаждениям, инженерному оборудованию территорий.

4. Общими требованиями к дизайну уличного оборудования и малым формам являются:

- унификация, разработка на основе установленных образцов;
- изготовление из материалов с высокими декоративными и эксплуатационными качествами, устойчивыми к воздействию внешней среды и сохраняющимися на протяжении длительного срока;
- современные технологии изготовления;
- прочность, надежность конструкции, устойчивость к механическим воздействиям;
- удобство монтажа и демонтажа, сборно-разборное устройство, транспортабельность.

При замене, ремонте и эксплуатации элементов уличного оборудования не допускается изменение их размещения без дополнительного согласования дизайна, цвета и иных параметров, установленных проектной документацией.

5. Оборудование для мелкорозничной торговли (павильоны, киоски, лотки, палатки, прилавки и т.п.) размещаются в обозначенных границах на кратковременный период. Стационарное размещение павильонов и киосков, требующее устройства фундаментов, не допускается.

Общая площадь павильонов, вновь размещаемых на территории муниципального образования, не должна превышать 75 кв. м.

Разрешительная документация на установку объектов мелкорозничной торговли выдается администрацией муниципального образования.

Местами комплексного размещения оборудования для мелкорозничной торговли являются торговые зоны.

Передвижное и переносное оборудование для мелкорозничной торговли должно устанавливаться, не повреждая покрытия тротуаров, дорожек, площадок.

Цветовое решение оборудования должно быть согласовано со сложившейся колористикой архитектурного окружения.

6. Летние кафе размещаются как временные, сезонные объекты питания и отдыха и представляют собой комплекс специального оборудования и элементов благоустройства (навесов, зонтов, ограждений, мебели, торгового и хозяйственного оборудования, декоративного озеленения, освещения).

Размещение летних кафе допускается на период, установленный договором, при объектах питания или торговли при наличии разрешения администрации муниципального образования.

Размещение объектов мелкорозничной торговли и летних кафе предусматривает со стороны владельцев благоустройство территории в соответствии с архитектурно-планировочным требованием. При эксплуатации названных объектов необходимо производить регулярное обслуживание и уборку прилегающей территории. Открытое складирование тары запрещается.

Монтаж и демонтаж оборудования должны осуществляться в кратчайшие сроки.

7. Навесы и павильоны остановок городского пассажирского транспорта должны обеспечивать защиту от осадков и солнца, необходимые условия для ожидания транспорта, иметь места для сидения, знаки остановок, урны, освещение.

8. Хозяйственное и санитарно-техническое оборудование (урны, мусоросборники, кабины общественных туалетов) должно размещаться согласно действующим нормативам.

Мусоросборники и кабины общественных туалетов должны размещаться в стороне от основных направлений пешеходного движения, не нанося ущерб внешнему виду архитектурного и природного окружения.

9. Требования, установленные настоящей статьей, применяются в части, не противоречащей Правилам благоустройства и озеленения территорий муниципального образования.

### **Статья 27. Условия применения и использования рекламных носителей**

1. Уполномоченный орган на выдачу разрешения на рекламу согласовывает с администрацией поселений выдачу разрешения на установку рекламных конструкций, расположенных на территории и объектах муниципального района с приложением следующих документов:

- а) лист согласований;
- б) эскизный проект рекламы в М 1:50, 1:100 (в зависимости от ее размеров);
- в) цветовое решение рекламы;
- г) проект монтажа рекламы.

При этом граждане и юридические лица вправе самостоятельно получить согласование и обращаются с заявлением в администрацию муниципального района с представлением документов, указанных в подпунктах б), в), г) п. 1 настоящей статьи.

1.1. В случае установки нового рекламного носителя помимо документов, указанных в подпунктах а), б), в), г) п. 1 настоящей статьи необходимо разработать схему размещения стационарных рекламных объектов, утвержденную Главой администрации.

2. Поданные материалы рассматриваются Комиссией в течение тридцати дней с момента регистрации заявления. В случае положительного решения по размещению или использованию рекламного носителя администрация муниципального образования согласовывает использование рекламного носителя и информирует заявителя. При отсутствии возможности для размещения или использования рекламного носителя заявителю выдается отрицательное заключение с мотивировкой отказа.

3. Уполномоченный орган местного самоуправления на выдачу разрешения на рекламу предоставляет копию разрешения (комплект документов) на рекламу в администрацию для контроля за использованием рекламного носителя.

4. Размещение и установка рекламы производится заявителем только после получения в уполномоченном органе местного самоуправления на выдачу разрешения на рекламу соответствующего разрешения на рекламу.

5. Размещение и установка рекламы без разрешения и с отступлением от проекта не допускается.

6. Содержание и ремонт рекламы и рекламной конструкции производится заявителем за свой счет.

7. Необходимые заявителю изменения объемных, конструктивных характеристик и эстетических качеств рекламного носителя допускаются по предварительному и обязательному согласованию с администрацией муниципального образования.

9. После завершения срока действия разрешения на рекламу собственник рекламного носителя обязан провести его демонтаж.

10. Самовольно установленные рекламные конструкции подлежат демонтажу за счет средств собственника рекламы.

### **Статья 28. Контроль за использованием земельных участков и объектов капитального строительства**

1. Контроль за использованием земельных участков и объектов капитального строительства осуществляют должностные лица надзорных и контролирующих органов, которым в соответствии с законодательством предоставлены такие полномочия.

2. Муниципальный земельный контроль - система мер, направленная на предотвращение, выявление и пресечение нарушений законодательства в области охраны землепользования, обеспечения соблюдения субъектами хозяйственной и иной

деятельности требований, в том числе нормативов и нормативных документов в области охраны землепользования.

3. Муниципальный земельный контроль ведется для обеспечения соблюдения всеми физическими и юридическими лицами требований нормативных правовых актов в целях эффективного использования земель, защиты государственных, муниципальных и общественных интересов в сфере земельных правоотношений, а также конституционных прав граждан и юридических лиц на землю, осуществление мероприятий по изучению состояния земель, планированию и организации рационального использования земель, образованию новых и упорядочению существующих объектов землеустройства и установлению их границ на местности (территориальное землеустройство).

## **ЧАСТЬ II. ГРАДОСТРОИТЕЛЬНЫЕ РЕГЛАМЕНТЫ**

### **РАЗДЕЛ 7. ГРАДОСТРОИТЕЛЬНЫЕ РЕГЛАМЕНТЫ В ЧАСТИ ВИДОВ ИСПОЛЬЗОВАНИЯ ТЕРРИТОРИИ И ПРЕДЕЛЬНЫХ ПАРАМЕТРОВ**

#### **Статья 29. Перечень территориальных зон. Перечень территорий, для которых градостроительные регламенты не устанавливаются**

1. В соответствии с Градостроительным кодексом Российской Федерации на карте градостроительного зонирования в пределах поселения, установлены следующие виды территориальных зон:

##### **1.1. Жилые зоны:**

**Ж-1** Зона малоэтажной жилой застройки.

##### **1.2. Общественно-деловые зоны**

**О-1** Зона делового, общественного и коммерческого назначения.

##### **1.3 Зоны промышленности:**

**П-1** промышленные предприятия V-IV классов вредности (санитарно-защитные зоны - до 100 м), коммунально-складская зона. В зоне П-2 возможно размещение производственной зоны П-1 с минимальной санитарно-защитной зоной 50м.

##### **1.4. Зоны сельскохозяйственного использования:**

**СХ-1** - зоны сельскохозяйственных угодий - пашни, сенокосы, пастбища, залежи, земли, занятые многолетними насаждениями

**СХ-2** - зоны, занятые объектами сельскохозяйственного назначения и предназначенные для ведения сельского хозяйственного производства;

##### **1.5. Зоны рекреационного назначения:**

**Р-1** - зона рекреационного назначения;

##### **1.6. Зоны специального назначения:**

**Сп-1** - зона размещения кладбищ, скотомогильников, крематориев.

### 1.7. Зоны инженерной инфраструктуры: - И

### 1.8. Зоны транспортной инфраструктуры: - Т

2. В соответствии с Градостроительным кодексом Российской Федерации, ч. 7, 8 ст. 5 настоящих Правил на карте градостроительного зонирования в пределах транспортной, выделены следующие территории, для которых градостроительные регламенты не устанавливаются:

- Сельскохозяйственные угодья
- Земли лесного фонда
- Территории водных объектов

## Статья 30. Виды разрешенного использования земельных участков и объектов капитального строительства по территориальным зонам

Перечень и описание зон см. таблица 1

Таблица 1

Виды разрешенного использования земельного участка			Виды		
Наименование вида	Описание	код	О	В	У
Сельскохозяйственное использование	Ведение сельского хозяйства, в том числе размещение зданий и сооружений, используемых для хранения и переработки сельскохозяйственной продукции Осуществление хозяйственной деятельности, связанной с выращиванием сельскохозяйственных культур.	1.0	СХ1	СХ2, И, Т	
Растениеводство	Осуществление хозяйственной деятельности, связанной с выращиванием сельскохозяйственных культур. Содержание данного вида разрешенного использования включает в себя содержание видов разрешенного использования с кодами 1.2 - 1.6	1.1	СХ1	И, Т	

Выращивание зерновых и иных сельскохозяйственных культур	Осуществление хозяйственной деятельности на сельскохозяйственных угодьях, связанной с производством зерновых, бобовых, кормовых, технических, масличных, эфиромасличных и иных сельскохозяйственных культур	1.2	CX1	И, Т	
Овощеводство	Осуществление хозяйственной деятельности на сельскохозяйственных угодьях, связанной с производством картофеля, листовых, плодовых, луковичных и бахчевых сельскохозяйственных культур, в том числе с использованием теплиц	1.3	CX1	И, Т	
Садоводство	Осуществление хозяйственной деятельности, в том числе на сельскохозяйственных угодьях, связанной с выращиванием многолетних плодовых и ягодных культур, винограда и иных многолетних культур	1.5	CX1	И, Т	
Животноводство	Осуществление хозяйственной деятельности, связанной с производством продукции животноводства, разведение племенных животных, производство и использование племенной продукции (материала), размещение зданий, сооружений, используемых для содержания и разведения сельскохозяйственных животных, производства, хранения и первичной переработки сельскохозяйственной продукции. сенокошение, выпас сельскохозяйственных животных	1.7	CX2	CX1, И, Т	
Скотоводство	Осуществление хозяйственной деятельности, в том числе на сельскохозяйственных угодьях, связанной с разведением сельскохозяйственных животных (крупного рогатого скота, овец, коз, лошадей, верблюдов, оленей); производство кормов, размещение зданий, сооружений, используемых для содержания и разведения сельскохозяйственных животных; разведение племенных животных, производство и использование племенной продукции (материала) сенокошение, выпас сельскохозяйственных животных	1.8	CX2	CX1, И, Т	
Звероводство	Осуществление хозяйственной деятельности, связанной с разведением в неволе ценных пушных зверей; размещение зданий, сооружений, используемых для содержания и разведения животных, производства, хранения и первичной переработки продукции; разведение племенных животных, производство и использование племенной продукции (материала) сенокошение,	1.9	CX2	CX1, И, Т	
Птицеводство	Осуществление хозяйственной деятельности, связанной с разведением домашних пород птиц, в том числе водоплавающих; размещение зданий, сооружений, используемых для содержания и разведения животных, производства, хранения и первичной переработки продукции птицеводства; разведение племенных животных, производство и использование племенной продукции (материала) сенокошение, выпас сельскохозяйственных животных	1.10	CX2	CX1, И, Т	

Свиноводство	Осуществление хозяйственной деятельности, связанной с разведением свиней; размещение зданий, сооружений, используемых для содержания и разведения животных, производства, хранения и первичной переработки продукции; разведение племенных животных, производство и использование племенной продукции (материала) сенокосение, выпас сельскохозяйственных животных	1.11	CX2	CX1, И, Т	
Пчеловодство	Осуществление хозяйственной деятельности, в том числе на сельскохозяйственных угодьях, по разведению, содержанию и использованию пчел и иных полезных насекомых; размещение ульев, иных объектов и оборудования, необходимого для пчеловодства и разведения иных полезных насекомых; размещение сооружений, используемых для хранения и первичной переработки продукции пчеловодства сенокосение, выпас	1.12	CX2	CX1, И, Т,	
Рыбоводство	Осуществление хозяйственной деятельности, связанной с разведением и (или) содержанием, выращиванием объектов рыбоводства (аквакультуры); размещение зданий, сооружений, оборудования, необходимых для осуществления рыбоводства (аквакультуры) сенокосение,	1.13	CX2	CX1, И, Т	
Научное обеспечение сельского хозяйства	Осуществление научной и селекционной работы, ведения сельского хозяйства для получения ценных с научной точки зрения образцов растительного и животного мира; размещение коллекций генетических ресурсов растений сенокосение,	1.14	CX2	CX1, И, Т	
Хранение и переработка сельскохозяйственной продукции	Размещение зданий, сооружений, используемых для производства, хранения, первичной и глубокой переработки сельскохозяйственной продукции сенокосение,	1.15	CX2	CX1, И, Т	
Ведение личного подсобного хозяйства на полевых участках	Производство сельскохозяйственной продукции без права возведения объектов капитального строительства	1.16	CX1	И, Т	
Питомники	Выращивание и реализация подроста деревьев и кустарников, используемых в сельском хозяйстве, а также иных сельскохозяйственных культур для получения рассады и семян; размещение сооружений, необходимых для указанных видов сельскохозяйственного производства	1.17	CX2 CX1	И, Т	
Обеспечение сельскохозяйственного производства	Размещение машинно-транспортных и ремонтных станций, ангаров и гаражей для сельскохозяйственной техники, амбаров, водонапорных башен, трансформаторных станций и иного технического оборудования, используемого для ведения сельского хозяйства	1.18	CX2	И, Т	
Жилая застройка	Размещение жилых помещений различного вида и обеспечение проживания в них. К жилой застройке относятся здания (помещения в них), предназначенные для проживания человека	2.0	Ж1, О1	И, Т	П1

Для индивидуального жилищного строительства	Размещение индивидуального жилого дома (дом, пригодный для постоянного проживания, высотой не выше трех надземных этажей); выращивание плодовых, ягодных, овощных, бахчевых или иных декоративных или сельскохозяйственных культур; размещение индивидуальных гаражей и подсобных сооружений	2.1	Ж1, О1	И, Т	П1
Малоэтажная многоквартирная жилая застройка	Размещение малоэтажного многоквартирного жилого дома (дом, пригодный для постоянного проживания, высотой до 4 этажей, включая мансардный); размещение объектов обслуживания жилой застройки во встроенных, пристроенных и встроенно-пристроенных помещениях малоэтажного многоквартирного дома, если общая площадь таких помещений в малоэтажном многоквартирном доме не составляет более 15% общей площади помещений дома разведение декоративных и плодовых деревьев, овощных и ягодных культур; размещение индивидуальных гаражей и иных вспомогательных сооружений; обустройство спортивных и детских площадок, площадок отдыха;	2.1.1	Ж1, О1	И, Т	П1
Для ведения личного подсобного хозяйства	Размещение жилого дома, не предназначенного для раздела на квартиры (дома, пригодные для постоянного проживания и высотой не выше трех надземных этажей); производство сельскохозяйственной продукции; размещение гаража и иных вспомогательных сооружений; содержание сельскохозяйственных животных разведение декоративных и плодовых деревьев, овощных и ягодных культур; размещение индивидуальных гаражей и иных вспомогательных сооружений; обустройство спортивных и детских площадок, площадок отдыха	2.2	Ж1, О1	И, Т	П1
Блокированная жилая застройка	Размещение жилого дома, не предназначенного для раздела на квартиры, имеющего одну или несколько общих стен с соседними жилыми домами (количеством этажей не более чем три, при общем количестве совмещенных домов не более десяти и каждый из которых предназначен для проживания одной семьи, имеет общую стену (общие стены) без проемов с соседним блоком или соседними блоками, расположен на отдельном земельном участке и имеет выход на территорию общего пользования (жилые дома блокированной застройки); разведение декоративных и плодовых деревьев, овощных и ягодных культур; размещение индивидуальных гаражей и иных вспомогательных сооружений;	2.3	Ж1, О1	И, Т	П1
Передвижное жильё	Размещение сооружений, пригодных к использованию в качестве жилья (палаточные городки, кемпинги, жилые вагончики, жилые прицепы) с возможностью подключения названных сооружений к инженерным сетям, находящимся на земельном участке или на земельных участках, имеющих инженерные сооружения, предназначенных для общего пользования	2.4	Ж1, О1	И, Т, П1	

Обслуживание жилой застройки	Размещение объектов капитального строительства, размещение которых предусмотрено видами разрешенного использования с кодами 3.1, 3.2, 3.3, 3.4, 3.4.1, 3.5.1, 3.6, 3.7, 3.10.1, 4.1, 4.3, 4.4, 4.6, 4.7, 4.9, если их размещение связано с удовлетворением повседневных потребностей жителей, не причиняет вреда окружающей среде и санитарному благополучию, не причиняет существенного неудобства жителям, не требует установления санитарной зоны вспомогательных сооружений; обустройство спортивных и детских площадок, площадок отдыха	2.7	О1, Ж1	И, Т	П1
Объекты гаражного назначения	Размещение отдельно стоящих и пристроенных гаражей, в том числе подземных, предназначенных для хранения личного автотранспорта граждан, с возможностью размещения автомобильных моек	2.7.1	П1	И, Т	О1
Общественное использование объектов капитального строительства	Размещение объектов капитального строительства в целях обеспечения удовлетворения бытовых, социальных и духовных потребностей человека.	3.0	О1, Ж1, П1	И, Т	
Коммунальное обслуживание	Размещение объектов капитального строительства в целях обеспечения физических и юридических лиц коммунальными услугами, в частности: поставки воды, тепла, электричества, газа, предоставления услуг связи, отвода канализационных стоков, очистки и уборки объектов недвижимости (котельных, водозаборов, очистных сооружений, насосных станций, водопроводов, линий электропередач, трансформаторных подстанций, газопроводов, линий связи, телефонных станций, канализаций, стоянок, гаражей и мастерских для обслуживания уборочной и аварийной техники, а также зданий или помещений, предназначенных для приема физических и юридических лиц в связи с предоставлением им коммунальных услуг)	3.1	И, Т, П1	Ж1, О1	
Социальное обслуживание	Размещение объектов капитального строительства, предназначенных для оказания гражданам социальной помощи (службы занятости населения, дома престарелых, дома ребенка, детские дома, пункты питания малоимущих граждан, пункты ночлега для бездомных граждан, службы психологической и бесплатной юридической помощи, для размещения отделений почты и телеграфа; размещения общественных некоммерческих организаций: благотворительных организаций, клубов по интересам	3.2	О1, Ж1	И, Т	П1
Бытовое обслуживание	Размещение объектов капитального строительства, предназначенных для оказания населению или организациям бытовых услуг (мастерские мелкого ремонта, ателье, бани, парикмахерские, прачечные, химчистки, похоронные бюро)	3.3	О1, Ж1	И, Т	П1
Здравоохранение	Размещение объектов капитального строительства, предназначенных для оказания гражданам медицинской помощи.	3.4	О1, Ж1	И, Т	



Амбулаторно-поликлиническое обслуживание	Размещение объектов капитального строительства, предназначенных для оказания гражданам амбулаторно-поликлинической медицинской помощи (поликлиники, фельдшерские пункты, пункты здравоохранения, центры матери и ребенка, диагностические центры, молочные кухни, станции донорства крови, клинические лаборатории)	3.4.1	О1, Ж1	И, Т	
Стационарное медицинское обслуживание	Размещение объектов капитального строительства, предназначенных для оказания гражданам медицинской помощи в стационарах (больницы, родильные дома, научно-медицинские учреждения и прочие объекты, обеспечивающие оказание услуги по лечению в стационаре); размещение станций скорой помощи	3.4.2	О1, Ж1	И, Т	
Образование и просвещение	Размещение объектов капитального строительства, предназначенных для воспитания, образования и просвещения (детские ясли, детские сады, школы, лицеи, гимназии, колледжи, художественные, музыкальные школы, образовательные кружки, и иные организации, осуществляющие деятельность по воспитанию, образованию и просвещению). Содержание данного вида разрешенного использования включает в себя содержание видов разрешенного использования с кодами 3.5.1	3.5	О1, Ж1	И, Т	
Дошкольное, начальное и среднее общее образование	Размещение объектов капитального строительства, предназначенных для просвещения, дошкольного, начального и среднего общего образования (детские ясли, детские сады, школы, лицеи, гимназии, художественные, музыкальные школы, образовательные кружки и иные организации, осуществляющие деятельность по воспитанию, образованию и просвещению)	3.5.1	О1, Ж1	И, Т	
Религиозное использование	Размещение объектов капитального строительства, предназначенных для отправления религиозных обрядов (церкви, соборы, храмы, часовни, монастыри, мечети, молельные дома); размещение объектов капитального строительства, предназначенных для постоянного местонахождения духовных лиц, паломников и послушников в связи с осуществлением ими религиозной службы, а также для осуществления благотворительной и религиозной образовательной деятельности (монастыри, скиты, воскресные школы, семинарии, духовные училища)	3.7	Ж1, О1	И, Т, П1	
Общественное управление	Размещение объектов капитального строительства, предназначенных для размещения органов государственной власти, органов местного самоуправления, предназначенных для размещения органов управления политических партий	3.8	О1, Ж1	И, Т	П1
Ветеринарное обслуживание	Размещение объектов капитального строительства, предназначенных для оказания ветеринарных услуг, содержания или разведения животных, не являющихся сельскохозяйственными, под надзором человека. Содержание данного вида разрешенного использования включает в себя содержание видов разрешенного использования с кодами 3.10.1	3.10	О1, СХ2	Ж1, И, Т,	
Амбулаторное ветеринарное обслуживание	Размещение объектов капитального строительства, предназначенных для оказания ветеринарных услуг без содержания животных	3.10.1	О1, СХ2	Ж1, И, Т,	

Предпринимательство	Размещение объектов капитального строительства в целях извлечения прибыли на основании торговой, банковской и иной предпринимательской деятельности. Содержание данного вида разрешенного использования включает в себя содержание видов разрешенного использования, предусмотренных кодами 4.1 - 4.10	4.0	О1, П1	Ж1, И, Т	
Деловое управление	Размещение объектов капитального строительства с целью: размещения объектов управленческой деятельности, не связанной с государственным или муниципальным управлением и оказанием услуг, а также с целью обеспечения совершения сделок,	4.1	О1, Ж1	И, Т П1,	
Рынки	Размещение объектов капитального строительства, сооружений, предназначенных для организации постоянной или временной торговли (ярмарка, рынок, базар), с учетом того, что каждое из торговых мест не располагает торговой площадью более 200 кв. м; размещение гаражей и (или) стоянок для автомобилей сотрудников и посетителей рынка	4.3	О1, Ж1	И, Т	П1
Магазины	Размещение объектов капитального строительства, предназначенных для продажи товаров, торговая площадь которых составляет до 5000 кв. м	4.4	О1, Ж1	И, Т	П1
Банковская и страховая деятельность	Размещение объектов капитального строительства, предназначенных для размещения организаций, оказывающих банковские и страховые	4.5	О1, Ж1	И, Т	
Общественное питание	Размещение объектов капитального строительства в целях устройства мест общественного питания (рестораны, кафе, столовые, закусочные, бары)	4.6	Ж1, О1	И, Т, П1	
Гостиничное обслуживание	Размещение гостиниц, а также иных зданий, используемых с целью извлечения предпринимательской выгоды из предоставления жилого помещения для временного проживания в них	4.7	Ж1, О1	И, Т,	П1
Развлечения	Размещение объектов капитального строительства, предназначенных для размещения: дискотек и танцевальных площадок, ночных клубов, аквапарков, боулинга, аттракционов, ипподромов, игровых автоматов (кроме игрового оборудования, используемого для проведения азартных игр) и игровых площадок;	4.8	Ж1, О1, Р1	И, Т	
Обслуживание автотранспорта	Размещение постоянных или временных гаражей с несколькими стояночными местами, стоянок (парковок), гаражей, в том числе многоярусных, не указанных в коде 2.7.1	4.9	Ж1, П1, И, Т	И, Т, Сх2	

Объекты придорожного сервиса	Размещение автозаправочных станций (бензиновых, газовых); размещение магазинов сопутствующей торговли, зданий для организации общественного питания в качестве объектов придорожного сервиса; предоставление гостиничных услуг в качестве придорожного сервиса; размещение автомобильных моек и прачечных для автомобильных принадлежностей, мастерских, предназначенных для ремонта и обслуживания автомобилей и прочих объектов придорожного сервиса	4.9.1	П1 И, Т	О1	Ж1
Выставочно-ярмарочная деятельность	Размещение объектов капитального строительства, сооружений, предназначенных для осуществления выставочно-ярмарочной и конгрессной деятельности, включая деятельность, необходимую для обслуживания указанных мероприятий (застройка экспозиционной площади, организация питания участников мероприятий)	4.10	О1, Ж1, П1	И, Т,	
Отдых (рекреация)	Обустройство мест для занятия спортом, физической культурой, пешими или верховыми прогулками, отдыха и туризма, наблюдения за природой, пикников, охоты, рыбалки и иной деятельности; создание и уход за парками, городскими лесами, садами и скверами, прудами, озерами, водохранилищами, пляжами, береговыми полосами водных объектов общего пользования, а также обустройство мест отдыха в них. Содержание данного вида разрешенного использования включает в себя содержание видов разрешенного использования с кодами 5.1 - 5.5	5.0	Р1	И, Т	
Спорт	Размещение объектов капитального строительства в качестве спортивных клубов, спортивных залов, бассейнов, устройство площадок для занятия спортом и физкультурой (беговые дорожки, спортивные сооружения, теннисные корты, поля для спортивной игры, автодромы, мотодромы, трамплины, трассы и спортивные стрельбища), в том числе водным (причалы и сооружения, необходимые для водных видов спорта и хранения соответствующего инвентаря); размещение спортивных баз и лагерей	5.1	Ж1 О1, Р1	И, Т	
Природно-познавательный туризм	Размещение баз и палаточных лагерей для проведения походов и экскурсий по ознакомлению с природой, пеших и конных прогулок, устройство троп и дорожек, размещение щитов с познавательными сведениями об окружающей природной среде; осуществление необходимых природоохранных и природовосстановительных мероприятий	5.2	Р1	И, Т	
Охота и рыбалка	Обустройство мест охоты и рыбалки, в том числе размещение дома охотника или рыболова, сооружений, необходимых для восстановления и поддержания поголовья зверей или количества рыбы	5.3	Р1	И, Т	
Причалы для маломерных судов	Размещение сооружений, предназначенных для причаливания, хранения и обслуживания яхт, катеров, лодок и других маломерных судов	5.4	Р1	И, Т	

Производственная деятельность Размещение объектов капитального строительства в целях добычи недр, их переработки, изготовления вещей промышленным способом.	Размещение объектов капитального строительства в целях добычи недр, их переработки, изготовления вещей промышленным способом.	6.0	П1	И, Т	
Недропользование	Осуществление геологических изысканий; добыча недр открытым (карьеры, отвалы) размещение объектов капитального строительства, в том числе подземных, в целях добычи недр;	6.1	П1	И, Т	
Пищевая промышленность	Размещение объектов пищевой промышленности, по переработке сельскохозяйственной продукции способом, приводящим к их переработке в иную продукцию (консервирование, копчение, хлебопечение),	6.4	П1	И, Т,	Ж1
Строительная промышленность	Размещение объектов капитального строительства, предназначенных для производства: строительных материалов (кирпичей, пиломатериалов, цемента, крепежных материалов), бытового и строительного газового и сантехнического оборудования, лифтов и подъемников, столярной продукции, сборных домов или их частей и тому подобной продукции	6.6	П1	И, Т	
Связь	Размещение объектов связи, радиовещания, телевидения, включая воздушные радиорелейные, надземные и подземные кабельные линии связи, линии радиофикации, антенные поля, усилительные пункты на кабельных линиях связи, инфраструктуру спутниковой связи и телерадиовещания, за исключением объектов связи, размещение которых предусмотрено содержанием вида разрешенного использования с кодом 3.1	6.8	И, Т, Ж1, П1, О1		
Склады	Размещение сооружений, имеющих назначение по временному хранению, распределению и перевалке грузов (за исключением хранения стратегических запасов), не являющихся частями производственных комплексов, на которых был создан груз: промышленные базы, склады, погрузочные терминалы и доки, нефтехранилища и нефтеналивные станции, газовые хранилища и обслуживающие их газоконденсатные и газоперекачивающие станции, элеваторы и продовольственные склады, за исключением железнодорожных перевалочных складов	6.9	П1	И, Т	
Транспорт	Размещение различного рода путей сообщения и сооружений, используемых для перевозки людей или грузов либо передачи веществ.	7.0	И, Т	П1	

Железнодорожный транспорт	Размещение железнодорожных путей; размещение, зданий и сооружений, в том числе железнодорожных вокзалов и станций, а также устройств и объектов, необходимых для эксплуатации, содержания, строительства, реконструкции, ремонта наземных и подземных зданий, сооружений, устройств и других объектов железнодорожного транспорта;	7.1	И, Т	П1	
Автомобильный транспорт	Размещение автомобильных дорог и технически связанных с ними сооружений; размещение зданий и сооружений, предназначенных для обслуживания пассажиров, а также обеспечивающие работу транспортных средств, размещение объектов, предназначенных для размещения постов органов внутренних дел, ответственных за безопасность дорожного движения; оборудование земельных участков для стоянок автомобильного транспорта, а также для размещения депо (устройства мест стоянок) автомобильного транспорта, осуществляющего перевозки людей по установленному маршруту	7.2	И, Т	П1	
Трубопроводный транспорт	Размещение нефтепроводов, водопроводов, газопроводов и иных трубопроводов, а также иных зданий и сооружений, необходимых для эксплуатации названных трубопроводов	7.5	И, Т	П1	
Обеспечение внутреннего правопорядка	Размещение объектов капитального строительства, необходимых для подготовки и поддержания в готовности органов внутренних дел и спасательных служб, в которых существует военизированная служба; размещение объектов гражданской обороны, за исключением объектов гражданской обороны, являющихся частями производственных зданий	8.3	Ж1, О1	И, Т, П1	
Охрана природных территорий	Сохранение отдельных естественных качеств окружающей природной среды путем ограничения хозяйственной деятельности в данной зоне, в частности: создание и уход за запретными полосами, создание и уход за защитными лесами, в том числе городскими лесами, лесами в лесопарках, и иная хозяйственная деятельность.	9.1	P1	И, Т	
Историко-культурная деятельность	Сохранение и изучение объектов культурного наследия народов Российской Федерации (памятников истории и культуры), в том числе: объектов археологического наследия, достопримечательных мест, мест бытования исторических промыслов, производств и ремесел, недействующих военных и гражданских захоронений, объектов культурного наследия, хозяйственная деятельность, являющаяся историческим промыслом или ремеслом, а также хозяйственная деятельность, обеспечивающая познавательный туризм	9.3	P1	И, Т	
Водные объекты	ручьи, реки, озера, болота, и другие поверхностные водные объекты	11.0	P1	И, Т	

Общее пользование водными объектами	Использование земельных участков, примыкающих к водным объектам способами, необходимыми для осуществления общего водопользования (водопользования, осуществляемого гражданами для личных нужд, а также забор (изъятие) водных ресурсов для целей питьевого и хозяйственно-бытового водоснабжения, купание, использование маломерных судов, водных мотоциклов и других технических средств, предназначенных для отдыха на водных объектах, водопой, если соответствующие запреты не установлены законодательством)	11.1	P1	И, Т	
Специальное пользование водными объектами	Использование земельных участков, примыкающих к водным объектам способами, необходимыми для специального водопользования (забор водных ресурсов из поверхностных водных объектов, сброс сточных вод и (или) дренажных вод, проведение дноуглубительных, взрывных, буровых и других работ, связанных с изменением дна и берегов водных объектов)	11.2	P1	И, Т	
Гидротехнические сооружения	Размещение гидротехнических сооружений, необходимых для эксплуатации водохранилищ (плотин, водосбросов, водозаборных, водовыпускных и других гидротехнических сооружений, судопропускных сооружений, рыбозащитных и рыбопропускных сооружений, берегозащитных сооружений)	11.3	P1	И, Т	
Земельные участки (территории) общего пользования	Размещение объектов улично-дорожной сети, автомобильных дорог и пешеходных тротуаров в границах населенных пунктов, пешеходных переходов, набережных, береговых полос водных объектов общего пользования, скверов, бульваров, площадей, проездов, малых архитектурных форм благоустройства	12.0	И, Т, Ж1, П1	P1	
Ритуальная деятельность	Размещение кладбищ, крематориев и мест захоронения; размещение соответствующих культовых сооружений	12.1	Сп1	И, Т	
Запас	Отсутствие хозяйственной деятельности	12.3		СХ1	
Ведение огородничества	Осуществление деятельности, связанной с выращиванием ягодных, овощных, бахчевых или иных сельскохозяйственных культур и картофеля; размещение некапитального жилого строения и хозяйственных строений и сооружений, предназначенных для хранения сельскохозяйственных орудий труда и выращенной сельскохозяйственной продукции	13.1	СХ1	И, Т	

Условные обозначения к таблице:

- |   |  |
|---|--|
| О | – основной вид разрешенного использования        |
| У | – условно разрешенный вид использования          |
| В | – вспомогательный вид разрешенного использования |

**Статья 31. Предельные (минимальные и (или) максимальные) размеры земельных участков и предельные параметры разрешенного строительства, реконструкции объектов капитального строительства.**

Место допустимого размещения зданий, строений, сооружений определяется линией отступа от красной линии и минимальными отступами от границ земельного участка.

**Таблица 2. Перечень предельных (максимальных и (или) минимальных) размеров ЗУ и параметров разрешенного строительства, реконструкции ОКС**

Обозначение	Минимальная площадь ЗУ, (га)			Максимальная площадь ЗУ, (га)			Миним. отступ от границ ЗУ в целях определения мест допустимого размещения ОКС, (м)			Максимальный процент застройки, (%)			Предельное количество этажей/ высота здания, м		
	О	В	У	О	В	У	О	В	У	О	В	У	О	В	У
Ж-1	0,04	0,003	*	0,50	0,10	*	3	1	3	67	*	*	3/15	2/9	2/9
О-1	0,03	0,01	*	3,0	*	*	3	1	3	70	*	*	3/15	2/9	3/15
П-1	0,01	*	*	*	*	*	3	1	3	*	*	*	3/15	2/9	3/15
СХ-1	0,003	-	-	2,0	-	-	-	-	-	-	-	-	-	-	-
СХ-2	0,10	*	*	*	*	*	3	1	3	*	*	*	2/9	2/9	2/9
Р	0,01	*	*	0,5	*	*	*	1	-	*	*	*	*	*	*
Сп-1	0,1	*	*	3,0	*	*	1	1	1	*	*	*	2/9	2/9	2/9
И	0,001	*	*	*	*	*	1	1	1	*	*	*	2/9	2/9	2/9
Т	0,001	*	*	*	*	*	1	1	1	*	*	*	2/9	2/9	2/9

Максимальная площадь предоставления для ИЖС в зоне Ж-1 - 0,15га

ЗУ – земельный участок;

ОКС – объекты капитального строительства (здания, строения и сооружения);

Минимальный отступ от границ не применяется для тех сторон границы участка, расстояния от которых определены линией отступа от красной линии;

Значение максимального процента застройки используется только при соблюдении отступов от границ земельного участка.

- **\*- не подлежат ограничению** (выполняются с учетом проектной документации в соответствии с действующими нормами и правилами)
- **\* - ограничения использования земельных участков и объектов капитального строительства, устанавливаемые в соответствии с законодательством Российской Федерации ст 34-55 настоящих правил**

Иные показатели для каждой территориальной зоны изложены в статьях 32.1-32.11 настоящих правил.

## **Статья 32. Иные показатели. Градостроительные регламенты территориальных зон.**

1. Все минимальные расчетные показатели обеспечения благоприятных условий жизнедеятельности человека, в том числе предельные размеры земельных участков, параметры линий градостроительного регулирования и иные расчетные показатели, установленные в настоящих Правилах, действуют в части, не противоречащей нормативам градостроительного проектирования.

2. Размещение объектов капитального строительства осуществляется с учетом линии сложившейся застройки.

3. На территориях общего пользования допускаются:

- внутриквартальные проезды, подъезды, разворотные площадки, парковки, газоны, иные озелененные территории, инженерные коммуникации, спортивные площадки, общественные туалеты, площадки для мусоросборников, санитарно-защитные полосы, банковские терминалы, остановочные комплексы, нестационарные торговые объекты по продаже книгопечатной продукции, временные объекты бытового обслуживания, объекты для информирования населения (информационные стенды, стойки и др.), временные объекты, используемые для обеспечения строительства (реконструкции, капитального ремонта) объектов капитального строительства и размещаемые на специально предоставленных земельных участках на срок менее одного года.

4. К озелененным территориям на земельных участках относятся части участков, которые не застроены крупным строением (или строениями) и не используются (не предназначены для использования) для проезжей части, парковки или тротуара и при этом покрыты зелеными насаждениями (газонами, цветниками, кустарником, высокоствольными растениями), доступны для всех пользователей объектов, расположенных на земельном участке.

Площадь озелененных территорий общего пользования (кв. м/чел.) должна составлять:

- территории общего пользования - 10 кв. м/чел.;
- территории жилых районов - 6 кв. м/чел.

5. В составе градостроительных регламентов территориальных зон указаны (в зависимости от вида зоны) в числе предельных размеров земельных участков и предельных параметров разрешенного строительства, реконструкции объектов капитального строительства:

- размеры (в том числе площадь) земельных участков;
- отступы зданий и сооружений от границ земельных участков;
- численные характеристики использования поверхности земельного участка.

Совокупность предельных размеров земельных участков и предельных параметров разрешенного строительства, реконструкции объектов капитального строительства в составе градостроительного регламента является единой для всех объектов в пределах соответствующей территориальной зоны, если иное специально не оговорено в составе градостроительного регламента.

Нарушение границ земельных участков влечет за собой административное наказание.

6. Показатели плотности застройки участков территориальных зон

1. Основными показателями плотности застройки являются:

- коэффициент застройки - отношение площади, занятой под зданиями и сооружениями, к площади участка (квартала);
- коэффициент плотности застройки - отношение площади всех этажей зданий и сооружений к площади участка (квартала).



2. Показатели плотности застройки участков территориальных зон установлены в соответствии с таблицей

Таблица 3

**Показатели плотности застройки участков территориальных зон**

Территориальные зоны	Кэф. застройки	Кэф. плотности застройки
<b>Жилая</b>		
Застройка многоквартирными жилыми домами малой и средней этажности	0,4	0,8
Застройка блокированными жилыми домами с приквартирными земельными участками	0,3	0,6
Застройка одно-, двухквартирными жилыми домами с приусадебными земельными участками	0,2	0,4
<b>Общественно-деловая</b>		
Многофункциональная застройка	1,0	3,0
Специализированная общественная застройка	0,8	2,4
<b>Производственная</b>		
Промышленная	0,8	2,4
Научно-производственная*	0,6	1,0
Коммунально-складская	0,6	1,8
<p>* Без учета опытных полей и полигонов, резервных территорий и санитарно-защитных зон.</p> <p>Примечания. 1. Для жилых, общественно-деловых зон коэффициенты застройки и коэффициенты плотности застройки приведены для территории квартала (брутто) с учетом необходимых по расчету учреждений и предприятий обслуживания, гаражей; стоянок для автомобилей, зеленых насаждений, площадок и других объектов благоустройства. Для производственных зон указанные коэффициенты приведены для кварталов производственной застройки, включающей один или несколько объектов.</p> <p>2. При подсчете коэффициентов плотности застройки площадь этажей определяется по внешним размерам здания. Учитываются только надземные этажи, включая мансардные. Подземные этажи зданий и сооружений не учитываются. Подземное сооружение не учитывается, если поверхность земли (надземная территория) над ним используется под озеленение, организацию площадок, автостоянок и другие виды благоустройства.</p> <p>3. Границами кварталов являются красные линии.</p> <p>4. При реконструкции сложившихся кварталов жилых, общественно-деловых зон (включая надстройку этажей, мансард) необходимо предусматривать требуемый по расчету объем учреждений и предприятий обслуживания для проживающего в этих кварталах населения. Допускается учитывать имеющиеся в соседних кварталах учреждения обслуживания при соблюдении нормативных радиусов их доступности (кроме дошкольных учреждений и начальных школ). В условиях реконструкции существующей застройки плотность застройки допускается повышать, но не более чем на 30% при соблюдении санитарно-гигиенических и противопожарных норм.</p>		

**Статья 32.1. Жилые зоны (иные показатели зоны Ж1 для индивидуальной жилой застройки)**

1. Предельные размеры свободных земельных участков, предоставляемых юридическим и физическим лицам при отсутствии оснований для их получения в иных размерах (льготы и прочее): минимальный – 400 м<sup>2</sup>, максимальный – 1500 м<sup>2</sup>

2. Расстояние между фронтальной границей земельного участка и капитальными объектами всех видов использования до 6 м (или в соответствии со сложившейся линией застройки).

3. Ширина земельного участка для строительства индивидуального жилого дома - не менее 15 м.

4. В районах малоэтажной застройки расстояние от окон жилых помещений (комнат, кухонь и веранд) до стен дома и хозяйственных построек (сарая, гаража, бани), расположенных на соседних земельных участках, по санитарным и бытовым условиям должно быть не менее, как правило, 6 м.

До границы соседнего придомового участка расстояния по санитарно-бытовым условиям и в зависимости от степени огнестойкости должны быть не менее:

- от усадебного, одно-, двухквартирного и блокированного дома - 3 м;
- от постройки для содержания скота и птицы - 4 м;
- от других построек (бани, автостоянки и др.) - 1 м;
- от стволов высокорослых деревьев - 4 м;
- от стволов среднерослых деревьев - 2 м;
- от кустарника - 1 м.

При отсутствии централизованной канализации расстояние от туалета до стен соседнего дома необходимо принимать не менее 12 м, до источника водоснабжения (колодца) – не менее 25 м. Указанные расстояния должны соблюдаться как между постройками на одном участке, так и между постройками, расположенными на смежных участках.

5. Расстояние между жилым строением (или домом) и границей соседнего участка измеряется от цоколя дома или от стены дома (при отсутствии цоколя), если элементы дома (эркер, крыльцо, навес, свес крыши и др.) выступают не более чем на 50 см от плоскости стены. Если элементы выступают более чем на 50 см, расстояние измеряется от выступающих частей или от проекции их на землю (консольный навес крыши, элементы второго этажа, расположенные на столбах и др.).

6. При возведении на участке хозяйственных построек, располагаемых на расстоянии 1 м от границы соседнего участка, следует скат крыши ориентировать на свой участок.

7. Минимальные противопожарные расстояния между зданиями, а также между крайними строениями и группами строений на земельных участках согласно действующему законодательству.

8. Допускается блокировка хозяйственных построек на смежных приусадебных участках по взаимному согласию собственников земельных участков.

9. Максимальная высота здания – 15м.

10. Высота зданий:

а) для всех основных строений:

- количество надземных этажей - до трех;
- высота от уровня земли до верха плоской кровли - не более 10 м;
- до конька скатной кровли - не более 15 м.

б) для всех вспомогательных строений:

- высота от уровня земли до верха плоской кровли - не более 4 м;
- до конька скатной кровли - не более 7 м.

в) как исключение: шпили, башни, флагштоки - без ограничения.

11. Вспомогательные строения и сооружения, за исключением гаражей, размещать со стороны улиц не допускается. Допускается блокировка хозяйственных построек к основному строению.

12. Ограничения, связанные с размещением оконных проемов, выходящих на соседние домовладения: расстояния от окон жилых помещений до хозяйственных и прочих строений, расположенных на соседних участках, должно быть не менее 6 м.

13. Коэффициент использования территории – не более 0,67.

14. Ограждение приусадебных земельных участков:

- со стороны улицы не должно ухудшать ансамбля застройки и отвечать повышенным архитектурным требованиям, решетчатое или глухое, высотой не более 2 м;
- между участками соседних домовладений устраиваются ограждения, не затеняющие земельные участки (сетчатые или решетчатые) высотой не более 1,8 метров; допускается устройство глухих ограждений с согласия смежных землепользователей.

Перед фасадами жилых домов разрешается устройство палисадов для улучшения эстетического восприятия. Ограждение палисада выполняется прозрачным (решетчатым) материалом, высотой не более 90 см.

### **Статья 32.2. Иные показатели зоны для многоквартирных жилых домов зона Ж1**

1. Рекомендуемые плотности жилой застройки микрорайонов в соответствии со сводом правил "СНиП 2.07.01-89\* "Градостроительство. Планировка и застройка городских и сельских поселений" (далее - СНиП 2.07.01-89\*).

Для жилых зон устанавливается плотность:

Наименование жилых зон	Плотность, кв. м общей площади/га	
	На свободных территориях	В условиях реконструк.
Зона застройки малоэтажными жилыми домами (2-4 этажа)	3300-5100	3600-5500

Указанные плотности применимы к территориям, где имеется баланс требуемых по расчету и фактически размещенных общеобразовательных школ и детских дошкольных учреждений.

2. Все земельные участки многоквартирных домов должны иметь места для отдыха в виде оборудованных придомовых открытых озелененных пространств площадью не менее 5,5 кв. м на одного проживающего на соответствующем участке.

3. При формировании земельных участков многоквартирных домов части требуемых настоящими Правилами придомовых открытых озелененных пространств (до 30% их площади) этих участков могут быть выделены для объединения в самостоятельные земельные участки внутриквартальных скверов (садов) с последующим оформлением в общую долевую собственность владельцев указанных земельных участков.

4. При застройке участков, примыкающих к городским лесам, лесопаркам и паркам, в пределах доступности не более 300 м площадь озеленения допускается уменьшать, но не более чем на 30%.

Озелененная территория может быть оборудована:

- площадками для отдыха взрослых и детей, спортивными площадками, площадками для выгула собак, другими подобными объектами.

5. Санитарно-защитная зона для предприятий IV, V классов вредности должна быть максимально озеленена - не менее 60% площади; для предприятий II и III классов - не менее 50%; для предприятий, имеющих санитарно-защитную зону 1000 м и более, - не менее 40% ее территории с обязательной организацией полосы древесно-кустарниковых насаждений со стороны жилой застройки.

6. Размеры приусадебных (придомовых) и приквартирных участков принимаются в соответствии со СНиП 2.07.01-89\*, приложение 3

7. Размеры земельных участков учреждений и предприятий обслуживания принимаются в соответствии со СНиП 2.07.01-89\*, приложение 7 "Нормы расчета учреждений и предприятий обслуживания и размеры их земельных участков"

8. Предельные размеры земельных участков и предельные параметры разрешенного строительства, реконструкции объектов капитального строительства для территориальных зон, не приведенные в настоящих Правилах, определяются в соответствии со СНиП 2.07.01-89, иными нормативными правовыми актами.

9. Объекты, предназначенные для обеспечения функционирования и нормальной эксплуатации объектов недвижимости, - инженерно-технические объекты, сооружения и коммуникации (электро-, водо-, газообеспечение, канализование, телефонизация и т.д.), объекты и предприятия связи, общественные туалеты, объекты санитарной очистки территории, гаражи для граждан, являющихся инвалидами 1, 2, 3 групп, инвалидами детства, войны или труда, участниками войны, а также многодетных семей при наличии транспортного средства, зарегистрированного на имя гражданина, имеющего льготы, могут размещаться в составе всех территориальных зон при соблюдении нормативных разрывов с прочими объектами капитального строительства.

10. На территории участка жилой застройки допускается размещение в нижних этажах жилого дома встроенно-пристроенных нежилых объектов при условии, если предусматриваются:

- обособленные от жилой территории входы для посетителей;
- обособленные подъезды и площадки для парковки автомобилей, обслуживающих встроенный объект;
- самостоятельные шахты для вентиляции;
- отделение нежилых помещений от жилых противопожарными, звукоизолирующими перекрытиями и перегородками;
- индивидуальные системы инженерного обеспечения встроенных помещений (при технической необходимости).

11. Расстояния между жилыми, жилыми и общественными зданиями следует принимать на основе расчетов инсоляции и согласно противопожарным требованиям в соответствии со Сводом правил СП 4.13130.2013 "Системы противопожарной защиты. Ограничение распространения пожара на объектах защиты. Требования к объемно-планировочным и конструктивным решениям" от 29 июля 2013 г., региональными нормативами градостроительного проектирования, иными действующими нормативными актами.

12. Жилые здания с квартирами в первых этажах следует располагать, как правило, с отступом от красных линий. По красной линии допускается размещать жилые здания со встроенными в первые этажи или пристроенными помещениями общественного назначения, а на жилых улицах в условиях реконструкции сложившейся застройки - и жилые здания с квартирами на первых этажах.

13. Участок, отводимый для размещения жилых зданий, должен:

- находиться за пределами территории промышленно-коммунальных, санитарно-защитных зон предприятий, сооружений и иных объектов, первого пояса зоны санитарной охраны источников водоснабжения и водопроводов питьевого назначения;
- соответствовать требованиям, предъявляемым к содержанию потенциально опасных для человека химических и биологических веществ, биологических и микробиологических организмов в почве, качеству атмосферного воздуха, уровню ионизирующего излучения, физических факторов (шум, инфразвук, вибрация, электромагнитные поля) в соответствии с санитарным законодательством Российской Федерации;
- предусматривать возможность организации придомовой территории с четким функциональным зонированием и размещением площадок отдыха, игровых, спортивных, хозяйственных площадок, гостевых стоянок автотранспорта, зеленых насаждений.

14. Расстояния между жилыми, жилыми и общественными, а также производственными зданиями следует принимать в соответствии с гигиеническими требованиями к инсоляции и солнцезащите помещений жилых и общественных зданий и территорий.

15. Места для размещения стоянок или гаражей для автомобилей должны соответствовать гигиеническим требованиям к санитарно-защитным зонам и санитарной классификации предприятий, сооружений и иных объектов.

16. Площадки перед подъездами домов, проездные и пешеходные дорожки должны иметь твердые покрытия. При устройстве твердых покрытий должна быть предусмотрена возможность свободного стока талых и ливневых вод.

17. Ограждение земельных участков:

Возможность установления ограждения многоквартирного жилого дома, внешний вид и высота ограждения определяются администрацией муниципального образования.

18. Внутриквартальные земли районов многоквартирной застройки не могут быть использованы в интересах отдельных граждан за исключением объектов общественного обслуживания, ограждение которых предусматривается нормами (школы, детские сады, спортивные и детские площадки, хозяйственные дворы объектов торговли и обслуживания).

19. Отдельно стоящие или встроенные в жилые дома гаражи, открытые стоянки:

- Располагаются в пределах участка жилого дома.

- При устройстве гаражей (в том числе пристроенных) в цокольном, подвальном этажах и в первом этаже допускается их проектирование без соблюдения нормативов на проектирование предприятий по обслуживанию автомобилей.

- Предельное количество этажей отдельно стоящего гаража – 1.

20. При определении этажности здания в число надземных этажей включаются все надземные этажи, в том числе технический этаж, мансардный этаж, цокольный этаж, если верх его перекрытия находится выше средней планировочной отметки земли не менее чем на 2 метра.

Подполье под зданием независимо от его высоты, а также междуэтажное пространство с высотой менее 1,8 м в число надземных этажей не включается.

### ***Статья 32.3. Нормы расчета стоянок автомобилей***

1. На селитебных территориях и на прилегающих к ним производственных территориях следует предусматривать гаражи и открытые стоянки для постоянного хранения не менее 90 % расчетного числа индивидуальных легковых автомобилей.

2. Открытые стоянки для временного хранения легковых автомобилей следует предусматривать из расчета не менее чем для 70 % расчетного парка индивидуальных легковых автомобилей, в том числе, %:

жилые районы - 25%

промышленные и коммунально-складские зоны (районы) - 25%

общегородские и специализированные центры - 5%

зоны массового кратковременного отдыха - 15%

3. Требуемое расчетное количество машино-мест для парковки легковых автомобилей на приобъектных стоянках у общественных зданий, учреждений, предприятий, у вокзалов, на рекреационных территориях необходимо определять в соответствии с таблицей В.1 «Нормы расчета стоянок для проектируемых и реконструируемых учреждений и предприятий обслуживания» региональных нормативов градостроительного проектирования Калужской области, утвержденных приказом начальника Управления архитектуры и градостроительства Калужской области от 17 мая 2015г. и по таблице 4.

4. Для видов разрешенного использования земельных участков, не указанных в таблице, количество стояночных мест (включая гаражи) определяется по согласованию с администрацией (исполнительно-распорядительным органом).

5. На земельных участках многоквартирных домов из общего количества стояночных мест не менее 0,7% должно отводиться для стоянок автотранспортных средств, принадлежащих инвалидам.

На земельных участках общественных зданий и сооружений, учреждений и предприятий обслуживания необходимо предусматривать места для личных машин инвалидов и площадки для специализированного автотранспорта. Места для стоянки личных автотранспортных средств инвалидов должны быть выделены разметкой и обозначены специальными символами.

#### Нормы расчета стоянок автомобилей

Таблица 4

Здания, сооружения и иные объекты	Расчетная единица	Число машино-мест на расчетную единицу
Индивидуальные жилые дома	Объект	1
Многоквартирные дома - гаражей, гаражей-стоянок - гостевых стоянок	1 квартира	0,65 0,35
Коллективные садоводства, дачные кооперативы и товарищества	на 10 участков	7
Объекты торговли и бытового обслуживания без обслуживания вне полностью закрытого здания  Объекты общественного питания без обслуживания вне полностью закрытого здания	100 кв. м торговой площади  100 мест	7  15
Амбулаторно-поликлинические учреждения: фельдшерско-акушерские пункты, пункты первой медицинской помощи	100 посещений	3
Государственные, административные, общественные организации и учреждения	100 работающих	15
Отделения связи, почтовые отделения, телефонные и телеграфные пункты	30 кв. м общей площади	1
Обслуживание автотранспорта (мастерские автосервиса, станции технического обслуживания, АЗС, автомобильные мойки)	10 работников в максимальную смену	1

Объекты сельского хозяйства	6 работников в максимальную смену	1
-----------------------------	-----------------------------------	---

4. К погрузочно-разгрузочным площадкам относятся части территории земельных участков, предназначенные для проведения работ по погрузке и выгрузке грузов, доставляемых для объектов, расположенных на территории земельных участков.

5. Площадь мест на погрузочно-разгрузочных площадках определяется из расчета 90 квадратных метров на одно место.

6. Минимальное количество мест на погрузочно-разгрузочных площадках на территории земельных участков определяется из расчета- одно место для объектов общей площадью от 100 квадратных метров до 2000 квадратных метров и плюс одно место на каждые дополнительные 2000 квадратных метров общей площади объектов – для объектов торговли, объектов общественного питания, промышленных объектов, для предприятий по первичной переработке, расфасовке сельскохозяйственной продукции и техническому обслуживанию сельхозпроизводства (ремонт, складирование).

#### **Статья 32.4. Строительство и размещение строений и сооружений для животноводства на территории населенных пунктов в жилой зоне (Ж1).**

1. На территории сельских населенных пунктах на приусадебных земельных участках на землях, предоставленных для индивидуального жилищного строительства, для ведения личного подсобного хозяйства, крестьянского или фермерского хозяйства разрешается строительство вспомогательных строений и сооружений для содержания домашних животных и птиц в количестве не превышающим установленным настоящей статьей.

2. Разрешается устройство пасек и ульев на территории населенных пунктов на расстоянии не менее 100 метров от ближайшего расположенного жилого дома, медицинских и образовательных организаций, детских учреждений, учреждений культуры, границ полосы отвода автомобильных дорог федерального значения, железных дорог, а также не менее 500 метров от предприятий кондитерской и химической промышленности.

Ульи с пчелами подлежат размещению на расстоянии не менее 3 метров от границ соседних земельных участков с направлением летков к середине участка пчеловода, или без ограничений по расстояниям, при условии отделения их от соседнего земельного участка глухим забором (или густым кустарником, или строением) высотой не менее двух метров.

При содержании пчел в населенных пунктах их количество не должно превышать двух пчелосемей на 100 квадратных метров участка.

3. Сарай для скота и птицы следует предусматривать на расстоянии от окон жилых помещений дома - не менее 15 м. Разрешается пристройка хозяйственного сарая (в том числе для скота и птицы) к усадебному или сблокированному дому при изоляции их от жилых комнат не менее чем тремя подсобными помещениями. При этом помещения для мелкого скота и птицы должны иметь изолированный наружный вход, расположенный не ближе 7 м от входа в жилой дом. Возможна организация внутренней связи хозяйственной постройки и жилого дома при соблюдении санитарно-гигиенических требований.

4. Расстояния от помещений для содержания и разведения животных до объектов жилой застройки соседних земельных участков с учетом противопожарных требований должно быть не менее указанных в таблице 5.1 для сельского поселения «Село Серпейск»

Таблица 5.1

Нормативный разрыв	Поголовье (шт), не более						
	свиньи	коровы, бычки	овцы, козы	кролики – матки	птицы	лошади	нутрии, песцы
10м	3	5	10	10	30	5	5
20м	8	8	15	20	45	5	8
30м	10	10	20	30	60	5	10
40м	15	15	25	40	75	5	15

5. Содержание диких животных (волков, лосей, лисиц и др.) на территории приусадебных участков домовладений в населенных пунктах разрешено при разрешении ветеринарных служб.

6. Разведение и содержание домашних животных и птиц в количестве большем, чем указанных в пункте 4 настоящей статьи, разрешается на территории зон сельскохозяйственного назначения для сельскохозяйственного производства с установлением санитарно-защитных зон от территории жилых зон в зависимости от количества животных и птиц.

### ***Статья 32.5. Иные показатели в Общественно - деловой зоне(О1)***

1. Предельные (минимальные и (или) максимальные) размеры земельных участков, предельные параметры разрешенного строительства, реконструкции объектов капитального строительства расположенных в общественно-деловых зонах устанавливаются проектной документацией на каждый объект.

На территории общественно-деловых зон допускается устройство лицевых и межевых декоративных решетчатых ограждений высотой не более 1 м.

Требования к параметрам сооружений и границам земельных участков в соответствии со следующими документами:

- СНиП 2.08.02-89\* "Общественные здания и сооружения" (далее - СНиП 2.08.02-89\*);
- региональными нормативами градостроительного проектирования;
- иными действующими нормативными актами и техническими регламентами.

### ***Статья 32.6. Иные показатели. Производственные зоны (П1)***

1. Предельные (минимальные и (или) максимальные) размеры земельных участков, предельные параметры разрешенного строительства, реконструкции объектов капитального строительства расположенных в производственных зонах устанавливаются проектной документацией на каждый объект.

Требования к параметрам сооружений и границам земельных участков в соответствии с региональными нормативами градостроительного проектирования и



иными действующими нормативными актами и техническими регламентами.

2. Предприятия, группы предприятий, их отдельные здания и сооружения с технологическими процессами, являющиеся источниками негативного воздействия на среду обитания и здоровье человека, необходимо отделять от жилой застройки санитарно-защитными зонами.

3. Санитарно-защитная зона (СЗЗ) отделяет территорию промышленной площадки от жилой застройки, ландшафтно-рекреационной зоны, зоны отдыха.

4. Режим содержания санитарно-защитных зон в соответствии с СанПиН 2.2.1/2.1.1.1200-03.

5. В границы санитарно-защитных зон от строящихся производственных и коммунально-складских объектов не должны попадать территории жилых зон или части территорий жилых зон.

6. Территория, занимаемая площадками (земельными участками) промышленных предприятий и других производственных объектов, учреждениями и предприятиями обслуживания, должна составлять не менее 60% всей территории производственной зоны.

7. Нормативный размер участка промышленного предприятия принимается равным отношению площади его застройки к показателю нормативной плотности застройки площадок промышленных предприятий в соответствии со СНиП II-89-80.

8. Показатели минимальной плотности застройки площадок промышленных предприятий принимаются в соответствии с проектной документацией.

9. Минимальную площадь озеленения санитарно-защитных зон следует принимать в зависимости от ширины санитарно-защитной зоны, %:

До 100 м	- 6%
Свыше 100 до 1000 м	- 50%
Свыше 1000 м	- 40%

10. Со стороны селитебной территории необходимо предусмотреть полосу древесно-кустарниковых насаждений шириной не менее 50 м, а при ширине зоны до 100 м - не менее 20 м.

11. Требования к параметрам сооружений и границам земельных участков являются расчетными и определяются в соответствии с назначением, специализацией объекта, планируемой вместимостью, мощностью и объемами ресурсов, необходимых для функционирования объекта, - количество работающих, посетителей и т.п. в соответствии со специализированными проектами и нормативами.

12. Требования к параметрам сооружений и границам земельных участков в соответствии с:

- СНиП 2.07.01-89\*, приложение 1, приложение 6;
- СНиП-89-90\*;
- СанПиН 2.2.1/2.1.1.1200-03.

### ***Статья 32.7. Иные показатели.***

#### ***Зоны транспортной(Т) и инженерной (И)инфраструктур***

1. Режим использования территории в зонах инженерной и транспортной инфраструктур определяется в соответствии с назначением зоны и отдельных объектов согласно требованиям специальных нормативов и правил, градостроительных регламентов.

2. Предельные (минимальные и (или) максимальные) размеры земельных участков, предельные параметры разрешенного строительства, реконструкции объектов капитального строительства, расположенных в зонах транспортной и инженерной инфраструктур устанавливаются в соответствии с проектной документацией.

2. Территория, занимаемая площадками (земельными участками) объектов транспортной и инженерной инфраструктур, учреждениями и предприятиями обслуживания, должна составлять не менее 60% всей территории зоны.

3. Высотные параметры специальных сооружений определяются технологическими требованиями.

4. Требования к параметрам сооружений и границам земельных участков являются расчетными и определяются в соответствии с назначением, специализацией объекта, планируемой вместимостью, мощностью и объемами ресурсов, необходимых для функционирования объекта, - количество работающих, посетителей и т.п. по специализированным проектам и нормативам.

5. Размеры зданий коллективных гаражей

- количество надземных этажей – один;
- площадью не более 60 кв.м;
- высота от уровня земли до верха плоской кровли не более 4 м;
- скатные кровли не допускаются.

6. Ограничения и параметры использования земельных участков и объектов капитального строительства установлены следующими нормативными документами:

- СанПиН 2.2.1/2.1.1.1200-03;
- СНиП 2.08-02-89\*;
- региональными нормативами градостроительного проектирования;
- иными действующими нормативными актами и техническими регламентами.

### ***Статья 32.8. Иные показатели. Зоны сельскохозяйственного использования (СХ1 и СХ2)***

1. В соответствии с частью 6 ст. 36 Градостроительного Кодекса РФ Градостроительные Регламенты не устанавливаются для земель сельскохозяйственных угодий в составе земель сельскохозяйственного назначения (Зоны СХ1), а их использование определяется уполномоченными органами местного самоуправления, в соответствии с федеральными законами.

В зоне СХ2 разрешено строительство, реконструкция зданий, сооружений, используемыми для производства, хранения и первичной переработки сельскохозяйственной продукции. Предельные (минимальные и (или) максимальные) размеры земельных участков, предельные параметры разрешенного строительства, реконструкции объектов капитального строительства расположенных в сельскохозяйственных зонах устанавливаются проектной документацией на каждый объект, а также строительными и санитарными нормами и правилами.

2. Максимальный размер земельного участка, предоставляемый физическим и юридическим лицам для сельскохозяйственного использования в границах населенного пункта 2 га.

### ***Статья 32.9. Иные показатели. Зоны рекреационного назначения (Р)***

1. Предельные размеры земельных участков, предельные параметры разрешенного строительства, реконструкции объектов капитального строительства расположенных в зонах рекреации устанавливаются проектной документацией, строительными и санитарными нормами и правилами на каждый объект.

2. Размещение объектов обслуживания автотранспорта может быть разрешено только в пределах полосы шириной 50 метров от оси проезжей части прилегающей автодороги.

#### ***Статья 32.10. Иные показатели. Зоны специального назначения (Сп-1)***

1. Предельные размеры земельных участков, предельные параметры разрешенного строительства, реконструкции объектов капитального строительства расположенных в зонах специального назначения устанавливаются проектной документацией, строительными и санитарными нормами и правилами на каждый объект.

2. Площадь мест захоронения должна быть не менее 65-70% общей площади кладбища:

- разделение территории кладбища на функциональные зоны (входную, ритуальную, административно-хозяйственную, захоронений, зеленой защиты по периметру кладбища);

- канализование, водо-, тепло-, электроснабжение, благоустройство территории;

- минимальная площадь земельного участка на 1000 жителей – 0,24 га;

- минимальное расстояние от земельного участка кладбища традиционного захоронения до красной линии 6 м;

- минимальное расстояние от земельного участка сельского кладбища традиционного захоронения (площадью до 10 га) до стен жилых домов 50 м;

- минимальное расстояние от земельного участка кладбища традиционного захоронения до зданий общеобразовательных школ, детских дошкольных и лечебных учреждений 300 м.

3. Размер земельного участка для кладбища определяется с учетом количества жителей, но не может превышать 3 га. При этом также учитываются перспективный рост численности населения, коэффициент смертности, наличие действующих объектов похоронного обслуживания, принятая схема и способы захоронения, вероисповедания, нормы земельного участка на одно захоронение.

4. После закрытия кладбища по истечении 25 лет с даты последнего захоронения расстояние до жилой застройки может быть сокращено до 50 м.

Ограничения использования земельных участков и объектов капитального строительства установлены следующими нормативными правовыми актами:

- СанПиН 2.1.2882-11 «Гигиенические требования к размещению, устройству и содержанию кладбищ, зданий и сооружений похоронного назначения Санитарные правила и нормы»;

- СанПиН 2.2.1/2.1.1.1200-03;

- СНиП 2.07.01-89\*, п. 9.3\*;

- региональными нормативами градостроительного проектирования;

- иными действующими нормативными актами и техническими регламентами.

#### ***Статья 32.11. Иные показатели.***

## *Размещения культовых объектов в зонах Ж1, Сп1*

1. Предельные (минимальные и (или) максимальные) размеры земельных участков, предельные параметры разрешенного строительства, реконструкции объектов капитального строительства расположенных в зонах размещения культовых объектов устанавливаются проектной документацией, строительными и санитарными нормами и правилами на каждый объект.

Требования к ограждению земельных участков: Для зданий - памятников истории и культуры, допускается только проведение работ по сохранению исторических ограждений или воссоздание утраченных ограждений по сохранившимся фрагментам или историческим аналогам в соответствии с требованиями законодательства об охране и использовании объектов культурного наследия.

### **Статья 33. Описание территорий, для которых градостроительные регламенты не устанавливаются.**

Использование земельных участков, на которые действие градостроительных регламентов не распространяется или для которых градостроительные регламенты не устанавливаются, определяется уполномоченными федеральными органами исполнительной власти, уполномоченными органами исполнительной власти субъектов Российской Федерации.

Фиксация, установление, изменение границ и регулирование использования указанных территорий осуществляются в порядке, определенном в разделе 2 настоящих Правил.

#### **Территории общего пользования**

Территории общего пользования – территории, которыми беспрепятственно пользуется неограниченный круг лиц (в том числе площади, улицы, проезды, набережные, береговые полосы водных объектов общего пользования, скверы, бульвары), территории, предназначенные для размещения и (или) занятые уличными распределительными линейными объектами (линии электропередачи, линии связи (в том числе линейно-кабельные сооружения), трубопроводы, автомобильные дороги и другие подобные сооружения).

#### **Сельскохозяйственные угодья**

Сельскохозяйственные угодья – территории, предназначенные для ведения сельского хозяйства, в том числе выращивания сельскохозяйственной продукции, выпаса скота и сенокосения, используемые в соответствии с земельным законодательством, законодательством о сельскохозяйственной деятельности.

#### **Земли лесного фонда**

Земли лесного фонда – территории, предназначенные для обеспечения правовых условий сохранения и использования существующего природного лесного ландшафта, используемые в соответствии с земельным и лесным законодательством.

#### **Территории водных объектов**

Территории водных объектов – территории, предназначенные для обеспечения правовых условий сохранения и использования существующих природных водных объектов и создания экологически чистой окружающей среды в интересах здоровья населения, используемые в соответствии с земельным и водным законодательством.

## **РАЗДЕЛ 8. ГРАДОСТРОИТЕЛЬНЫЕ РЕГЛАМЕНТЫ В ЧАСТИ ОГРАНИЧЕНИЙ ИСПОЛЬЗОВАНИЯ ЗЕМЕЛЬНЫХ УЧАСТКОВ И ОБЪЕКТОВ КАПИТАЛЬНОГО СТРОИТЕЛЬСТВА**

**Статья 34. Ограничения использования земельных участков и объектов капитального строительства на территории зон с особыми условиями использования территорий по природно-экологическим и санитарно-гигиеническим требованиям.**

1. Использование земельных участков и объектов капитального строительства, расположенных в пределах зон, обозначенных на картах настоящих Правил, определяется:

– градостроительными регламентами, с учётом ограничений, установленных действующим законодательством применительно к соответствующим территориальным зонам;

– ограничениями, установленными законами, иными нормативными правовыми актами применительно к санитарно-защитным зонам, водоохранным зонам, и иным зонам ограничений.

2. Земельные участки и объекты капитального строительства, которые расположены в пределах зон, обозначенных на картах настоящих Правил, чьи характеристики не соответствуют ограничениям, установленным законами, иными нормативными правовыми актами применительно к санитарно-защитным зонам, водоохранным зонам, иным зонам ограничений, являются несоответствующими настоящим Правилам.

3. Ограничения использования земельных участков и объектов капитального строительства, расположенных в санитарно-защитных зонах, водоохранных зонах, иных зонах ограничений, устанавливаются в соответствии с действующим законодательством.

4. Ограничения использования земельных участков и объектов капитального строительства, на территории зон с особыми условиями использования территорий по санитарно-гигиеническим требованиям устанавливаются применительно к земельным участкам и объектам капитального строительства, которые расположены в пределах:

– санитарно-защитных зон, определенных в соответствии с размерами, установленными требованиями действующего законодательства;

– санитарно-защитных зон, установленных в соответствии с действующим законодательством проектами санитарно-защитных зон, получившими положительные заключения государственной экологической экспертизы;

– водоохранных зон, установленных в соответствии с действующим законодательством проектами водоохранных зон;

– поясов зон санитарной охраны водных объектов, используемых для целей питьевого и хозяйственно-бытового водоснабжения (водозаборов), определенных в соответствии с действующим законодательством;

а также, чьи характеристики не соответствуют ограничениям, установленным законами, иными нормативными правовыми актами применительно к санитарно-защитным зонам, водоохранным зонам, иным зонам ограничений, являются несоответствующими настоящим Правилам.

5. Дальнейшее использование и строительные изменения указанных объектов определяются ст. 8 настоящих Правил.

6. Для земельных участков и объектов капитального строительства, расположенных в санитарно-защитных зонах производственных и транспортных предприятий, объектов коммунальной и инженерно-транспортной инфраструктуры, коммунально-складских объектов, очистных сооружений, иных объектов, устанавливаются:

– виды запрещенного использования – в соответствии с требованиями санитарных норм и правил;

– условно разрешенные виды использования, которые могут быть разрешены по специальному согласованию с территориальными органами санитарно-эпидемиологического и экологического контроля с учетом норм действующего законодательства и требований санитарных норм и правил с использованием процедур публичных слушаний или общественных обсуждений, определенных разделом 2 настоящих Правил.

Территориальные зоны могут одновременно попадать под несколько групп ограничений по особым условиям использования. В этом случае следует руководствоваться упомянутыми в данном разделе нормативно-правовыми актами, регулируемыми данные виды ограничений.

7. Видами зон действия градостроительных ограничений в соответствии с действующим законодательством также являются:

1) зоны действия опасных природных или техногенных процессов (затопление, нарушенные территории, неблагоприятные геологические, гидрогеологические, атмосферные и другие процессы – сейсмические, оползни, карсты, эрозия, повышенный радиационный фон и т.п.), которые могут быть отображены на картах в составе документов территориального планирования, документации по планировке территории, материалов по их обоснованию, а также на карте градостроительного зонирования;

2) зоны действия публичных сервитутов.

### **Статья 35. Перечень зон с особыми условиями использования территории.**

В соответствии с Градостроительным кодексом Российской Федерации и иными нормативными актами на карте градостроительного зонирования могут быть установлены следующие зоны с особыми условиями использования территории:

- Санитарно-защитные зоны промышленных объектов и производств, объектов транспорта, связи, сельского хозяйства, энергетики, объектов коммунального назначения, спорта, торговли и общественного питания, являющихся источниками воздействия на среду обитания и здоровье человека

- Зоны минимальных расстояний магистральных дорог улично-дорожной сети населенных пунктов до застройки

- Придорожные полосы автомобильных дорог

- Санитарно-защитные зоны железных дорог

- Охранные зоны объектов газораспределительной сети

- Охранные зоны магистральных трубопроводов

- Охранные зоны объектов электросетевого хозяйства

- Охранные зоны объектов связи

- Зона санитарной охраны объектов водообеспечивающей сети

- Санитарно-защитные полосы водоводов

- I пояс зоны санитарной охраны подземного источника питьевого водоснабжения

- I пояс зоны санитарной охраны подземного источника питьевого водоснабжения

- III пояс зоны санитарной охраны подземного источника питьевого водоснабжения

- Зоны минимальных расстояний подземных инженерных сетей до зданий и сооружений, соседних инженерных подземных сетей

- Водоохранные зоны

- Прибрежные защитные полосы

- Береговые полосы

- Особо охраняемые природные территории

- Территория объектов культурного наследия

- Зона охраны объекта культурного наследия

- Зона регулирования застройки и хозяйственной деятельности объекта культурного наследия

- Зоны минимальных расстояний памятников истории и культуры до транспортных и инженерных коммуникаций

**Статья 36. Санитарно-защитные зоны промышленных объектов и производств, объектов транспорта, связи, сельского хозяйства, энергетики, объекты коммунального назначения, спорта, торговли и общественного питания, являющихся источниками воздействия на среду обитания и здоровье человека.**

**Регламентирующий документ.**

СанПиН 2.2.1/2.1.1.1200-03 «Санитарно-защитные зоны и санитарная классификация предприятий, сооружений и иных объектов».

СП 42.13330.2011 «СНиП 2.07.01-89\* Градостроительство. Планировка и застройка городских и сельских поселений», п. 12.18.

СП 32.13330.2012 "Канализация. Наружные сети и сооружения", п. 4.20.

**Порядок установления и размеры.**

Размеры и границы санитарно-защитной зоны определяются в проекте санитарно-защитной зоны, с учётом объёма производства, используемых технологий и т.д. При отсутствии разработанного проекта устанавливаются ориентировочные размеры санитарно-защитных зон, в соответствии с санитарной классификацией, определённой СанПиН 2.2.1/2.1.1.1200-03 «Санитарно-защитные зоны и санитарная классификация предприятий, сооружений и иных объектов».

Границы санитарно-защитной зоны устанавливаются от источников химического, биологического и/или физического воздействия либо от границы земельного участка, принадлежащего промышленному производству и объекту для ведения хозяйственной деятельности и оформленного в установленном порядке, далее – промышленная площадка, до ее внешней границы в заданном направлении.

В зависимости от характеристики выбросов для промышленного объекта и производства, по которым ведущим для установления санитарно-защитной зоны фактором является химическое загрязнение атмосферного воздуха, размер санитарно-защитной зоны устанавливается от границы промплощадки и/или от источника выбросов загрязняющих веществ.

В соответствии с СанПиН 2.2.1/2.1.1.1200-03 для промышленных объектов и производств, сооружений, являющихся источниками воздействия на среду обитания и здоровье человека, в зависимости от мощности, условий эксплуатации, характера и количества выделяемых в окружающую среду загрязняющих веществ, создаваемого шума, вибрации и других вредных физических факторов, а также с учетом предусматриваемых мер по уменьшению неблагоприятного влияния их на среду обитания и здоровье человека в соответствии с санитарной классификацией промышленных объектов и производств устанавливаются следующие ориентировочные размеры санитарно-защитных зон:

- промышленные объекты и производства первого класса – 1000 м;
- промышленные объекты и производства второго класса – 500 м;
- промышленные объекты и производства третьего класса – 300 м;
- промышленные объекты и производства четвертого класса – 100 м;
- промышленные объекты и производства пятого класса – 50 м.

Размеры санитарно-защитных зон для канализационных очистных сооружений следует применять по таблице 7.1.2 СанПиН 2.2.1/2.1.1.1200-03.

Размеры санитарно-защитных зон\* предприятий и сооружений по обезвреживанию, транспортировке и переработке бытовых отходов следует принимать по СП 42.13330.2011.

Санитарно-защитные зоны от канализационных сооружений до границ зданий жилой застройки, участков общественных зданий и предприятий пищевой промышленности с учетом их перспективного расширения следует принимать в соответствии с санитарными нормами, а случаи отступления от них должны согласовываться с органами санитарно-эпидемиологического надзора.

### **Режим использования территории.**

В санитарно-защитной зоне (далее СЗЗ) не допускается размещать: жилую застройку, включая отдельные жилые дома, ландшафтно-рекреационные зоны, зоны отдыха, территории курортов, санаториев и домов отдыха, территории садоводческих товариществ и коттеджной застройки, коллективных или индивидуальных дачных и садово-огородных участков, а также другие территории с нормируемыми показателями качества среды обитания; спортивные сооружения, детские площадки, образовательные и детские учреждения, лечебно-профилактические и оздоровительные учреждения общего пользования.

В санитарно-защитной зоне и на территории объектов других отраслей промышленности не допускается размещать объекты по производству лекарственных веществ, лекарственных средств и (или) лекарственных форм, склады сырья и полупродуктов для фармацевтических предприятий; объекты пищевых отраслей промышленности, оптовые склады продовольственного сырья и пищевых продуктов, комплексы водопроводных сооружений для подготовки и хранения питьевой воды, которые могут повлиять на качество продукции.

Допускается размещать в границах санитарно-защитной зоны промышленного объекта или производства:

- нежилые помещения для дежурного аварийного персонала, помещения для пребывания работающих по вахтовому методу (не более двух недель), здания управления, конструкторские бюро, здания административного назначения, научно-исследовательские лаборатории, поликлиники, спортивно-оздоровительные сооружения закрытого типа, бани, прачечные, объекты торговли и общественного питания, мотели, гостиницы, гаражи, площадки и сооружения для хранения общественного и индивидуального транспорта, пожарные депо, местные и транзитные коммуникации, ЛЭП, электроподстанции, нефте- и газопроводы, артезианские скважины для технического водоснабжения, водоохлаждающие сооружения для подготовки технической воды, канализационные насосные станции, сооружения оборотного водоснабжения, автозаправочные станции, станции технического обслуживания автомобилей.

В санитарно-защитной зоне объектов пищевых отраслей промышленности, оптовых складов продовольственного сырья и пищевой продукции, производства лекарственных веществ, лекарственных средств и (или) лекарственных форм, складов сырья и полупродуктов для фармацевтических предприятий допускается размещение новых профильных, однотипных объектов, при исключении взаимного негативного воздействия на продукцию, среду обитания и здоровье человека.

На территории сельского поселения «Село Серпейск» размещается 1 скотомогильник. В санитарно-защитную зону от этого скотомогильника попадает существующая жилая застройка д. Батурино, с. Серпейск.

Рекомендуется в случае расположения в СЗЗ от скотомогильника, равной 1000м, жилой застройки в соответствии с п.5.19 Санитарно-ветеринарных правил СП 3.1.089-96, ВП 13.3.1320-96 «Профилактика и борьба с заразными болезнями, общими для человека и животных. Сибирская язва» проведение обеззараживания (санации) почвенных очагов сибирской язвы бромистым метилом, с последующим отрицательным лабораторным анализом проб почвы и гуммированного остатка на сибирскую язву, после чего очаг считается ликвидированным и соответствующие ограничения снимаются;

• в случае соблюдения 1000м СЗЗ от установленного сибирезвонного захоронения корректировка и уточнение расположения новой жилой застройки; консервация скотомогильников согласно проектов на основании действующей инструкции «О ветеринарно-санитарных требованиях при проведении строительных, агрогидромелиоративных и других земляных работ» (23095 от 3.05.71г.), ветеринарных правил сбора, утилизации и уничтожения биологических отходов.



### **Статья 37. Зоны минимальных расстояний магистральных дорог улично-дорожной сети населенных пунктов до застройки.**

#### **Регламентирующий документ.**

СП 42.13330.2011 «СНиП 2.07.01-89\* Градостроительство. Планировка и застройка городских и сельских поселений», п. 11.6.

#### **Порядок установления и размеры, режим использования территории.**

Расстояние от края основной проезжей части магистральных дорог улично-дорожной сети населенных пунктов до линии регулирования жилой застройки (границы застройки, устанавливаемой при размещении зданий, строений и сооружений, с отступом от красной линии или от границ земельного участка) следует принимать не менее 50 м, а при условии применения шумозащитных устройств, обеспечивающих требования СП 51.13330, не менее 25 м.

### **Статья 38. Придорожные полосы автомобильных дорог.**

#### **Регламентирующий документ.**

Федеральный закон от 8.11.2007 г. № 257-ФЗ "Об автомобильных дорогах и о дорожной деятельности в Российской Федерации и о внесении изменений в отдельные законодательные акты Российской Федерации", ст. 26.

#### **Порядок установления и размеры.**

Для автомобильных дорог, за исключением автомобильных дорог, расположенных в границах населенных пунктов, устанавливаются придорожные полосы, считая от границы земельного отвода.

В зависимости от класса и (или) категории автомобильных дорог с учетом перспектив их развития ширина каждой придорожной полосы устанавливается в размере:

- 1) семидесяти пяти метров - для автомобильных дорог первой и второй категорий;
- 2) пятидесяти метров - для автомобильных дорог третьей и четвертой категорий;
- 3) двадцати пяти метров - для автомобильных дорог пятой категории;

#### **Режим использования территории.**

Строительство, реконструкция в границах придорожных полос автомобильной дороги объектов капитального строительства, объектов, предназначенных для осуществления дорожной деятельности, объектов дорожного сервиса, установка рекламных конструкций, информационных щитов и указателей допускаются при наличии согласия в письменной форме владельца автомобильной дороги. Это согласие должно содержать технические требования и условия, подлежащие обязательному исполнению лицами, осуществляющими строительство, реконструкцию в границах придорожных полос автомобильной дороги таких объектов, установку рекламных конструкций, информационных щитов и указателей (далее в настоящей статье - технические требования и условия, подлежащие обязательному исполнению).

Лица, осуществляющие строительство, реконструкцию в границах придорожных полос автомобильных дорог объектов капитального строительства, объектов, предназначенных для осуществления дорожной деятельности, объектов дорожного сервиса, установку рекламных конструкций, информационных щитов и указателей без разрешения на строительство (в случае, если для строительства или реконструкции указанных объектов требуется выдача разрешения на строительство), без предусмотренного ст. 26 Федерального закона от 8.11.2007 г. № 257-ФЗ согласия или с нарушением технических требований и условий, подлежащих обязательному исполнению, по требованию органа, уполномоченного на осуществление государственного строительного надзора, и (или) владельцев автомобильных дорог

обязаны прекратить осуществление строительства, реконструкции объектов капитального строительства, установку рекламных конструкций, информационных щитов и указателей, осуществить снос незаконно возведенных объектов и сооружений и привести автомобильные дороги в первоначальное состояние. В случае отказа от исполнения таких требований владельцы автомобильных дорог выполняют работы по ликвидации возведенных объектов или сооружений с последующей компенсацией затрат на выполнение этих работ за счет лиц, виновных в незаконном возведении указанных объектов, сооружений, в соответствии с законодательством Российской Федерации. Порядок осуществления владельцем автомобильной дороги мониторинга соблюдения технических требований и условий, подлежащих обязательному исполнению, устанавливается федеральным органом исполнительной власти, осуществляющим функции по выработке государственной политики и нормативно-правовому регулированию в сфере дорожного хозяйства.

### **Статья 39. Охранные зоны объектов газораспределительной сети.**

#### **Регламентирующий документ.**

Постановление Правительства РФ от 20 ноября 2000 г. № 878 "Об утверждении Правил охраны газораспределительных сетей".

#### **Порядок установления и размеры.**

Для газораспределительных сетей установлены следующие охранные зоны:

а) вдоль трасс наружных газопроводов - в виде территории, ограниченной условными линиями, проходящими на расстоянии 2 метров с каждой стороны газопровода;

б) вдоль трасс подземных газопроводов из полиэтиленовых труб при использовании медного провода для обозначения трассы газопровода - в виде территории, ограниченной условными линиями, проходящими на расстоянии 3 метров от газопровода со стороны провода и 2 метров - с противоположной стороны;

г) вокруг отдельно стоящих газорегуляторных пунктов - в виде территории, ограниченной замкнутой линией, проведенной на расстоянии 10 метров от границ этих объектов. Для газорегуляторных пунктов, пристроенных к зданиям, охранный зона не регламентируется;

е) вдоль трасс межпоселковых газопроводов, проходящих по лесам и древесно-кустарниковой растительности, - в виде просек шириной 6 метров, по 3 метра с каждой стороны газопровода. Для надземных участков газопроводов расстояние от деревьев до трубопровода должно быть не менее высоты деревьев в течение всего срока эксплуатации газопровода.

Отсчет расстояний при определении охранных зон газопроводов производится от оси газопровода - для однопроводных газопроводов и от осей крайних ниток газопроводов - для многопроводных.

### **Статья 40. Охранные зоны объектов электросетевого хозяйства.**

#### **Регламентирующий документ.**

Постановление Правительства РФ от 24 февраля 2009 г. № 160 «О порядке установления охранных зон объектов электросетевого хозяйства и особых условий использования земельных участков, расположенных в границах таких зон».

СанПиН 2.2.1/2.1.1.1200-03 «Санитарно-защитные зоны и санитарная классификация предприятий, сооружений и иных объектов», п. 6.3.

#### **Порядок установления и размеры.**

В целях защиты населения от воздействия электрического поля, создаваемого воздушными линиями электропередачи (ВЛ), устанавливаются санитарные разрывы – территория вдоль трассы высоковольтной линии, в которой напряженность электрического поля превышает 1 кВ/м.

Для вновь проектируемых ВЛ, а также зданий и сооружений, допускается принимать границы санитарных разрывов вдоль трассы ВЛ с горизонтальным расположением проводов и без средств снижения напряженности электрического поля по обе стороны от нее на следующих расстояниях от проекции на землю крайних фазных проводов в направлении, перпендикулярном ВЛ:

- 20 м – для ВЛ напряжением 330 кВ;
- 30 м – для ВЛ напряжением 500 кВ;
- 40 м – для ВЛ напряжением 750 кВ;
- 55 м – для ВЛ напряжением 1150 кВ.

При вводе объекта в эксплуатацию и в процессе эксплуатации санитарный разрыв должен быть скорректирован по результатам инструментальных измерений.

Для ВЛ также устанавливаются охранные зоны:

- участки земли и пространства вдоль ВЛ, заключенные между вертикальными плоскостями, проходящими через параллельные прямые, отстоящие от крайних проводов (при отсутствии отклонения опор от вертикали) на расстоянии:

- 2 м – для ВЛ напряжением до 1 кВ;
- 10 м – для ВЛ напряжением от 1 до 20 кВ;
- 15 м – для ВЛ напряжением 35 кВ;
- 20 м – для ВЛ напряжением 110 кВ;
- 25 м – для ВЛ напряжением 150, 220 кВ;
- 30 м – для ВЛ напряжением 330, 400, 500 кВ;
- 40 м – для ВЛ напряжением 750 кВ;
- 30 м – для ВЛ напряжением 800 кВ (постоянный ток);
- 55 м – для ВЛ напряжением 1150 кВ;

- зоны вдоль переходов ВЛ через водоемы (реки, каналы, озера и др.) в виде воздушного пространства над водой вертикальными плоскостями, отстоящими по обе стороны линии от крайних проводов (при отсутствии отклонения опор от вертикали) для судоходных водоемов на расстоянии 100 м, для несудоходных – на расстоянии, предусмотренном для установления охранных зон вдоль ВЛ, проходящих по суше.

Над подземными кабельными линиями в соответствии с действующими правилами охраны электрических сетей должны устанавливаться охранные зоны в размере площадки над кабелями:

- для кабельных линий выше 1 кВ по 1 м с каждой стороны от крайних кабелей;
- для кабельных линий до 1 кВ по 1 м с каждой стороны от крайних кабелей, а при прохождении кабельных линий в городских округах и поселениях под тротуарами – на 0,6 м в сторону зданий сооружений и на 1 м в сторону проезжей части улицы.

Для подводных кабельных линий выше 1 кВ должна быть установлена охранный зона, определяемая параллельными прямыми на расстоянии 100 м от крайних кабелей.

Охранные зоны кабельных линий используются с соблюдением требований правил охраны электрических сетей.

Охранные зоны кабельных линий, проложенных в земле в незастроенной местности, должны быть обозначены информационными знаками. Информационные знаки следует устанавливать не реже чем через 500 м, а также в местах изменения направления кабельных линий.

Для электроподстанций размер санитарно-защитной зоны устанавливается в зависимости от типа (открытые, закрытые), мощности на основании расчетов физического воздействия на атмосферный воздух, а также результатов натурных измерений.

При размещении отдельно стоящих распределительных пунктов и трансформаторных подстанций напряжением 6-20 кВ, при числе трансформаторов не более двух, мощностью каждого до 1000 кВ·А, и выполнении мер по шумозащите расстояние от них до окон жилых и общественных зданий следует принимать не менее 10 м, а до зданий лечебно-профилактических учреждений – не менее 25 м.

На подходах к подстанции и распределительным пунктам следует предусматривать технические полосы для ввода и вывода кабельных и воздушных линий. Размеры земельных участков для пунктов перехода воздушных линий в кабельные следует принимать не более 0,1 га.

Территория подстанции должна быть ограждена внешним забором. Заборы могут не предусматриваться для закрытых подстанций при условии установки отбойных тумб в местах возможного наезда транспорта.

Расстояния от подстанций и распределительных пунктов до жилых, общественных и производственных зданий и сооружений следует принимать в соответствии с ПУЭ и в соответствии с требованиями СП 18.13330.2011 (СНиП II-89-80. Актуализированная редакция)\* «Генеральные планы промышленных предприятий» и СП 42.13330.2011 (СНиП 2.07.01-89\* Актуализированная редакция) «Градостроительство. Планировка и застройка городских и сельских поселений».

## **Статья 41. Охранные зоны объектов связи.**

### **Регламентирующий документ.**

Постановление Правительства РФ от 9 июня 1995 г. № 578 "Об утверждении Правил охраны линий и сооружений связи Российской Федерации".

### **Порядок установления и размеры.**

1. На трассах кабельных и воздушных линий связи и линий радиодиффузии:

а) устанавливаются охранные зоны с особыми условиями использования:

- для подземных кабельных и для воздушных линий связи и линий радиодиффузии, расположенных вне населенных пунктов на безлесных участках, - в виде участков земли вдоль этих линий, определяемых параллельными прямыми, отстоящими от трассы подземного кабеля связи или от крайних проводов воздушных линий связи и линий радиодиффузии не менее чем на 2 метра с каждой стороны;

- для морских кабельных линий связи и для кабелей связи при переходах через судоходные и сплавные реки, озера, водохранилища и каналы (арыки) - в виде участков водного пространства по всей глубине от водной поверхности до дна, определяемых параллельными плоскостями, отстоящими от трассы морского кабеля на 0,25 морской мили с каждой стороны или от трассы кабеля при переходах через реки, озера, водохранилища и каналы (арыки) на 100 метров с каждой стороны;

- для наземных и подземных необслуживаемых усилительных и регенерационных пунктов на кабельных линиях связи - в виде участков земли, определяемых замкнутой линией, отстоящей от центра установки усилительных и регенерационных пунктов или от границы их обвалования не менее чем на 3 метра и от контуров заземления не менее чем на 2 метра;

2. создаются просеки в лесных массивах и зеленых насаждениях:

при высоте насаждений менее 4 метров - шириной не менее расстояния между крайними проводами воздушных линий связи и линий радиодиффузии плюс 4 метра (по 2 метра с каждой стороны от крайних проводов до ветвей деревьев);

при высоте насаждений более 4 метров - шириной не менее расстояния между крайними проводами воздушных линий связи и линий радиодиффузии плюс 6 метров (по 3 метра с каждой стороны от крайних проводов до ветвей деревьев);

вдоль трассы кабеля связи - шириной не менее 6 метров (по 3 метра с каждой стороны от кабеля связи);

в) все работы в охранных зонах линий и сооружений связи, линий и сооружений радиодиффузии выполняются с соблюдением действующих нормативных документов по правилам производства и приемки работ.

3. На трассах радиорелейных линий связи в целях предупреждения экранирующего действия распространению радиоволн эксплуатирующие предприятия определяют участки земли, на которых запрещается возведение зданий и сооружений, а также посадка деревьев. Расположение и границы этих участков предусматриваются в проектах строительства радиорелейных линий связи и согласовываются с органами местного самоуправления.

4. Трассы линий связи должны периодически расчищаться от кустарников и деревьев, содержаться в безопасном в пожарном отношении состоянии, должна поддерживаться установленная ширина просек. Деревья, создающие угрозу проводам линий связи и опорам линий связи, должны быть вырублены с оформлением в установленном порядке лесорубочных билетов (ордеров).

Просеки для кабельных и воздушных линий связи и линий радиодиффузии, проходящие по лесным массивам и зеленым насаждениям, должны содержаться в безопасном в пожарном отношении состоянии силами предприятий, в ведении которых находятся линии связи и линии радиодиффузии.

5. В случае если трассы действующих кабельных и воздушных линий связи и линий радиодиффузии проходят по территориям заповедников, лесов первой группы и другим особо охраняемым территориям, допускается создание просек только при отсутствии снижения функционального значения особо охраняемых участков (места кормежки редких и исчезающих видов животных, нерестилища ценных пород рыб и т.д.).

6. В парках, садах, заповедниках, зеленых зонах вокруг городов и населенных пунктов, ценных лесных массивах, полезащитных лесонасаждениях, защитных лесных полосах вдоль автомобильных и железных дорог, запретных лесных полосах вдоль рек и каналов, вокруг озер и других водоемов прокладка просек должна производиться таким образом, чтобы состоянию насаждений наносился наименьший ущерб и предотвращалась утрата ими защитных свойств. На просеках не должны вырубаться кустарник и молодняк (кроме просек для кабельных линий связи), корчеваться пни на рыхлых почвах, крутых (свыше 15 градусов) склонах и в местах, подверженных размыву.

7. На трассах кабельных линий связи вне городской черты устанавливаются информационные знаки, являющиеся ориентирами. Количество, тип и места установки информационных знаков определяются владельцами или предприятиями, эксплуатирующими линии связи, по существующим нормативам и правилам либо нормативам и правилам, установленным для сетей связи общего пользования Российской Федерации.

8. В городах и других населенных пунктах прохождение трасс подземных кабельных линий связи определяется по табличкам на зданиях, опорах воздушных линий связи, линий электропередач, ограждениях, а также по технической документации. Границы охранных зон на трассах подземных кабельных линий связи определяются владельцами или предприятиями, эксплуатирующими эти линии.

9. В местах установки необслуживаемых усилительных и регенерационных пунктов на линиях связи, оборудование которых размещается в унифицированных контейнерах непосредственно в грунте без надстроек, должны устанавливаться опознавательные знаки как для зимнего времени года (снежные заносы), так и для летнего.

## **Статья 42. Зона санитарной охраны объектов водообеспечивающей сети.**

### **Регламентирующий документ.**

СанПиН 2.1.4.1110-02 «Зоны санитарной охраны источников водоснабжения и водопроводов питьевого назначения».

СП 42.13330.2011 «СНиП 2.07.01-89\* Градостроительство. Планировка и застройка городских и сельских поселений», п. 14.6.

#### **Порядок установления и размеры.**

Зоны санитарной охраны водных объектов, используемых для целей питьевого и хозяйственно-бытового обслуживания, организуются на всех водопроводах, вне зависимости от ведомственной принадлежности, подающих воду, как из поверхностных, так и из подземных источников.

Использование земельных участков и объектов капитального строительства, режим градостроительных изменений и хозяйственной деятельности в зонах санитарной охраны водных объектов, предназначенных для целей питьевого и хозяйственно-бытового обслуживания, устанавливается в соответствии с действующим законодательством.

Зона санитарной охраны водопроводных сооружений, расположенных вне территории водозабора, представлена первым поясом (строгого режима).

Граница первого пояса ЗСО водопроводных сооружений принимается на расстоянии:

от стен запасных и регулирующих емкостей, фильтров и контактных осветлителей - не менее 30 м;

от водонапорных башен - не менее 10 м;

от остальных помещений (отстойники, реагентное хозяйство, склад хлора, насосные станции и др.) - не менее 15 м.

По согласованию с центром государственного санитарно-эпидемиологического надзора первый пояс ЗСО для отдельно стоящих водонапорных башен, в зависимости от их конструктивных особенностей, может не устанавливаться.

При расположении водопроводных сооружений на территории объекта указанные расстояния допускается сокращать по согласованию с центром государственного санитарно-эпидемиологического надзора, но не менее чем до 10 м.

Территория первого пояса зон санитарной охраны должна быть спланирована для отвода поверхностного стока за ее пределы, озеленена, ограждена и обеспечена охраной.

### **Статья 43. Санитарно-защитные полосы водоводов.**

#### **Регламентирующий документ.**

СанПиН 2.1.4.1110-02 «Зоны санитарной охраны источников водоснабжения и водопроводов питьевого назначения».

#### **Порядок установления и размеры.**

Зона санитарной охраны водоводов представлена санитарно-защитной полосой.

Ширину санитарно-защитной полосы следует принимать по обе стороны от крайних линий водопровода:

а) при отсутствии грунтовых вод - не менее 10 м при диаметре водоводов до 1000 мм и не менее 20 м при диаметре водоводов более 1000 мм;

б) при наличии грунтовых вод - не менее 50 м вне зависимости от диаметра водоводов.

В случае необходимости допускается сокращение ширины санитарно-защитной полосы для водоводов, проходящих по застроенной территории, по согласованию с центром государственного санитарно-эпидемиологического надзора.

**Статья 44. I пояс зоны санитарной охраны  
подземного источника питьевого водоснабжения.**

**Регламентирующий документ.**

СанПиН 2.1.4.1110-02 «Зоны санитарной охраны источников водоснабжения и водопроводов питьевого назначения».

СП 42.13330.2011 «СНиП 2.07.01-89\* Градостроительство. Планировка и застройка городских и сельских поселений», п. 14.6.

**Порядок установления и размеры.**

Источники водоснабжения подразделяются на подземные и поверхностные и имеют зоны санитарной охраны (ЗСО). Зоны санитарной охраны организуются в составе трех поясов.

Первый пояс (строгого режима) включает территорию расположения водозаборов, площадок всех водопроводных сооружений и водопроводящего канала. Его назначение - защита места водозабора и водозаборных сооружений от случайного или умышленного загрязнения и повреждения.

Граница первого пояса ЗСО группы подземных водозаборов должна находиться на расстоянии не менее 30 и 50 м от крайних скважин. Граница первого пояса устанавливается на расстоянии не менее 30 м от водозабора при использовании защищенных подземных вод и на расстоянии не менее 50 м - при использовании недостаточно защищенных подземных вод.

Территория первого пояса зон санитарной охраны должна быть спланирована для отвода поверхностного стока за ее пределы, озеленена, ограждена и обеспечена охраной.

**Статья 45. II пояс зоны санитарной охраны  
подземного источника питьевого водоснабжения.**

**Регламентирующий документ.**

СанПиН 2.1.4.1110-02 «Зоны санитарной охраны источников водоснабжения и водопроводов питьевого назначения».

**Порядок установления и размеры.**

Второй пояс (пояс ограничений) включают территорию, предназначенную для предупреждения загрязнения воды источников водоснабжения. Границы второго пояса зоны санитарной охраны подземных источников водоснабжения устанавливают расчетом.

**Статья 46. III пояс зоны санитарной охраны  
подземного источника питьевого водоснабжения.**

**Регламентирующий документ.**

СанПиН 2.1.4.1110-02 «Зоны санитарной охраны источников водоснабжения и водопроводов питьевого назначения».

**Порядок установления и размеры.**

Третий пояс (пояс ограничений) включает территорию, предназначенную для предупреждения загрязнения воды источников водоснабжения.

Границы третьего пояса зоны санитарной охраны подземных источников водоснабжения устанавливают расчетом.

**Статья 47. Зоны минимальных расстояний подземных инженерных сетей до зданий и сооружений, соседних инженерных подземных сетей.**

**Регламентирующий документ.**

СП 42.13330.2011 «СНиП 2.07.01-89\* Градостроительство. Планировка и застройка городских и сельских поселений», п. 12.35, 12.36.

**Порядок установления и размеры, режим использования территории.**

1. Расстояния по горизонтали (в свету) от ближайших подземных инженерных сетей до зданий и сооружений следует принимать по таблице:

Инженерные сети	Расстояние, м, по горизонтали (в свету) от подземных сетей до								
	фундаментов зданий и сооружений	фундаментов ограждений предприятий, эстакад, опор контактной сети и связи, железных дорог	оси крайнего пути		бортового камня улицы, дороги (кромки проезжей части, укрепленной полосы обочины)	наружной бровки кювета или подошвы насыпи дороги	фундаментов опор воздушных линий электропередачи напряжением		
			железных дорог колеи 1520 мм, но не менее глубины траншеи до подошвы насыпи и бровки выемки	железных дорог колеи 750 мм и трамвая			до 1 кВ наружного освещения, контактной сети трамваев и троллейбусов	св. 1 до 35 кВ	св. 35 до 110 кВ и выше
Водопровод и напорная канализация	5	3	4	2,8	2	1	1	2	3
Самотечная канализация (бытовая и дождевая)	3	1,5	4	2,8	1,5	1	1	2	3
Дренаж	3	1	4	2,8	1,5	1	1	2	3
Сопутствующий дренаж	0,4	0,4	0,4	0	0,4	—	—	—	—
Тепловые сети: от наружной стенки канала, тоннеля	2 (см. прим. 3)	1,5	4	2,8	1,5	1	1	2	3
	5	1,5	4	2,8	1,5	1	1	2	3
от оболочки бесканальной прокладки									
Кабели силовые всех напряжений и кабели связи	0,6	0,5	3,2	2,8	1,5	1	0,5*	5*	10*
Каналы, коммуникационные тоннели	2	1,5	4	2,8	1,5	1	1	2	3*
Наружные пневмомусоропроводы	2	1	3,8	2,8	1,5	1	1	3	5



\* Относится только к расстояниям от силовых кабелей.

#### Примечания

1 Для климатических подрайонов IA, IB, II и ID расстояние от подземных сетей (водопровода, бытовой и дождевой канализации, дренажей, тепловых сетей) при строительстве с сохранением вечномерзлого состояния грунтов оснований следует принимать по техническому расчету.

2 Допускается предусматривать прокладку подземных инженерных сетей в пределах фундаментов опор и эстакад трубопроводов, контактной сети при условии выполнения мер, исключающих возможность повреждения сетей в случае осадки фундаментов, а также повреждения фундаментов при аварии на этих сетях. При размещении инженерных сетей, подлежащих прокладке с применением строительного водопонижения, их расстояние до зданий и сооружений следует устанавливать с учетом зоны возможного нарушения прочности грунтов оснований.

3 Расстояния от тепловых сетей при бесканальной прокладке до зданий и сооружений следует принимать как для водопровода.

Расстояния от силовых кабелей напряжением 110–220 кВ до фундаментов ограждений предприятий, эстакад, опор контактной сети и линий связи следует принимать 1,5 м.

5 Расстояния по горизонтали от обделок подземных сооружений метрополитена из чугунных туннелей, а также из железобетона или бетона с оклеечной гидроизоляцией, расположенных на глубине менее 20 м (от верха обделки до поверхности земли), следует принимать до сетей канализации, водопровода, тепловых сетей – 5 м; от обделок без оклеечной гидроизоляции до сетей канализации – 6 м, для остальных водонесущих сетей – 8 м; расстояние от обделок до кабелей принимать: напряжением до 10 кВ – 1 м, до 35 кВ – 3 м.

6 В орошаемых районах при непросадочных грунтах расстояние от подземных инженерных сетей до оросительных каналов следует принимать (до бровки каналов), м: 1 – от газопровода низкого и среднего давления, а также от водопроводов, канализации, водостоков и трубопроводов горючих жидкостей; 2 – от газопроводов высокого давления до 0,6 МПа, теплопроводов, хозяйственно-бытовой и дождевой канализации; 1,5 – от силовых кабелей и кабелей связи; расстояние от оросительных каналов уличной сети до фундаментов зданий и сооружений – 5.

При пересечении инженерных сетей между собой расстояния по вертикали (в свету) следует принимать в соответствии с требованиями СП 18.13330.

## Статья 48. Водоохранные зоны.

### Регламентирующий документ.

«Водный кодекс Российской Федерации» от 03.06.2006 г. № 74-ФЗ, ст. 65.

### Порядок установления и размеры.

Водоохранные зоны выделяются в целях:

- предупреждения и предотвращения микробного и химического загрязнения поверхностных вод;
- предотвращения загрязнения, засорения, заиления и истощения водных объектов;
- сохранения среды обитания объектов водного, животного и растительного мира.

Границы и режимы использования водоохранных зон установлены Водным кодексом Российской Федерации.

Ширина водоохранной зоны рек, ручьев устанавливается от их истока протяженностью:

- 1) до 10 км – в размере 50 м;
- 2) от 10 до 50 км – в размере 100 м;
- 3) от 50 км и более – в размере 200 м.

Для реки, ручья протяженностью менее 10 км от истока до устья водоохранная зона совпадает с прибрежной защитной полосой. Радиус водоохранной зоны для истоков реки, ручья устанавливается в размере пятидесяти метров.

Ширина водоохранной зоны озера, водохранилища, за исключением озера, расположенного внутри болота, или озера, водохранилища с акваторией менее 0,5 квадратного километра, устанавливается в размере пятидесяти метров. Ширина водоохранной зоны водохранилища, расположенного на водотоке, устанавливается равной ширине водоохранной зоны этого водотока.

**Перечень водных объектов, расположенных на территории муниципального района и установленные размеры водоохранных зон, береговых полос и прибрежных защитных полос**

Таблица 6

№ п/п	Название реки	Общая длина реки, км	Ширина водоохранной зоны, м	Ширина прибрежной защитной полосы, м	Ширина береговой полосы, м
1	Перемера	24	100	50	20
2	Каменка	10	100	50	20
3	Клютома	12	100	50	20
4	Ужаток	28	100	50	20
5	Ольшанка	12	100	50	20
6	Большая Нигва	20	100	50	20
7	Малая Нигва	14	100	50	20
8	Теча	52	200	50	20
9	Почина	14	100	50	20
10	Турья	21	100	50	20
11	Серена	108	200	50	20
12	Ресса	119	200	50	20
	ручьи		50	50	5

**Режим использования территории.**

В границах водоохранных зон запрещаются:

- 1) использование сточных вод в целях регулирования плодородия почв;
- 2) размещение кладбищ, скотомогильников, мест захоронения отходов производства и потребления, химических, взрывчатых, токсичных, отравляющих и ядовитых веществ, пунктов захоронения радиоактивных отходов;
- 3) осуществление авиационных мер по борьбе с вредными организмами;
- 4) движение и стоянка транспортных средств (кроме специальных транспортных средств), за исключением их движения по дорогам и стоянки на дорогах и в специально оборудованных местах, имеющих твердое покрытие;
- 5) размещение автозаправочных станций, складов горюче-смазочных материалов (за исключением случаев, если автозаправочные станции, склады горюче-смазочных материалов размещены на территориях портов, судостроительных и судоремонтных организаций, инфраструктуры внутренних водных путей при условии соблюдения требований законодательства в области охраны окружающей среды и Водного кодекса), станций технического обслуживания, используемых для технического осмотра и ремонта транспортных средств, осуществление мойки транспортных средств;
- 6) размещение специализированных хранилищ пестицидов и агрохимикатов, применение пестицидов и агрохимикатов;
- 7) сброс сточных, в том числе дренажных, вод;
- 8) разведка и добыча общераспространенных полезных ископаемых (за исключением случаев, если разведка и добыча общераспространенных полезных ископаемых осуществляются пользователями недр, осуществляющими разведку и добычу иных видов полезных ископаемых, в границах предоставленных им в соответствии с законодательством Российской Федерации о недрах горных отводов и (или) геологических отводов на основании утвержденного технического проекта в соответствии со статьей 19.1 Закона Российской Федерации от 21 февраля 1992 года № 2395-1 "О недрах").

В границах водоохранных зон допускаются проектирование, строительство, реконструкция, ввод в эксплуатацию, эксплуатация хозяйственных и иных объектов при условии оборудования таких объектов сооружениями, обеспечивающими охрану водных

объектов от загрязнения, засорения, заиления и истощения вод в соответствии с водным законодательством и законодательством в области охраны окружающей среды. Выбор типа сооружения, обеспечивающего охрану водного объекта от загрязнения, засорения, заиления и истощения вод, осуществляется с учетом необходимости соблюдения установленных в соответствии с законодательством в области охраны окружающей среды нормативов допустимых сбросов загрязняющих веществ, иных веществ и микроорганизмов.

Территория существующего кладбища, расположенного в южной части д. Масликово, частично находится в водоохранной зоне реки Серена, что является нарушением режима использования территории.

Рекомендуется ограничить расширение территории кладбища в сторону водоохранной зоны.

## **Статья 49. Прибрежные защитные полосы.**

### **Регламентирующий документ.**

«Водный кодекс Российской Федерации» от 03.06.2006г № 74-ФЗ, ст. 65.

### **Порядок установления и размеры.**

Ширина прибрежной защитной полосы устанавливается в зависимости от уклона берега водного объекта и составляет 30 м для обратного или нулевого уклона, 40 м – для уклона до 3 градусов и 50 м – для уклона три и более градуса.

Для расположенных в границах болот проточных и сточных озер и соответствующих водотоков ширина прибрежной защитной полосы устанавливается в размере 50 м.

Ширина прибрежной защитной полосы озера, водохранилища, имеющих особо ценное рыбохозяйственное значение (места нереста, нагула, зимовки рыб и других водных биологических ресурсов), устанавливается в размере 200 м. независимо от уклона прилегающих земель.

Примечание. На карте градостроительного зонирования показаны максимальные прибрежные защитные полосы.

### **Режим использования территории.**

В границах прибрежных защитных полос запрещается:

- 1) использование сточных вод в целях регулирования плодородия почв;
- 2) размещение кладбищ, скотомогильников, мест захоронения отходов производства и потребления, химических, взрывчатых, токсичных, отравляющих и ядовитых веществ, пунктов захоронения радиоактивных отходов;
- 3) осуществление авиационных мер по борьбе с вредными организмами;
- 4) движение и стоянка транспортных средств (кроме специальных транспортных средств), за исключением их движения по дорогам и стоянки на дорогах и в специально оборудованных местах, имеющих твердое покрытие;
- 5) размещение автозаправочных станций, складов горюче-смазочных материалов (за исключением случаев, если автозаправочные станции, склады горюче-смазочных материалов размещены на территориях портов, судостроительных и судоремонтных организаций, инфраструктуры внутренних водных путей при условии соблюдения требований законодательства в области охраны окружающей среды и Водного кодекса), станций технического обслуживания, используемых для технического осмотра и ремонта транспортных средств, осуществление мойки транспортных средств;
- 6) размещение специализированных хранилищ пестицидов и агрохимикатов, применение пестицидов и агрохимикатов;
- 7) сброс сточных, в том числе дренажных, вод;

8) разведка и добыча общераспространенных полезных ископаемых (за исключением случаев, если разведка и добыча общераспространенных полезных ископаемых осуществляются пользователями недр, осуществляющими разведку и добычу иных видов полезных ископаемых, в границах предоставленных им в соответствии с законодательством Российской Федерации о недрах горных отводов и (или) геологических отводов на основании утвержденного технического проекта в соответствии со статьей 19.1 Закона Российской Федерации от 21 февраля 1992 года № 2395-1 "О недрах");

9) распашка земель;

10) размещение отвалов размываемых грунтов;

11) выпас сельскохозяйственных животных и организация для них летних лагерей, ванн.

## **Статья 50. Береговые полосы.**

### **Регламентирующий документ.**

«Водный кодекс Российской Федерации» от 03.06.2006г № 74-ФЗ, ст. 6, 61.

### **Порядок установления и размеры.**

Полоса земли вдоль береговой линии водного объекта общего пользования (береговая полоса) предназначается для общего пользования. Ширина береговой полосы водных объектов общего пользования составляет двадцать метров, за исключением береговой полосы каналов, а также рек и ручьев, протяженность которых от истока до устья не более чем десять километров. Ширина береговой полосы каналов, а также рек и ручьев, протяженность которых от истока до устья не более чем десять километров, составляет пять метров.

Береговая полоса болот, ледников, снежников, природных выходов подземных вод (родников, гейзеров) и иных предусмотренных федеральными законами водных объектов не определяется.

### **Режим использования территории.**

Каждый гражданин вправе пользоваться (без использования механических транспортных средств) береговой полосой водных объектов общего пользования для передвижения и пребывания около них, в том числе для осуществления любительского и спортивного рыболовства и причаливания плавучих средств.

Физические лица, юридические лица, осуществляющие проведение строительных, дноуглубительных, взрывных, буровых и других работ, связанных с изменением дна и берегов водных объектов, обязаны осуществлять мероприятия по охране водных объектов, предотвращению их загрязнения и засорения.

## **Статья 51. Территории объектов культурного наследия.**

### **Регламентирующий документ.**

Федеральный закон от 25.06.2002 № 73-ФЗ "Об объектах культурного наследия (памятниках истории и культуры) народов Российской Федерации" ст. 3.1, 5.1, 36.

### **Порядок установления и размеры.**

1. Территорией объекта культурного наследия является территория, непосредственно занятая данным объектом культурного наследия и (или) связанная с ним исторически и функционально, являющаяся его неотъемлемой частью и установленная в соответствии с Федеральным законом от 25.06.2002 № 73-ФЗ.

2. В территорию объекта культурного наследия могут входить земли, земельные участки, части земельных участков, земли лесного фонда (далее также - земли), водные

объекты или их части, находящиеся в государственной или муниципальной собственности либо в собственности физических или юридических лиц.

Границы территории объекта культурного наследия могут не совпадать с границами существующих земельных участков.

В границах территории объекта культурного наследия могут находиться земли, в отношении которых не проведен государственный кадастровый учет.

Примечание. Границы территорий объектов культурного наследия, включенных в единый государственный реестр объектов культурного наследия (памятников истории и культуры) народов РФ до 22 января 2015 года, определяются в соответствии с требованиями, установленными пунктом 3 статьи 3.1 Федерального закона от 25.06.2002 № 73-ФЗ, а также на основании сведений, изложенных в акте органа государственной власти об отнесении объекта к памятникам истории и культуры, сведений, указанных в паспорте и (или) учетной карточке данного объекта культурного наследия, на основании научного отчета о выполненных археологических полевых работах (для объектов археологического наследия) и утверждаются до регистрации данных объектов в едином государственном реестре актом органа охраны объектов культурного наследия. Указанные акты направляются утвердившим их органом не позднее пяти рабочих дней со дня их утверждения в федеральный орган исполнительной власти, уполномоченный в области государственной регистрации прав на недвижимое имущество и сделок с ним, государственного кадастрового учета недвижимого имущества, ведения государственного кадастра недвижимости (Федеральный закон от 22.10.2014 № 315-ФЗ).

3. Границы территории объекта культурного наследия, за исключением границ территории объекта археологического наследия, определяются проектом границ территории объекта культурного наследия на основании архивных документов, в том числе исторических поземельных планов, и научных исследований с учетом особенностей каждого объекта культурного наследия, включая степень его сохранности и этапы развития.

Границы территории объекта археологического наследия определяются на основании археологических полевых работ.

4. Проект границ территории объекта культурного наследия оформляется в графической форме и в текстовой форме (в виде схемы границ).

Требования к составлению проектов границ территорий объектов культурного наследия устанавливаются федеральным органом исполнительной власти, уполномоченным Правительством Российской Федерации в области сохранения, использования, популяризации и государственной охраны объектов культурного наследия.

5. Границы территории объекта культурного наследия, включаемого в единый государственный реестр объектов культурного наследия (памятников истории и культуры) народов Российской Федерации, утверждаются в составе акта федерального органа исполнительной власти, уполномоченного Правительством Российской Федерации в области сохранения, использования, популяризации и государственной охраны объектов культурного наследия, о включении указанного объекта культурного наследия в единый государственный реестр объектов культурного наследия (памятников истории и культуры) народов Российской Федерации - для объекта культурного наследия федерального значения, в составе акта органа исполнительной власти субъекта Российской Федерации, уполномоченного в области сохранения, использования, популяризации и государственной охраны объектов культурного наследия, о включении указанного объекта культурного наследия в единый государственный реестр объектов культурного наследия (памятников истории и культуры) народов Российской Федерации - для объекта культурного наследия регионального значения и объекта культурного наследия местного (муниципального) значения.

Границы территории выявленного объекта культурного наследия утверждаются актом органа исполнительной власти субъекта Российской Федерации, уполномоченного

в области сохранения, использования, популяризации и государственной охраны объектов культурного наследия, в порядке, установленном законодательством субъекта Российской Федерации.

6. Изменение границ территории объекта культурного наследия осуществляется в случаях выявления документов или результатов историко-архитектурных, историко-градостроительных, архивных и археологических исследований, отсутствовавших при подготовке утвержденного проекта границ территории объекта культурного наследия и дающих основания для пересмотра установленных границ территории объекта культурного наследия, в порядке, установленном Федеральным законом от 25.06.2002 № 73-ФЗ для утверждения границ территории объекта культурного наследия.

7. Сведения о границах территории объекта культурного наследия, подлежащие включению в акты соответствующих органов охраны объектов культурного наследия, указанные в пункте 5 настоящей статьи и части 4 статьи 17 Федерального закона "О внесении изменений в Федеральный закон "Об объектах культурного наследия (памятниках истории и культуры) народов Российской Федерации" и отдельные законодательные акты Российской Федерации", должны содержать текстовое и графическое описание местоположения границ территории объекта культурного наследия, включенного в единый государственный реестр объектов культурного наследия (памятников истории и культуры) народов Российской Федерации, перечень координат характерных точек этих границ в системе координат, установленной для ведения государственного кадастра объектов недвижимости.

Сведения о границах территории объекта культурного наследия, об ограничениях использования объекта недвижимого имущества, находящегося в границах территории объекта культурного наследия, учитываются в государственном кадастре недвижимости в соответствии с законодательством Российской Федерации о государственном кадастре недвижимости. Отсутствие в государственном кадастре недвижимости сведений, указанных в настоящем пункте, не является основанием для несоблюдения требований к осуществлению деятельности в границах территории объекта культурного наследия, установленных земельным законодательством Российской Федерации и статьей 5.1 Федерального закона от 25.06.2002 № 73-ФЗ.

## Объекты культурного наследия

Таблица 7

<b>Объекты культурного наследия регионального значения</b>				
СП «Село Серпейск»				
1	Городище "Серпейское"		близ села Серпейска	Постановление Совета Министров РСФСР от 30 августа 1960 г. № 1327 (приложение №2)
<b>Выявленные объекты культурного наследия</b>				
СП «Село Серпейск»				
1	Памятное место, где находилась полотняная фабрика		п. Серпейск	Решение малого Совета Калужского областного Совета народных депутатов от

	Р.А. Глинкова			22.05.1992. № 76
2	Церковь Петропавловская	1756 г.	с. Маслихово	Решение малого Совета Калужского областного Совета народных депутатов от 22.05.1992. № 76
3	Курганный могильник		д. Горячково (Иштутино)	Решение малого Совета Калужского областного Совета народных депутатов от 22.05.1992. № 76
4	Селище	1 пол I тыс., XIII-XVвв	с. Серпейск	Решение малого Совета Калужского областного Совета народных депутатов от 22.05.1992. № 76
5	Курган		с. Серпейск	Решение малого Совета Калужского областного Совета народных депутатов от 22.05.1992. № 76
6	Селище	III-Vвв, XIII- XVвв.	с. Серпейск	Решение малого Совета Калужского областного Совета народных депутатов от 22.05.1992. № 76
7	Селище	III-VIвв, XIII-XVIвв.	с. Серпейск	Решение малого Совета Калужского областного Совета народных депутатов от 22.05.1992. № 76
8	Селище 1	XIV-XVII вв.	д. Еременка, в 0,3 км к северо-востоку от центра деревни	Археологическая карта России. Архив Института археологии РАН: № 16331, л.20
9	Селище 2	XIV-XVII вв.	д. Еременка, центр деревни	Археологическая карта России. Архив Института археологии РАН: № 16331, л.20
10	Селище 3	XIV-XVII вв.	д. Еременка, в 0,1 км к югу от центра деревни	Археологическая карта России. Архив Института археологии РАН: № 16331, л.20, 21
<b>Объекты, обладающие признаками объектов культурного наследия</b>				
СП «Село Серпейск»				
1	Церковь Космодемьянская, приходская	1830 г.	с. Клетино	Приказ МК РФСФСР от 08.07. 1991г. № 224

2	Парк усадьбы Боборыкиных	1 пол. XIX в.	д. Крюково	Приказ МК РФСФСР от 08.07.1991 г. № 224
3	Церковь Дмитровская, православная, приходская, с трапезной и колокольной, зимняя	1776 г.	д. Писково	Приказ МК РФСФСР от 08.07.1991 г. № 224
4	Церковь Никольская, православная, приходская, с трапезной, зимняя	1771 г.	с. Серпейск	Приказ МК РФСФСР от 08.07.1991 г. № 224
5	Церковь Спаса-Преображенская, православная, приходская, зимняя	1873 г.	с. Серпейск	Приказ МК РФСФСР от 08.07.1991 г. № 224
6	Дом купца Мальцева	нач. XX в.	с. Серпейск, ул. Ленина, д. 19	Приказ МК РФСФСР от 08.07.1991 г. № 224
7	Дом купца Климантова	нач. XX в.	с. Серпейск, ул. Ленина, д. 27	Приказ МК РФСФСР от 08.07.1991 г. № 224
8	Здание управы и училища	нач. XX в.	г. Серпейск, ул. Ленина, д. 30	Приказ МК РФСФСР от 08.07.1991 г. № 224
9	Усадьба Безобразовых. Комплекс: главный дом, парк	3 четв. XVIII в.	Мещовский р-н, с. Терпилово	Учетная документация, зарегистрированная в государственной инспекции по охране памятников истории и культуры Министерства культуры РФ в июне 1993 года
10	Усадьба Смирновых. Комплекс: главный дом, парк	рубеж XIX-XX вв	Мещовский р-н, с. Трухино	Учетная документация, зарегистрированная в государственной инспекции по охране памятников истории и культуры Министерства культуры РФ в июне 1993 года

### **Режим использования территории.**

#### **Требования к осуществлению деятельности в границах территории объекта культурного наследия и особый режим использования земельного участка, водного объекта или его части, в границах которых располагается объект археологического наследия**

1. В границах территории объекта культурного наследия:

1) на территории памятника или ансамбля запрещаются строительство объектов капитального строительства и увеличение объемно-пространственных характеристик



существующих на территории памятника или ансамбля объектов капитального строительства; проведение земляных, строительных, мелиоративных и иных работ, за исключением работ по сохранению объекта культурного наследия или его отдельных элементов, сохранению историко-градостроительной или природной среды объекта культурного наследия;

2) на территории достопримечательного места разрешаются работы по сохранению памятников и ансамблей, находящихся в границах территории достопримечательного места, работы, направленные на обеспечение сохранности особенностей достопримечательного места, являющихся основаниями для включения его в единый государственный реестр объектов культурного наследия (памятников истории и культуры) народов Российской Федерации и подлежащих обязательному сохранению; строительство объектов капитального строительства в целях воссоздания утраченной градостроительной среды; осуществление ограниченного строительства, капитального ремонта и реконструкции объектов капитального строительства при условии сохранения особенностей достопримечательного места, являющихся основаниями для включения его в единый государственный реестр объектов культурного наследия (памятников истории и культуры) народов Российской Федерации и подлежащих обязательному сохранению;

3) на территории памятника, ансамбля или достопримечательного места разрешается ведение хозяйственной деятельности, не противоречащей требованиям обеспечения сохранности объекта культурного наследия и позволяющей обеспечить функционирование объекта культурного наследия в современных условиях.

2. Применительно к территории достопримечательного места градостроительный регламент устанавливается в соответствии с законодательством Российской Федерации с учетом требований подпункта 2 пункта 1 настоящей статьи.

3. Требования к осуществлению деятельности в границах территории достопримечательного места, требования к градостроительному регламенту в границах территории достопримечательного места устанавливаются:

1) федеральным органом исполнительной власти, уполномоченным Правительством Российской Федерации в области сохранения, использования, популяризации и государственной охраны объектов культурного наследия, - для достопримечательного места федерального значения;

2) органом исполнительной власти субъекта Российской Федерации, уполномоченным в области сохранения, использования, популяризации и государственной охраны объектов культурного наследия, - для достопримечательного места регионального значения;

3) органом местного самоуправления, уполномоченным в области сохранения, использования, популяризации и государственной охраны объектов культурного наследия, - для достопримечательного места местного (муниципального) значения.

4. Орган, установивший требования к осуществлению деятельности в границах территории достопримечательного места, в течение пяти дней со дня вступления в силу акта об установлении таких требований направляет копию указанного акта в федеральный орган исполнительной власти, уполномоченный в области государственной регистрации прав на недвижимое имущество и сделок с ним, государственного кадастрового учета недвижимого имущества, ведения государственного кадастра недвижимости (далее - орган кадастрового учета).

5. Особый режим использования земельного участка, в границах которого располагается объект археологического наследия, предусматривает возможность проведения археологических полевых работ в порядке, установленном Федеральным законом от 25.06.2002 № 73-ФЗ, земляных, строительных, мелиоративных,

хозяйственных работ, указанных в статье 30 Федерального закона от 25.06.2002 № 73-ФЗ работ по использованию лесов и иных работ при условии обеспечения сохранности объекта археологического наследия, включенного в единый государственный реестр объектов культурного наследия (памятников истории и культуры) народов Российской Федерации, либо выявленного объекта археологического наследия, а также обеспечения доступа граждан к указанным объектам.

Особый режим использования водного объекта или его части, в границах которых располагается объект археологического наследия, предусматривает возможность проведения работ, определенных Водным кодексом Российской Федерации, при условии обеспечения сохранности объекта археологического наследия, включенного в единый государственный реестр объектов культурного наследия (памятников истории и культуры) народов Российской Федерации, либо выявленного объекта археологического наследия, а также обеспечения доступа граждан к указанным объектам и проведения археологических полевых работ в порядке, установленном Федеральным законом от 25.06.2002 № 73-ФЗ.

**Меры по обеспечению сохранности объекта культурного наследия, включенного в реестр, выявленного объекта культурного наследия, объекта, обладающего признаками объекта культурного наследия, принимаемые при проведении изыскательских, проектных, земляных, строительных, мелиоративных, хозяйственных работ, предусмотренных статьей 25 Лесного кодекса Российской Федерации работ по использованию лесов (за исключением работ, указанных в пунктах 3, 4 и 7 части 1 статьи 25 Лесного кодекса) и иных работ**

1. Проектирование и проведение земляных, строительных, мелиоративных, хозяйственных работ, указанных в статье 30 Федерального закона от 25.06.2002 № 73-ФЗ работ по использованию лесов и иных работ осуществляются при отсутствии на данной территории объектов культурного наследия, включенных в реестр, выявленных объектов культурного наследия или объектов, обладающих признаками объекта культурного наследия, либо при условии соблюдения техническим заказчиком (застройщиком) объекта капитального строительства, заказчиками других видов работ, лицом, проводящим указанные работы, требований настоящей статьи.

2. Изыскательские, проектные, земляные, строительные, мелиоративные, хозяйственные работы, указанные в статье 30 Федерального закона от 25.06.2002 № 73-ФЗ работы по использованию лесов и иные работы в границах территории объекта культурного наследия, включенного в реестр, проводятся при условии соблюдения установленных статьей 5.1 Федерального закона от 25.06.2002 № 73-ФЗ требований к осуществлению деятельности в границах территории объекта культурного наследия, особого режима использования земельного участка, в границах которого располагается объект археологического наследия, и при условии реализации согласованных соответствующим органом охраны объектов культурного наследия, определенным пунктом 2 статьи 45 Федерального закона от 25.06.2002 № 73-ФЗ, обязательных разделов об обеспечении сохранности указанных объектов культурного наследия в проектах проведения таких работ или проектов обеспечения сохранности указанных объектов культурного наследия либо плана проведения спасательных археологических полевых работ, включающих оценку воздействия проводимых работ на указанные объекты культурного наследия.

3. Строительные и иные работы на земельном участке, непосредственно связанном с земельным участком в границах территории объекта культурного наследия, проводятся при наличии в проектной документации разделов об обеспечении сохранности указанного объекта культурного наследия или о проведении спасательных археологических полевых работ или проекта обеспечения сохранности указанного объекта культурного наследия либо плана проведения спасательных археологических

полевых работ, включающих оценку воздействия проводимых работ на указанный объект культурного наследия, согласованных с региональным органом охраны объектов культурного наследия.

4. В случае обнаружения в ходе проведения изыскательских, проектных, земляных, строительных, мелиоративных, хозяйственных работ, указанных в статье 30 Федерального закона от 25.06.2002 № 73-ФЗ работ по использованию лесов и иных работ объекта, обладающего признаками объекта культурного наследия, в том числе объекта археологического наследия, заказчик указанных работ, технический заказчик (застройщик) объекта капитального строительства, лицо, проводящее указанные работы, обязаны незамедлительно приостановить указанные работы и в течение трех дней со дня обнаружения такого объекта направить в региональный орган охраны объектов культурного наследия письменное заявление об обнаруженном объекте культурного наследия.

Региональный орган охраны объектов культурного наследия, которым получено такое заявление, организует работу по определению историко-культурной ценности такого объекта в порядке, установленном законами или иными нормативными правовыми актами субъектов Российской Федерации, на территории которых находится обнаруженный объект культурного наследия.

5. В случае обнаружения объекта археологического наследия уведомление о выявленном объекте археологического наследия, содержащее информацию, предусмотренную пунктом 11 статьи 45.1 Федерального закона от 25.06.2002 № 73-ФЗ, а также сведения о предусмотренном пунктом 5 статьи 5.1 Федерального закона от 25.06.2002 № 73-ФЗ особом режиме использования земельного участка, в границах которого располагается выявленный объект археологического наследия, направляются региональным органом охраны объектов культурного наследия заказчику указанных работ, техническому заказчику (застройщику) объекта капитального строительства, лицу, проводящему указанные работы.

Указанные лица обязаны соблюдать предусмотренный пунктом 5 статьи 5.1 Федерального закона от 25.06.2002 № 73-ФЗ особый режим использования земельного участка, в границах которого располагается выявленный объект археологического наследия.

6. В случае отнесения объекта, обнаруженного в ходе указанных в пункте 4 настоящей статьи работ, к выявленным объектам культурного наследия региональный орган охраны объектов культурного наследия уведомляет лиц, указанных в пункте 5 настоящей статьи, о включении такого объекта в перечень выявленных объектов культурного наследия с приложением копии решения о включении объекта в указанный перечень, а также о необходимости выполнять требования к содержанию и использованию выявленного объекта культурного наследия, определенные пунктами 1 - 3 статьи 47.3 Федерального закона от 25.06.2002 № 73-ФЗ.

Региональный орган охраны объектов культурного наследия определяет мероприятия по обеспечению сохранности выявленного объекта культурного наследия либо выявленного объекта археологического наследия, включающие в себя обеспечение техническим заказчиком (застройщиком) объекта капитального строительства, заказчиком работ, указанных в пункте 4 настоящей статьи, разработки проекта обеспечения сохранности данного выявленного объекта культурного наследия либо плана проведения спасательных археологических полевых работ.

В случае принятия решения об отказе во включении указанного в пункте 4 настоящей статьи объекта в перечень выявленных объектов культурного наследия в течение трех рабочих дней со дня принятия такого решения региональный орган охраны

объектов культурного наследия направляет копию указанного решения и разрешение на возобновление работ лицу, указанному в пункте 5 настоящей статьи.

7. Изыскательские, земляные, строительные, мелиоративные, хозяйственные работы, указанные в статье 30 Федерального закона от 25.06.2002 № 73-ФЗ работы по использованию лесов и иные работы, проведение которых может ухудшить состояние объекта культурного наследия, включенного в реестр, выявленного объекта культурного наследия (в том числе объекта культурного наследия, включенного в реестр, выявленного объекта культурного наследия, расположенных за пределами земельного участка (земельных участков), в границах которого (которых) проводятся указанные работы), нарушить их целостность и сохранность, должны быть немедленно приостановлены заказчиком указанных работ, техническим заказчиком (застройщиком) объекта капитального строительства, лицом, проводящим указанные работы, после получения предписания соответствующего органа охраны объектов культурного наследия о приостановлении указанных работ.

Соответствующий орган охраны объектов культурного наследия определяет меры по обеспечению сохранности указанных в настоящем пункте объектов, включающие в себя разработку проекта обеспечения сохранности объекта культурного наследия, включенного в реестр, выявленного объекта культурного наследия либо плана проведения спасательных археологических полевых работ.

8. В случае ликвидации опасности разрушения объектов, указанных в настоящей статье, либо устранения угрозы нарушения их целостности и сохранности, приостановленные работы могут быть возобновлены по письменному разрешению органа охраны объектов культурного наследия, на основании предписания которого работы были приостановлены.

9. Изменение проекта проведения работ, представляющих собой угрозу нарушения целостности и сохранности выявленного объекта культурного наследия, объекта культурного наследия, включенного в реестр, разработка проекта обеспечения их сохранности, проведение историко-культурной экспертизы выявленного объекта культурного наследия, спасательные археологические полевые работы на объекте археологического наследия, обнаруженном в ходе проведения земляных, строительных, мелиоративных, хозяйственных работ, указанных в статье 30 Федерального закона от 25.06.2002 № 73-ФЗ работ по использованию лесов и иных работ, а также работы по обеспечению сохранности указанных в настоящей статье объектов проводятся за счет средств заказчика указанных работ, технического заказчика (застройщика) объекта капитального строительства.

10. В случае установления, изменения границ территорий, зон охраны объекта культурного наследия, включенного в реестр, а также в случае принятия решения о включении объекта, обладающего признаками объекта культурного наследия, в перечень выявленных объектов культурного наследия в правила землепользования и застройки вносятся изменения.

11. Археологические предметы, обнаруженные в результате проведения изыскательских, проектных, земляных, строительных, мелиоративных, хозяйственных работ, указанных в статье 30 Федерального закона от 25.06.2002 № 73-ФЗ работ по использованию лесов и иных работ, подлежат обязательной передаче физическими и (или) юридическими лицами, осуществляющими указанные работы, государству в порядке, установленном федеральным органом охраны объектов культурного наследия.

## **Статья 52. Зоны охраны объектов культурного наследия.**

**Регламентирующий документ.**

Федеральный закон от 25.06.2002 № 73-ФЗ "Об объектах культурного наследия (памятниках истории и культуры) народов Российской Федерации", ст. 34.

Положение о зонах охраны объектов культурного наследия (памятников истории и культуры) народов Российской Федерации (утв. Постановлением Правительства РФ 12.09.2015 № 972).

### **Порядок установления и размеры.**

1. В целях обеспечения сохранности объекта культурного наследия в его исторической среде на сопряженной с ним территории устанавливаются зоны охраны объекта культурного наследия: охранный зона, зона регулирования застройки и хозяйственной деятельности, зона охраняемого природного ландшафта.

Необходимый состав зон охраны объекта культурного наследия определяется проектом зон охраны объекта культурного наследия.

В целях одновременного обеспечения сохранности нескольких объектов культурного наследия в их исторической среде допускается установление для данных объектов культурного наследия единой охранной зоны, единой зоны регулирования застройки и хозяйственной деятельности и единой зоны охраняемого природного ландшафта (далее - объединенная зона охраны объектов культурного наследия).

Состав объединенной зоны охраны объектов культурного наследия определяется проектом объединенной зоны охраны объектов культурного наследия.

Требование об установлении зон охраны объекта культурного наследия к выявленному объекту культурного наследия не предъявляется.

2. Охранный зона - территория, в пределах которой в целях обеспечения сохранности объекта культурного наследия в его историческом ландшафтном окружении устанавливается особый режим использования земель, ограничивающий хозяйственную деятельность и запрещающий строительство, за исключением применения специальных мер, направленных на сохранение и регенерацию историко-градостроительной или природной среды объекта культурного наследия.

Зона регулирования застройки и хозяйственной деятельности - территория, в пределах которой устанавливается режим использования земель, ограничивающий строительство и хозяйственную деятельность, определяются требования к реконструкции существующих зданий и сооружений.

Зона охраняемого природного ландшафта - территория, в пределах которой устанавливается режим использования земель, запрещающий или ограничивающий хозяйственную деятельность, строительство и реконструкцию существующих зданий и сооружений в целях сохранения (регенерации) природного ландшафта, включая долины рек, водоемы, леса и открытые пространства, связанные композиционно с объектами культурного наследия.

3. Границы зон охраны объектов культурного наследия, в том числе границы объединенной зоны охраны объектов культурного наследия (за исключением границ зон охраны особо ценных объектов культурного наследия народов Российской Федерации и объектов культурного наследия, включенных в Список всемирного наследия), особые режимы использования земель в границах территорий данных зон и требования к градостроительным регламентам в границах территорий данных зон утверждаются на основании проектов зон охраны объектов культурного наследия в отношении объектов культурного наследия федерального значения либо проекта объединенной зоны охраны объектов культурного наследия - органом государственной власти субъекта Российской Федерации по согласованию с федеральным органом охраны объектов культурного наследия, а в отношении объектов культурного наследия регионального значения и объектов культурного наследия местного (муниципального) значения - в порядке, установленном законами субъектов Российской Федерации.

4. Порядок разработки проекта зон охраны объекта культурного наследия, проекта объединенной зоны охраны объектов культурного наследия, требования к режимам использования земель и общие принципы установления требований к градостроительным

регламентам в границах территорий данных зон устанавливаются Правительством Российской Федерации.

### **Режим использования территории.**

Режим использования земель и требования к градостроительным регламентам в границах охранной зоны, в том числе единой охранной зоны, устанавливаются с учетом следующих требований:

а) запрещение строительства объектов капитального строительства, за исключением применения специальных мер, направленных на сохранение и восстановление (регенерацию) историко-градостроительной и (или) природной среды объекта культурного наследия (восстановление, воссоздание, восполнение частично или полностью утраченных элементов и (или) характеристик историко-градостроительной и (или) природной среды);

б) ограничение капитального ремонта и реконструкции объектов капитального строительства и их частей, в том числе касающееся их размеров, пропорций и параметров, использования отдельных строительных материалов, применения цветовых решений, особенностей деталей и малых архитектурных форм;

в) ограничение хозяйственной деятельности, необходимое для обеспечения сохранности объекта культурного наследия, в том числе запрет или ограничение на размещение рекламы, вывесок, временных построек и объектов (автостоянок, киосков, навесов);

г) сохранение градостроительных (планировочных, типологических, масштабных) характеристик историко-градостроительной и природной среды, в том числе всех исторически ценных градоформирующих объектов;

д) обеспечение визуального восприятия объекта культурного наследия в его историко-градостроительной и природной среде, в том числе сохранение и восстановление сложившегося в природном ландшафте соотношения открытых и закрытых пространств;

е) соблюдение требований в области охраны окружающей среды, необходимых для обеспечения сохранности объекта культурного наследия в его историческом и ландшафтном окружении, а также сохранности охраняемого природного ландшафта;

ж) иные требования, необходимые для обеспечения сохранности объекта культурного наследия в его историческом и ландшафтном окружении.

Режим использования земель и требования к градостроительным регламентам в границах зоны регулирования застройки и хозяйственной деятельности, в том числе единой зоны регулирования застройки и хозяйственной деятельности, устанавливаются с учетом следующих требований:

а) ограничение строительства, необходимое для обеспечения сохранности объекта культурного наследия в его исторической среде, в том числе касающееся размеров, пропорций и параметров объектов капитального строительства и их частей, использования отдельных строительных материалов, применения цветовых решений;

б) ограничение капитального ремонта и реконструкции объектов капитального строительства и их частей, в том числе касающееся их размеров, пропорций и параметров, использования отдельных строительных материалов, применения цветовых решений;

в) обеспечение визуального восприятия объекта культурного наследия в его историко-градостроительной и природной среде;

г) ограничение хозяйственной деятельности, необходимое для обеспечения сохранности объекта культурного наследия в его историко-градостроительной и природной среде;

д) сохранение качества окружающей среды, необходимого для обеспечения сохранности объекта культурного наследия в его историко-градостроительной и природной среде;

е) соблюдение требований в области охраны окружающей среды, необходимых для обеспечения сохранности объекта культурного наследия в его историческом и ландшафтном окружении, а также охраняемого природного ландшафта;

ж) иные требования, необходимые для обеспечения сохранности объекта культурного наследия в его историко-градостроительной и природной среде.

Режим использования земель и требования к градостроительным регламентам в границах зоны охраняемого природного ландшафта, в том числе единой зоны охраняемого природного ландшафта, устанавливаются с учетом следующих требований:

а) запрещение строительства объектов капитального строительства, ограничение хозяйственной деятельности, капитального ремонта и реконструкции объектов капитального строительства и их частей в целях сохранения и восстановления композиционной связи с объектом культурного наследия природного ландшафта, включая долины рек, водоемы, леса и открытые пространства (за исключением работ по благоустройству территории и размещению малых архитектурных форм);

б) сохранение качества окружающей среды, необходимого для обеспечения сохранности и восстановления (регенерации) охраняемого природного ландшафта;

в) сохранение сложившегося в охраняемом природном ландшафте соотношения открытых и закрытых пространств в целях обеспечения визуального восприятия объекта культурного наследия в его историко-градостроительной и природной среде;

г) соблюдение требований в области охраны окружающей среды, необходимых для обеспечения сохранности объекта культурного наследия в его историческом и ландшафтном окружении, а также охраняемого природного ландшафта;

д) иные требования, необходимые для сохранения и восстановления (регенерации) охраняемого природного ландшафта.

### **Статья 53. Зоны минимальных расстояний памятников истории и культуры до транспортных и инженерных коммуникаций.**

#### **Регламентирующий документ.**

СП 42.13330.2011 «СНиП 2.07.01-89\* Градостроительство. Планировка и застройка городских и сельских поселений», п. 14.28.

#### **Порядок установления и размеры, режим использования территории.**

Расстояния от памятников истории и культуры до транспортных и инженерных коммуникаций следует принимать не менее, м:

до сетей водопровода, канализации и теплоснабжения (кроме разводящих)... 15

до других подземных инженерных сетей..... 5

В условиях реконструкции указанные расстояния до инженерных сетей допускается сокращать, но принимать не менее, м: до водонесущих сетей – 5; неводонесущих – 2. При этом необходимо обеспечивать проведение специальных технических мероприятий при производстве строительных работ.

### **ЧАСТЬ III. КАРТА ГРАДОСТРОИТЕЛЬНОГО ЗОНИРОВАНИЯ.**

#### **РАЗДЕЛ 9. КАРТА ГРАДОСТРОИТЕЛЬНОГО ЗОНИРОВАНИЯ**

Карта градостроительного зонирования территории выполнена в соответствии с положениями Градостроительного кодекса РФ, с учетом документов территориального планирования и планировки территории.

Графическая часть «ПРАВИЛ ЗЕМЛЕПОЛЬЗОВАНИЯ И ЗАСТРОЙКИ СЕЛЬСКОГО ПОСЕЛЕНИЯ «СЕЛО СЕРПЕЙСК» состоит из следующих карт:

1. Карта градостроительного зонирования территории М 1:50000;
2. Карта зон с особыми условиями использования территории М 1:50000;
3. Карта границ территорий и зон охраны объектов культурного наследия М 1:50000;
4. Карта градостроительного зонирования территории д. Комаревка, д. Мишнево, д. Щербово с. Писково. Карта зон с особыми условиями использования территории д. Комаревка, д. Мишнево, д. Щербово с. Писково. М 1:10000.
5. Карта градостроительного зонирования территории д. Борисово, с. Терпилово, д. Крюково. Карта зон с особыми условиями использования территории д. Борисово, с. Терпилово, д. Крюково. М 1:2000; М 1:10000.
6. Карта градостроительного зонирования территории д. Иштутино, д. Тиханово. Карта зон с особыми условиями использования территории д. Иштутино, д. Тиханово. М 1:10000.
7. Карта градостроительного зонирования территории д. Хочутино, д. Еременка, д. Короськово, д. Трухино. Карта зон с особыми условиями использования территории д. Хочутино, д. Еременка, д. Короськово, д. Трухино. М 1:10000.
8. Карта градостроительного зонирования территории д. Перегоричи, д. Симоново, д. Пашково, д. Рындино. Карта зон с особыми условиями использования территории д. Перегоричи, д. Симоново, д. Пашково, д. Рындино. М 1:10000.
9. Карта градостроительного зонирования территории д. Батурино, д. Шадеево, с. Серпейск. Карта зон с особыми условиями использования территории д. Батурино, д. Шадеево, с. Серпейск. М 1:10000.
10. Карта градостроительного зонирования территории д. Иванково, д. Маклаково. Карта зон с особыми условиями использования территории д. Иванково, д. Маклаково. М 1:10000.
11. Карта градостроительного зонирования территории д. Ужать, д. Песочня, с. Щетиново. Карта зон с особыми условиями использования территории д. Ужать, д. Песочня, с. Щетиново. М 1:10000.
12. Карта градостроительного зонирования территории д. Лепехино, д. Кализна, д. Маслихово. Карта зон с особыми условиями использования территории д. Лепехино, д. Кализна, д. Маслихово. М 1:10000.
13. Карта градостроительного зонирования территории д. Ивашово, д. Сорочинка. Карта зон с особыми условиями использования территории д. Ивашово, д. Сорочинка. М 1:10000.
14. Карта градостроительного зонирования территории д. Овсянниково, д. Бобровица, с. Клетино, д. Крутицы. Карта зон с особыми условиями использования территории д. Овсянниково, д. Бобровица, с. Клетино, д. Крутицы. М 1:10000.

Основой зонирования является генеральный план поселения.

На карте градостроительного зонирования показаны:

- 1) территориальные зоны в соответствии с частью 2 настоящих Правил;



2) границы зон с особыми условиями использования территорий – санитарно-защитные зоны, водоохранные зоны, иные зоны, установленные в соответствии с законодательством Российской Федерации;

3) основные территории общего пользования, выделенные или предназначенные для выделения посредством красных линий, определяемых проектами планировки, и не подлежащие приватизации (территории общего пользования), иные территории, для которых градостроительные регламенты не устанавливаются.

Для каждой территориальной зоны устанавливаются градостроительные регламенты с указанием видов разрешенного использования, а также требования дополнительных ограничений градостроительной деятельности для использования земельных участков и объектов капитального строительства в зонах с особыми условиями использования, содержащиеся в разделе 8.

Территориальным зонам присвоены индексы, в которых сокращённо указаны: тип зоны по назначению, порядковый номер в ряду сходных по характеру зон.

Структура и кодировка территориальных зон, принята согласно таблице условных обозначений и наименований территориальных зон, приложения к Приказу Министерства регионального развития Российской Федерации от 07.12.2016 N 793 (Зарегистрировано в Минюсте России 09.01.2017 N 45101) «Требования к описанию и отображению в документах территориального планирования объектов федерального значения, объектов регионального значения, объектов местного значения».

## Приложение

### **1. Основные понятия, используемые в правилах землепользования и застройки и их определения**

В настоящих Правилах используются следующие основные понятия в части, не противоречащей действующему законодательству, регулирующему отношения в области градостроительной деятельности:

**Автостоянка** - здание, сооружение (часть здания, сооружения) или специальная открытая площадка, предназначенные только для хранения (стоянки) автомобилей (СНиП 21-02-99).

**Арендаторы земельных участков** - лица, владеющие и пользующиеся земельными участками по договору аренды, договору субаренды (Земельный кодекс РФ от 25.10.2001).

**Балкон** - выступающая из плоскости стены фасада огражденная площадка, служащая для отдыха в летнее время (СНиП 2.08.01-89).

**Блокированный жилой дом** - здание квартирного типа, состоящее из двух и более квартир, каждая из которых имеет изолированный вход и доступ на отдельный земельный участок (СНиП 2.08.01-89).

**Веранда** - застекленное неотапливаемое помещение, пристроенное к зданию или встроенное в него (СНиП 2.08.01-89).

**Виды разрешенного использования недвижимости** - виды деятельности, осуществлять которые на земельных участках и в расположенных на них объектах недвижимости разрешено в силу поименования этих видов в статье 30 настоящих Правил при соблюдении правил, установленных настоящим и иными нормативными правовыми актами, техническими нормативными документами.

**Водоохранная зона** - территория, примыкающая к акваториям рек, озер, водохранилищ и других поверхностных водных объектов, применительно к которой установлен специальный режим хозяйственной и иной деятельности для предотвращения загрязнений, заиления и истощения водных объектов, сохранения среды обитания объектов животного и растительного мира.

**Временные строения и сооружения** - конструкция которых является сборно-разборной или возможна их перестановка и перемещение на земельном участке с

помощью техники; сооруженные без капитальных конструкций (фундаментов, кирпичных стен, подвалов, смотровых ям и т.п.).

**Вспомогательные виды разрешенного использования** - дополнительные по отношению к основным видам разрешенного использования недвижимости и параметрам разрешенного строительства, установленным статьей 30 настоящих Правил (Градостроительный кодекс РФ от 29.12.2004).

**Высота строения** - расстояние по вертикали, измеренное от планировочной отметки земли до наивысшей точки плоской крыши или до наивысшей точки конька скатной крыши.

**Градостроительная деятельность** - деятельность по развитию территорий, в том числе городов и иных поселений, осуществляемая в виде территориального планирования, градостроительного зонирования, планировки территорий, архитектурно-строительного проектирования, строительства, капитального ремонта, реконструкции объектов капитального строительства (Градостроительный кодекс РФ от 29.12.2004).

**Градостроительная документация** - документация о территориальном планировании территорий муниципальных образований, населенного пункта (генеральный план, проект черты населенного пункта, другая документация).

**Градостроительное зонирование** - зонирование территорий муниципальных образований в целях определения территориальных зон и установления градостроительных регламентов (Градостроительный кодекс РФ от 29.12.2004).

**Градостроительный регламент** - устанавливаемые в пределах границ соответствующей территориальной зоны виды разрешенного использования земельных участков, равно как всего, что находится над и под поверхностью земельных участков и используется в процессе их застройки и последующей эксплуатации объектов капитального строительства, предельные (минимальные и (или) максимальные) размеры земельных участков и предельные параметры разрешенного строительства, реконструкции объектов капитального строительства, а также ограничения использования земельных участков и объектов капитального строительства (Градостроительный кодекс РФ от 29.12.2004).

**Жилой дом** - индивидуально-определенное здание, которое состоит из комнат, а также помещений вспомогательного использования, предназначенных для удовлетворения гражданами бытовых и иных нужд, связанных с их проживанием в таком здании (Жилищный кодекс РФ от 29.12.2004).

**Застроенный участок земли** - участок, на котором расположены здания, строения, наземные, подземные и иные сооружения.

**Застройщик** - физическое или юридическое лицо, обеспечивающее на принадлежащем ему земельном участке строительство, реконструкцию, капитальный ремонт объектов капитального строительства, а также выполнение инженерных изысканий, подготовку проектной документации для их строительства, реконструкции, капитального ремонта (Градостроительный кодекс РФ от 29.12.2004).

**Зеленые насаждения** - совокупность лесной, древесно-кустарниковой и травянистой растительности на территории населенного пункта.

**Землевладельцы** - физические лица, владеющие и пользующиеся земельными участками на праве пожизненного наследуемого владения (Земельный кодекс РФ от 25.10.2001).

**Землепользователи** - юридические лица, определенные ст. 20 Земельного кодекса РФ, владеющие и пользующиеся земельными участками на праве постоянного (бессрочного) пользования или на праве безвозмездного срочного пользования (Земельный кодекс РФ от 25.10.2001).

**Зоны с особыми условиями использования территорий** - охранные, санитарно-защитные зоны, зоны охраны объектов культурного наследия (памятников истории и культуры) народов Российской Федерации (далее - объекты культурного наследия), водоохранные зоны, зоны охраны источников питьевого водоснабжения, зоны

охраняемых объектов, иные зоны, устанавливаемые в соответствии с законодательством Российской Федерации (Градостроительный кодекс РФ от 29.12.2004).

**Индивидуальное жилищное строительство** - форма обеспечения граждан жилищем путем строительства домов на праве личной собственности, выполняемого при непосредственном участии граждан или за их счет (СП 30-102-99).

**Инженерная, транспортная и социальная инфраструктуры** - комплекс сооружений и коммуникаций транспорта, связи, инженерного оборудования, а также объектов социального и культурно-бытового обслуживания населения, обеспечивающий устойчивое развитие и функционирование населенного пункта.

**Инженерные изыскания** - изучение природных условий и факторов техногенного воздействия в целях рационального и безопасного использования территорий и земельных участков в их пределах, подготовки данных по обоснованию материалов, необходимых для территориального планирования, планировки территории и архитектурно-строительного проектирования (Градостроительный кодекс РФ от 29.12.2004).

**Киоск** - оснащенное торговым оборудованием строение, не имеющее торгового зала и помещений для хранения товаров, рассчитанное на одно рабочее место продавца, на площади которого хранится товарный запас (ГОСТ Р 51303-99).

**Коэффициент строительного использования земельного участка** - отношение общей площади всех строений на участке (существующих и тех, которые могут быть построены дополнительно) к площади земельного участка. Суммарная разрешенная общая площадь строений на участке определяется умножением значения коэффициента на показатель площади земельного участка.

**Красные линии** - линии, которые обозначают существующие, планируемые (изменяемые, вновь образуемые) границы территорий общего пользования, границы земельных участков, на которых расположены сети инженерно-технического обеспечения, линии электропередачи, линии связи (в том числе линейно-кабельные сооружения), трубопроводы, автомобильные дороги, железнодорожные линии и другие подобные сооружения (далее - линейные объекты) (Градостроительный кодекс РФ от 29.12.2004).

**Линии регулирования застройки** - линии, устанавливаемые на планах по красным линиям, или с отступом от красных линий, или с отступом от границ земельных участков и предписывающие места расположения внешних контуров проектируемых и возводимых зданий, сооружений и строений.

**Лоджия** - перекрытое и огражденное в плане с трех сторон помещение, открытое во внешнее пространство, служащее для отдыха в летнее время и солнцезащиты (СНиП 2.08.01-89).

**Магазин** - специально оборудованное стационарное здание или его часть, предназначенное для продажи товаров и оказания услуг покупателям и обеспеченное торговыми, подсобными, административно-бытовыми помещениями, а также помещениями для приема, хранения и подготовки товаров к продаже (ГОСТ Р 51303-99).

**Малозэтажная жилая застройка** - жилая застройка этажностью до 4 этажей включительно с обеспечением, как правило, непосредственной связи квартир с земельным участком (СП 30-102-99).

**Межевание** - комплекс градостроительных (проектно-планировочных) и землеустроительных работ по установлению, восстановлению, изменению и закреплению в проектах межевания и на местности границ существующих и вновь формируемых земельных участков как объектов недвижимости.

**Минимальные площадь и размеры земельных участков** - показатели наименьшей площади и линейных размеров земельных участков, установленные законодательными, нормативными правовыми актами для соответствующих территориальных зон, выделенных на карте зонирования.

**Многоквартирный жилой дом** - совокупность двух и более квартир, имеющих

самостоятельные выходы либо на земельный участок, прилегающий к жилому дому, либо в помещения общего пользования в таком доме. Многоквартирный жилой дом содержит в себе элементы общего имущества собственников жилых помещений в соответствии с жилищным законодательством.

**Недвижимость** - земельные участки и все, что прочно связано с землей, то есть объекты, перемещение которых без несоразмерного ущерба их назначению невозможно, в том числе здания, строения, сооружения, многолетние деревья (Гражданский кодекс РФ, ч. 1 ст. 130).

**Незастроенный участок земли (свободный участок)** - участок, на котором или под которым не расположены объекты недвижимости, делающие невозможной застройку таких участков.

**Объект капитального строительства** - здание, строение, сооружение, объекты, строительство которых не завершено (далее - объекты незавершенного строительства), за исключением временных построек, киосков, навесов и других подобных построек (Градостроительный кодекс РФ от 29.12.2004).

**Объекты культурного наследия** - объекты недвижимого имущества, возникшие в результате исторических событий, представляющие собой ценность с точки зрения археологии, архитектуры, градостроительства, искусства, науки и техники, эстетики и цивилизаций, подлинные источники информации о зарождении и развитии культуры (N 73-ФЗ от 25.06.2002).

**Озелененные территории** - участки земли, покрытые не менее чем на 70% лесной, древесно-кустарниковой и травянистой растительностью естественного или искусственного происхождения.

**Особо охраняемые природные территории** - участки земли, где располагаются природные комплексы и объекты, имеющие особое природоохранное, научное, культурное, эстетическое, рекреационное и оздоровительное значение, полностью или частично изымаемые из хозяйственного использования, и для которых установлен режим особой охраны.

**Павильон** - оборудованное строение, имеющее торговый зал и помещения для хранения товарного запаса, рассчитанное на одно или несколько рабочих мест (ГОСТ Р 51303-99).

**Палатка** (Ндп: <ларек>) - легко возводимая сборно-разборная конструкция, оснащенная прилавком, не имеющая торгового зала и помещений для хранения товаров, рассчитанная на одно или несколько рабочих мест продавца, на площади которых размещен товарный запас на один день торговли (ГОСТ Р 51303-99).

**Погреб** - заглубленное в землю сооружение для круглогодичного хранения продуктов; он может быть отдельно стоящим, расположенным под жилым домом, хозяйственной постройкой (СНиП 2.08.01-89).

**Правила землепользования и застройки** - документ градостроительного зонирования, который утверждается нормативными правовыми актами органов местного самоуправления и в котором устанавливаются территориальные зоны, градостроительные регламенты, порядок применения такого документа и порядок внесения в него изменений (Градостроительный кодекс РФ от 29.12.2004).

**Прибрежная защитная полоса** - часть водоохраной зоны, для которой вводятся дополнительные ограничения землепользования, застройки и природопользования.

**Приквартирный участок** - земельный участок, примыкающий к дому (квартире) с непосредственным выходом на него (СНиП 2.08.01-89).

**Проектная документация** - документация, содержащая материалы в текстовой форме и в виде карт (схем) и определяющая архитектурные, функционально-технологические, конструктивные и инженерно-технические решения для обеспечения строительства, реконструкции объектов капитального строительства, их частей, капитального ремонта, если при его проведении затрагиваются конструктивные и другие характеристики надежности и безопасности объектов капитального строительства

(Градостроительный кодекс РФ от 29.12.2004).

**Процент застройки участка** - выраженный в процентах показатель градостроительного регламента, показывающий, какая максимальная часть площади каждого земельного участка, расположенного в соответствующей зоне, может быть занята зданиями, строениями и сооружениями.

**Публичный сервитут** - право ограниченного пользования чужой недвижимостью, установленное нормативными правовыми актами Российской Федерации, Калужской области, на основании настоящих Правил и градостроительной документации в случаях, если это определяется общественными интересами.

**Разрешение на строительство** - документ, подтверждающий соответствие проектной документации требованиям градостроительного плана земельного участка или проекту планировки территории и проекту межевания территории (в случае строительства, реконструкции линейных объектов) и дающий застройщику право осуществлять строительство, реконструкцию объектов капитального строительства (Градостроительный кодекс РФ от 29.12.2004).

**Разрешенное использование земельных участков и объектов капитального строительства** - использование в соответствии с градостроительными регламентами, иными ограничениями на использование недвижимости, установленными в соответствии с законодательством, а также в соответствии с сервитутами.

**Реклама** - распространяемая в любой форме, с помощью любых средств информация о физическом или юридическом лице, товарах, идеях и начинаниях (рекламная информация), которая предназначена для неопределенного круга лиц и призвана формировать или поддерживать интерес к этим физическому, юридическому лицам, товарам, идеям и начинаниям и способствовать реализации товаров, идей и начинаний (N 108-ФЗ от 18.07.1995).

**Реконструкция** - изменение параметров объектов капитального строительства, их частей (количества помещений, высоты, количества этажей (далее - этажность), площади, показателей производственной мощности, объема) и качества инженерно-технического обеспечения (Градостроительный кодекс РФ от 29.12.2004).

**Саморегулируемая организация** в области инженерных изысканий, архитектурно-строительного проектирования, строительства, реконструкции, капитального ремонта объектов капитального строительства - некоммерческая организация, созданная в форме ассоциации (союза) и основанная на членстве индивидуальных предпринимателей и (или) юридических лиц, выполняющих инженерные изыскания или осуществляющих архитектурно-строительное проектирование, строительство, реконструкцию, капитальный ремонт объектов капитального строительства. (Градостроительный кодекс РФ)

**Санитарно-защитные зоны** - специальные территории с особым режимом использования, размер которых обеспечивает уменьшение воздействия загрязнения на атмосферный воздух (химического, биологического, физического) до значений, установленных гигиеническими нормативами. Установление размеров санитарно-защитных зон и режим использования территории санитарно-защитной зоны определены действующими государственными санитарно-эпидемиологическими правилами и нормативами.

**Собственники земельных участков** - физические и юридические лица, являющиеся собственниками земельных участков (Земельный кодекс РФ от 25.10.2001).

**Строительство** - создание зданий, строений, сооружений (в том числе на месте сносимых объектов капитального строительства) (Градостроительный кодекс РФ от 29.12.2004).

**Терраса** - огражденная открытая пристройка к зданию в виде площадки для отдыха, которая может иметь крышу; размещается на земле или над нижерасположенным этажом (СНиП 2.08.01-89).

**Территориальное планирование** - планирование развития территорий, в том числе

для установления функциональных зон, зон планируемого размещения объектов капитального строительства для государственных или муниципальных нужд, зон с особыми условиями использования территорий (Градостроительный кодекс РФ от 29.12.2004).

**Территориальные зоны** - зоны, для которых в правилах землепользования и застройки определены границы и установлены градостроительные регламенты (Градостроительный кодекс РФ от 29.12.2004).

**Территории общего пользования** - территории, которыми беспрепятственно пользуется неограниченный круг лиц (в том числе площади, улицы, проезды, набережные, скверы, бульвары) (Градостроительный кодекс РФ от 29.12.2004).

**Технический заказчик** - физическое лицо, действующее на профессиональной основе, или юридическое лицо, которые уполномочены застройщиком и от имени застройщика заключают договоры о выполнении инженерных изысканий, о подготовке проектной документации, о строительстве, реконструкции, капитальном ремонте объектов капитального строительства, подготавливают задания на выполнение указанных видов работ, предоставляют лицам, выполняющим инженерные изыскания и (или) осуществляющим подготовку проектной документации, строительство, реконструкцию, капитальный ремонт объектов капитального строительства, материалы и документы, необходимые для выполнения указанных видов работ, утверждают проектную документацию, подписывают документы, необходимые для получения разрешения на ввод объекта капитального строительства в эксплуатацию, осуществляют иные функции, предусмотренные настоящим Кодексом. Застройщик вправе осуществлять функции технического заказчика самостоятельно (Градостроительный кодекс РФ от 29.12.2004).

**Усадебный жилой дом** - многоквартирный дом с приквартирным участком, постройками для подсобного хозяйства (СП 30-102-99).

**Устойчивое развитие территорий** - обеспечение при осуществлении градостроительной деятельности безопасности и благоприятных условий жизнедеятельности человека, ограничение негативного воздействия хозяйственной и иной деятельности на окружающую среду и обеспечение охраны и рационального использования природных ресурсов в интересах настоящего и будущего поколений (Градостроительный кодекс РФ от 29.12.2004).

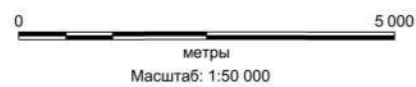
**Функциональные зоны** - зоны, для которых документами территориального планирования определены границы и функциональное назначение (Градостроительный кодекс РФ от 29.12.2004).

**Частный сервитут** - право ограниченного пользования чужой недвижимостью, установленное договором между собственниками (пользователями) недвижимости (физическими или юридическими лицами).



**УСЛОВНЫЕ ОБОЗНАЧЕНИЯ**

- ГРАНИЦЫ**
- Границы муниципального района
  - Существующие границы населенных пунктов
- ТЕРРИТОРИАЛЬНЫЕ ЗОНЫ**
- ЖИЛЫЕ ЗОНЫ**
- Ж1 - Зона застройки малоэтажными жилыми домами
- ОБЩЕСТВЕННО-ДЕЛОВЫЕ ЗОНЫ**
- О1 - Зона делового, общественного и коммерческого назначения
- ПРОИЗВОДСТВЕННЫЕ ЗОНЫ**
- П1 - Производственная зона
- ЗОНА СЕЛЬСКОХОЗЯЙСТВЕННОГО ИСПОЛЬЗОВАНИЯ**
- Ск1 - Зона сельскохозяйственных угодий
  - Ск2 - Зона, занятая объектами сельскохозяйственного назначения
- ЗОНА РЕКРЕАЦИОННОГО НАЗНАЧЕНИЯ**
- Р1 - Зона рекреационного назначения
- ЗОНА СПЕЦИАЛЬНОГО НАЗНАЧЕНИЯ**
- Сп1 - Зона кладбища
- ТЕРРИТОРИИ, НА КОТОРЫЕ РЕГЛАМЕНТ НЕ УСТАНОВЛИВАЕТСЯ**
- Ск - Зона путовой растительности, земли сельскохозяйственного назначения
  - ЛР - Земли лесного фонда
- ОКС ВНЕШНЕГО АВТОМОБИЛЬНОГО ТРАНСПОРТА**
- Автомобильные дороги регионального значения
  - Автомобильные дороги местного значения
- Водные объекты
  - Земли запаса



0137300000316000051-0140650-02-ПЗЗ					
Правила землепользования и застройки муниципального образования: сельское поселение «Село Гауричи», сельское поселение «Железнодорожная станция Кудрявская», сельское поселение «Поселок Молодежь», сельское поселение «Село Серпейск» в новой редакции					
Изм.	Колуч.	Лист	№Док.	Подп.	Дата
Разработал	Шилова				
ГАП	Цариков				
Н. контр.	Головин				
Сельское поселение «Село Серпейск»		Страница	Лист	Листов	
Карта градостроительного зонирования территории.		П	1		
М 1:50 000		ООО "ТСК "Центр инновации"			



Муниципальное образование сельское поселение «Село Серпейск»  
 Мещовский район Калужская область  
**КАРТА ЗОН С ОСОБЫМИ УСЛОВИЯМИ ИСПОЛЬЗОВАНИЯ ТЕРРИТОРИИ**



**УСЛОВНЫЕ ОБОЗНАЧЕНИЯ**

- ГРАНИЦЫ**
- Границы муниципального района
  - Существующие границы населенных пунктов
- ТЕРРИТОРИАЛЬНЫЕ ЗОНЫ**
- ЖИЛЫЕ ЗОНЫ**
- Ж1 - зона застройки малоэтажными жилыми домами
- ОБЩЕСТВЕННО-ДЕЛОВЫЕ ЗОНЫ**
- О1 - зона делового общественного и коммерческого назначения
- ПРОИЗВОДСТВЕННЫЕ ЗОНЫ**
- П1 - производственная зона
- ЗОНА СЕЛЬСКОХОЗЯЙСТВЕННОГО ИСПОЛЬЗОВАНИЯ**
- Сх1 - зона сельскохозяйственных угодий
  - Сх2 - зона заповедия объектов сельскохозяйственного назначения
- ЗОНА РЕКРЕАЦИОННОГО НАЗНАЧЕНИЯ**
- Р1 - зона рекреационного назначения
- ЗОНА СПЕЦИАЛЬНОГО НАЗНАЧЕНИЯ**
- Сп1 - зона кладбищ
- ТЕРРИТОРИИ, НА КОТОРЫЕ РЕГЛАМЕНТ НЕ УСТАНОВЛИВАЕТСЯ**
- Сл - зона луговой растительности, земли сельскохозяйственного назначения
  - ЛФ - земли лесного фонда
- ОКС ВНЕШНЕГО АВТОМОБИЛЬНОГО ТРАНСПОРТА**
- Автомобильные дороги регионального значения
  - Автомобильные дороги местного значения
- Водные объекты
  - Земли запаса
- ЗОНЫ С ОСОБЫМИ УСЛОВИЯМИ ИСПОЛЬЗОВАНИЯ ТЕРРИТОРИИ**
- Водоохранная зона
  - Санитарно-защитная зона
  - Скотомогильник
- ОХРАННЫЕ КОРИДОРЫ КОММУНИКАЦИЙ**
- Линейный электропередачи



0137300000316000051-0140650-02-П33					
Правила землепользования и застройки муниципальных образований: сельское поселение «Село Гауричи», сельское поселение «Железнодорожная станция Кудрявская», сельское поселение «Поселок Молодежный», сельское поселение «Село Серпейск» в новой редакции					
Изм.	Колуч.	Лист	№Док.	Подп.	Дата
Разработал	Шилова				
ГАП	Цариков				
Н. контр.	Головин				
Сельское поселение «Село Серпейск»			Стадия	Лист	Листов
Карта зон с особыми условиями использования территории.			П	2	
М 1:50 000			ООО ТПСК "Центр инноваций"		





Муниципальное образование сельское поселение «Село Серпейск»  
 Мещовский район Калужская область  
**КАРТА ГРАНИЦ ТЕРРИТОРИЙ И ЗОН ОХРАНЫ ОБЪЕКТОВ КУЛЬТУРНОГО НАСЛЕДИЯ**

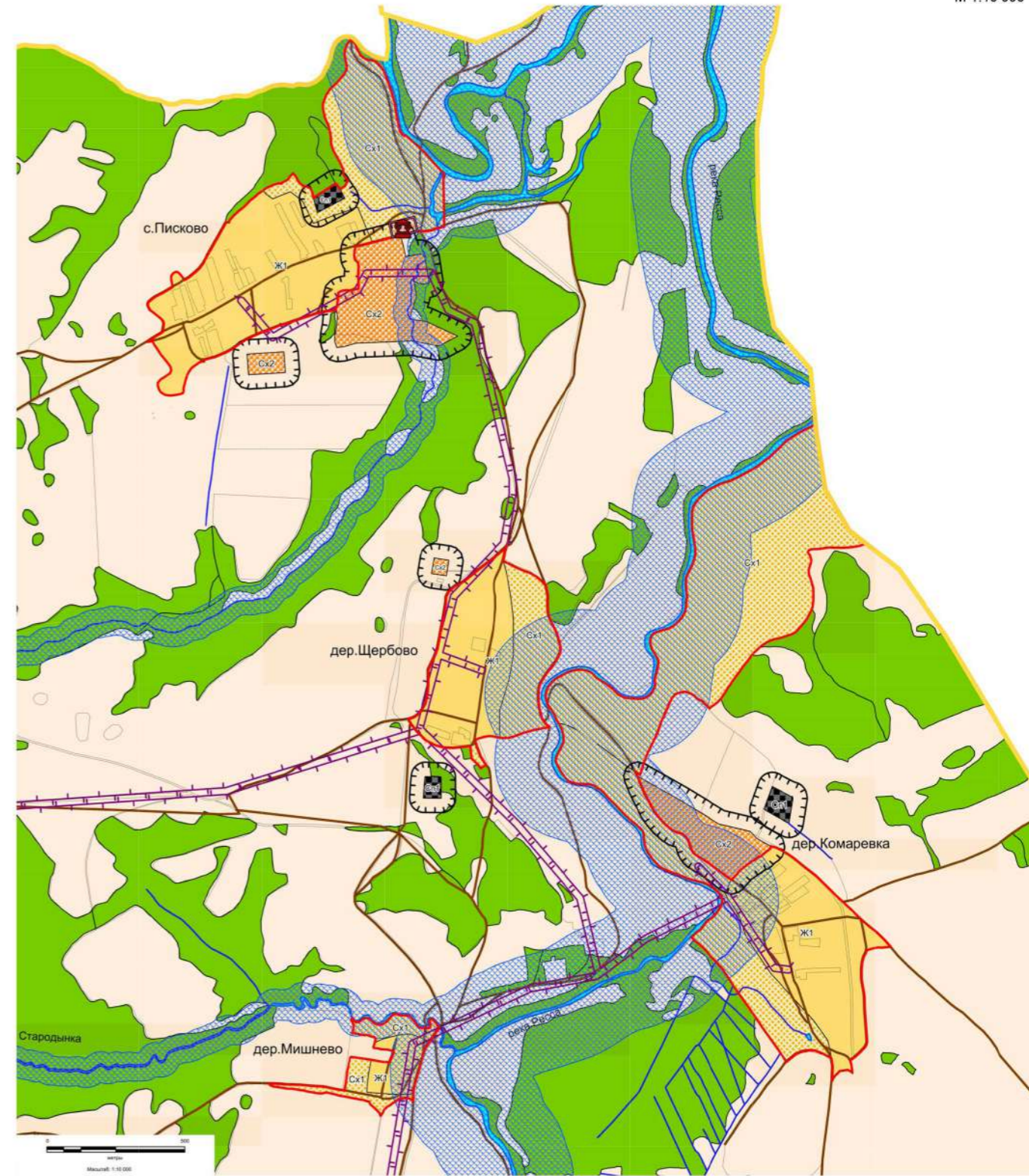
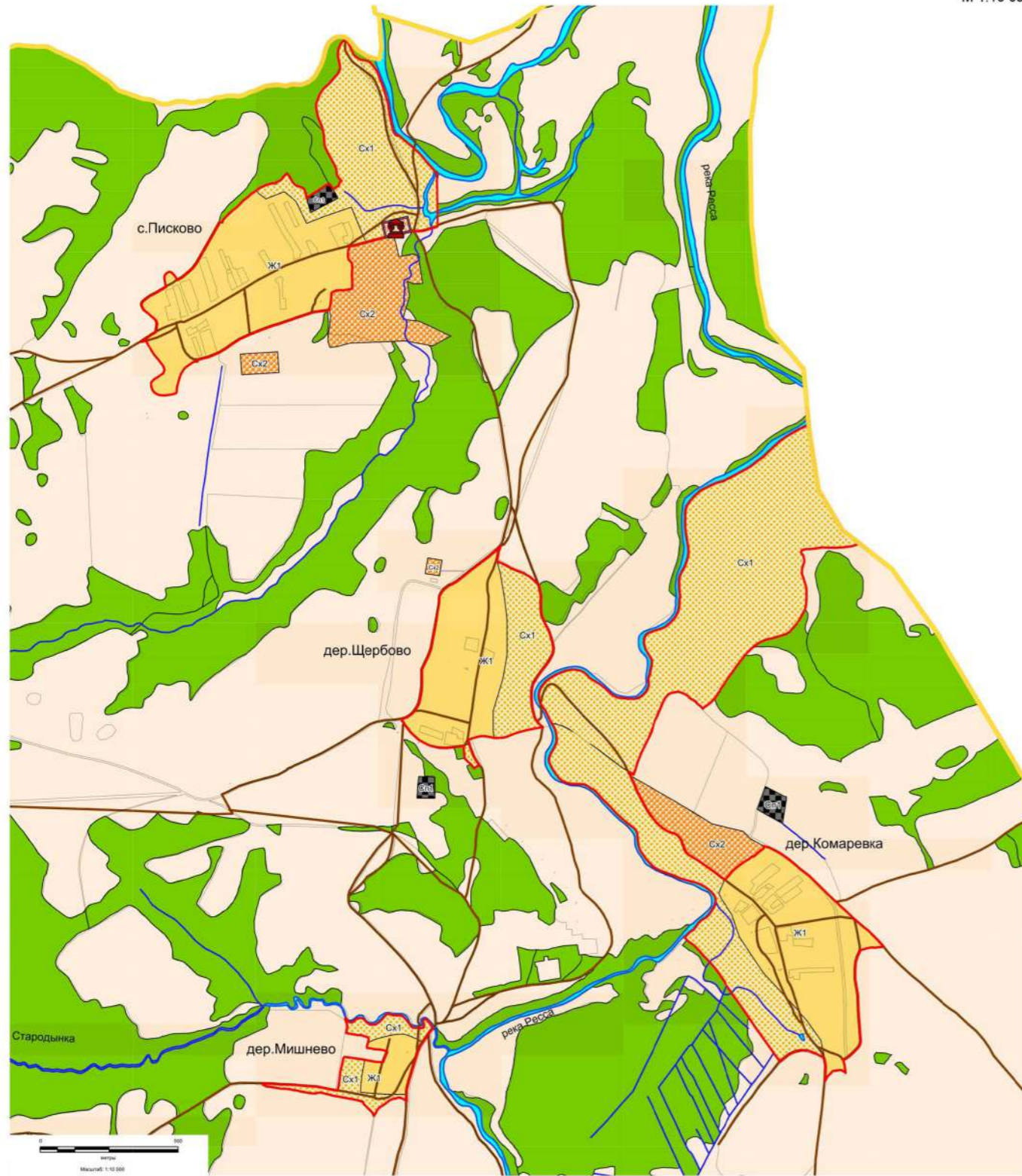


**УСЛОВНЫЕ ОБОЗНАЧЕНИЯ**

- ГРАНИЦЫ**
- Границы муниципального района
  - Существующие границы населенных пунктов
- ТЕРРИТОРИАЛЬНЫЕ ЗОНЫ**
- ЖИЛЬЕ ЗОНЫ**
- Ж1 - зона застройки малоэтажными жилыми домами
- ОБЩЕСТВЕННО-ДЕЛОВЫЕ ЗОНЫ**
- О1 - зона делового, общественного и коммерческого назначения
- ПРОИЗВОДСТВЕННЫЕ ЗОНЫ**
- П1 - производственная зона
- ЗОНА СЕЛЬСКОХОЗЯЙСТВЕННОГО ИСПОЛЬЗОВАНИЯ**
- Ск1 - зона сельскохозяйственных угодий
  - Ск2 - зона, занятая объектами сельскохозяйственного назначения
- ЗОНА РЕКРЕАЦИОННОГО НАЗНАЧЕНИЯ**
- Р1 - зона рекреационного назначения
- ЗОНА СПЕЦИАЛЬНОГО НАЗНАЧЕНИЯ**
- Сп1 - зона кладбища
- ТЕРРИТОРИИ, НА КОТОРЫЕ РЕГЛАМЕНТ НЕ УСТАНОВЛИВАЕТСЯ**
- Ск - зона пастбищ, земель сельскохозяйственного назначения
  - ЛФ - земли лесного фонда
- ОКС ВНЕШНЕГО АВТОМОБИЛЬНОГО ТРАНСПОРТА**
- Автомобильные дороги регионального значения
  - Автомобильные дороги местного значения
- Водные объекты**
- Водные объекты
  - Земли водно-защиты
- ПАМЯТНИКИ ГРАДОСТРОИТЕЛЬСТВА И АРХИТЕКТУРЫ**
- Выявленные
  - Церковь
  - Усадьба
- ОБЪЕКТЫ ИСТОРИКО-КУЛЬТУРНОГО НАСЛЕДИЯ**
- ПАМЯТНИКИ АРХЕОЛОГИИ**
- ГОРОДИЩЕ
  - СЕЛИЩЕ
- ОБЪЕКТЫ ИСТОРИКО-КУЛЬТУРНОГО НАСЛЕДИЯ**
- Территории объектов культурного наследия

0 5 000  
 метры  
 Масштаб: 1:50 000

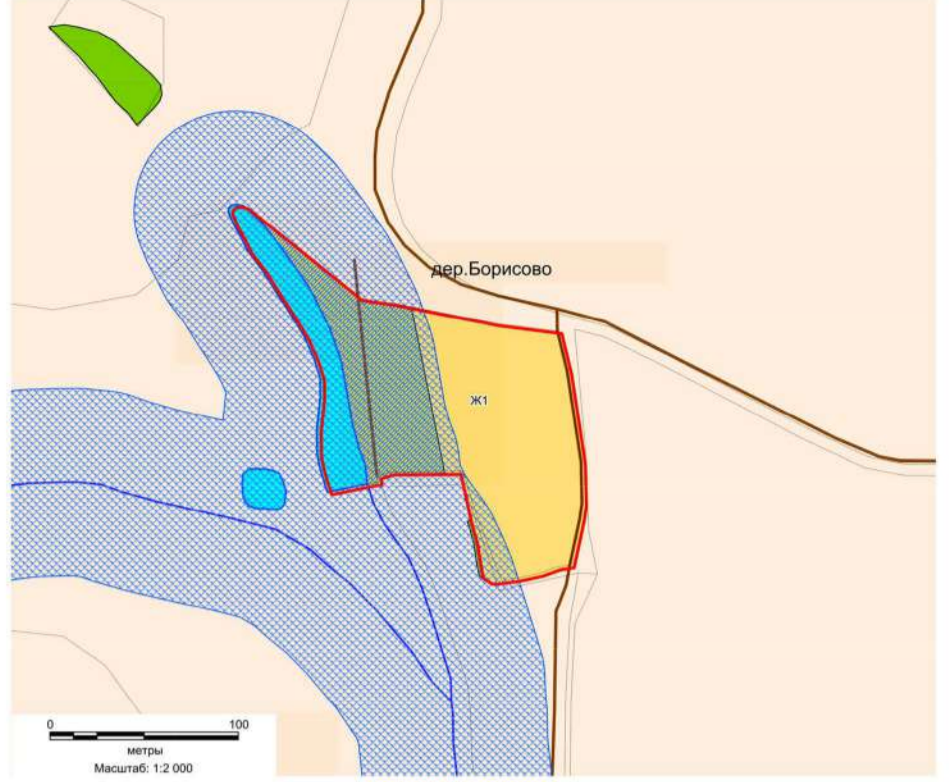
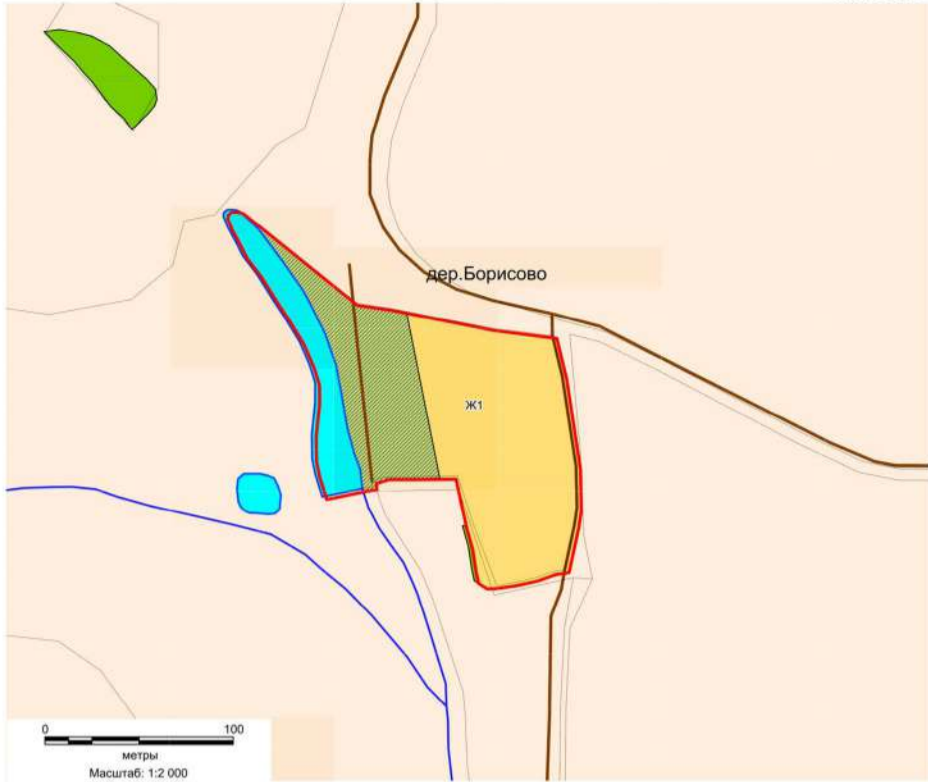
0137300000316000051-0140650-02-П33					
Правила землепользования и застройки муниципального образования: сельское поселение «Село Серпейск», сельское поселение «Железнодорожная станция Кудрявская», сельское поселение «Поселок Молодежный», сельское поселение «Село Серпейск» в новой редакции					
Изм.	Колуч.	Лист	№Док.	Подп.	Дата
Разработал	Шилова				
ГАП	Цариков				
Н. контр.	Головин				
Сельское поселение «Село Серпейск»		Стадия	Лист	Листов	
Карта границ территорий и зон охраны объектов культурного наследия. М 1:50 000		П	3		
		ООО "ТСК "Центр инноваций"			



**УСЛОВНЫЕ ОБОЗНАЧЕНИЯ**

- ГРАНИЦЫ**
- Границы муниципального района
  - Существующие границы населенных пунктов
- ТЕРРИТОРИАЛЬНЫЕ ЗОНЫ**
- ЖИЛЫЕ ЗОНЫ**
- Ж1 - зона застройки малоэтажными жилыми домами
- ЗОНА СЕЛЬСКОХОЗЯЙСТВЕННОГО ИСПОЛЬЗОВАНИЯ**
- Ск1 - зона сельскохозяйственных угодий
  - Ск2 - зона, занятая объектами сельскохозяйственного назначения
  - Ск3 - зона складов
- ТЕРРИТОРИИ, НА КОТОРЫЕ РЕГЛАМЕНТ НЕ УСТАНАВЛИВАЕТСЯ**
- Ск - зона луговой растительности, земли сельскохозяйственного назначения
  - ЛФ - земли лесного фонда
- ОКС ВНЕШНЕГО АВТОМОБИЛЬНОГО ТРАНСПОРТА**
- Автомобильные дороги регионального значения
  - Автомобильные дороги местного значения
  - Водные объекты
- ЗОНЫ С ОСОБИМИ УСЛОВИЯМИ ИСПОЛЬЗОВАНИЯ ТЕРРИТОРИИ**
- Водосборные зоны
  - Санитарно-защитная зона
  - ОХРАННЫЕ КОРИДОРЫ КОММУНИКАЦИЙ
  - Линей электропередач
- ПАМЯТНИКИ ГРАДОСТРОИТЕЛЬСТВА И АРХИТЕКТУРЫ**
- Церковь
- ОБЪЕКТЫ ИСТОРИКО-КУЛЬТУРНОГО НАСЛЕДИЯ**
- Территории объектов культурного наследия

013730000316000051-0140650-02-П33					
Правила землепользования и застройки муниципального образования: сельское поселение «Село Гаврилко», сельское поселение «Железнодорожная станция Кудринская», сельское поселение «Поселок Молодежный», сельское поселение «Село Серпейск» в новой редакции					
Имя	Кол. ун.	Лист	Масш.	Площ.	Дата
Разработчик	Шилова	4/4			
ГАП	Царова				
И. номер	Головкин				
Сельское поселение «Село Серпейск»				Страна	Лист
Муниципальное образование сельское поселение «Село Серпейск»				гп	4
Муниципальное образование сельское поселение «Село Серпейск»				ООО "ПСК "Центр инжиниринг"	



КАРТА ГРАДОСТРОИТЕЛЬНОГО ЗОНИРОВАНИЯ ТЕРРИТОРИИ  
М 1:10 000



КАРТА ЗОН С ОСОБИМИ УСЛОВИЯМИ ИСПОЛЬЗОВАНИЯ ТЕРРИТОРИИ  
М 1:10 000



УСЛОВНЫЕ ОБОЗНАЧЕНИЯ

Границы:  
Границы территориального района  
Судящиеся границы населенных пунктов

ТЕРРИТОРИАЛЬНЫЕ ЗОНЫ

ЖИЛЬНЫЕ ЗОНЫ  
Ж1 - зона застройки многоквартирных жилых домов

ЗОНА СЕЛЬСКОХОЗЯЙСТВЕННОГО ИСПОЛЬЗОВАНИЯ

Сх1 - зона сельскохозяйственных угодий  
Сх2 - зона, занятая объектами сельского хозяйственного назначения

ЗОНА РЕКРЕАЦИОННОГО НАЗНАЧЕНИЯ

Р1 - зона рекреационного назначения

ЗОНА СПЕЦИАЛЬНОГО НАЗНАЧЕНИЯ

Сп1 - зона кладбища

ТЕРРИТОРИИ, НА КОТОРЫЕ РЕГЛАМЕНТ НЕ УСТАНАВЛИВАЕТСЯ

Ск - зона лесной растительности, земли сельскохозяйственного назначения

ЛФ - земли лесного фонда

ОКС ВНЕШНЕГО АВТОМОБИЛЬНОГО ТРАНСПОРТА

АД - автомобильные дороги регионального значения  
АД - автомобильные дороги местного значения

Мобильные объекты

ЗОНЫ С ОСОБИМИ УСЛОВИЯМИ ИСПОЛЬЗОВАНИЯ ТЕРРИТОРИИ

Водозащитные зоны

Санитарно-защитная зона

ОХРАННЫЕ КОРРИДОРЫ КОММУНИКАЦИЙ

Линейные электросетевые

ПАМЯТНИКИ ГРАДОСТРОИТЕЛЬСТВА И АРХИТЕКТУРЫ

Усадьба

ОБЪЕКТЫ КАПИТАЛЬНОГО СТРОИТЕЛЬСТВА (ОКС)

ОКС здравоохранения

Администрация

013730000316000051-0140650-02-ПЗЗ					
Правила землепользования и застройки муниципальных образований: сельское поселение «Село Гавриинское», сельское поселение «Железнодорожная станция Кудринская», сельское поселение «Поселок Молодежный», сельское поселение «Село Серпейск» в новой редакции					
Имя	Кол. уч.	Лист	МДП	Подп.	Дата
Разработал	Щицова				
ГАП	Цархов				
Н. контр.	Головин				
Сельское поселение «Село Серпейск»			Страница	Рис.	Выпуск
			ГП	5	
Карта градостроительного зонирования территории д. Борисово, с. Терпилово, д. Крюково. Карта зон с особыми условиями использования территории д. Борисово, с. Терпилово, д. Крюково.			ООО ТПСК "Центр инжиниринг"		



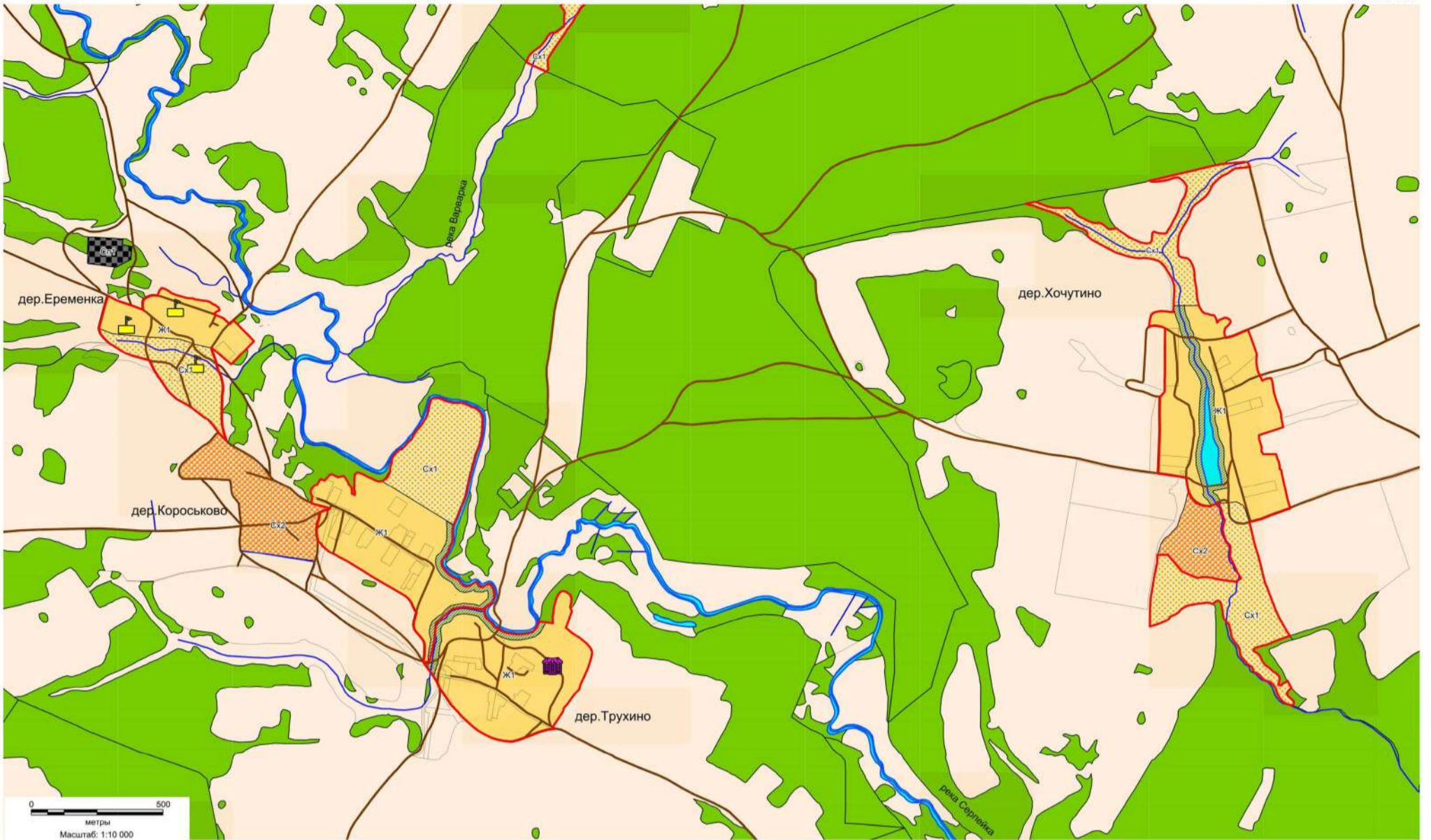
КАРТА ЗОН С ОСОБИМИ УСЛОВИЯМИ ИСПОЛЬЗОВАНИЯ ТЕРРИТОРИИ  
М 1:10 000



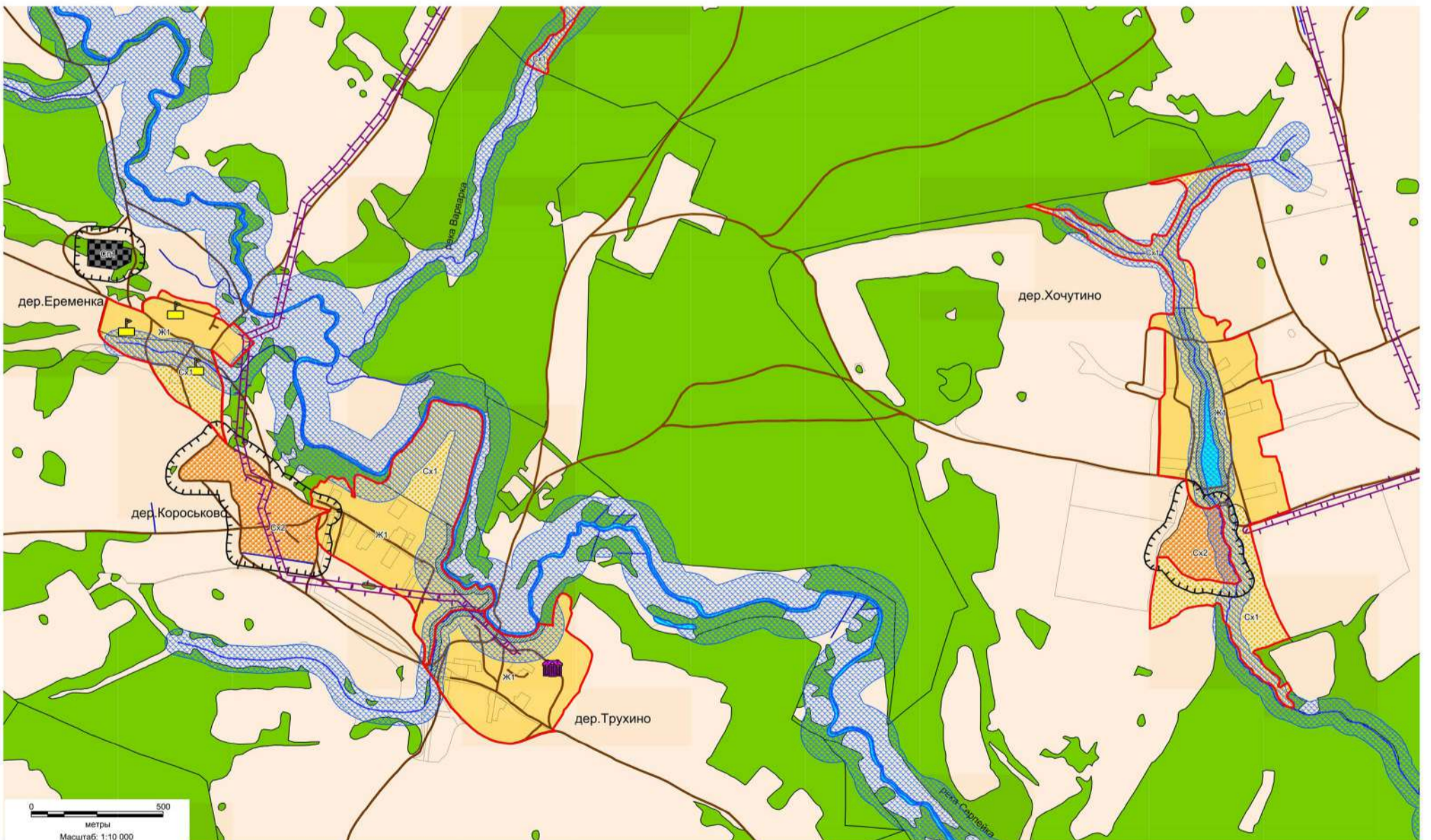
**УСЛОВНЫЕ ОБОЗНАЧЕНИЯ**

- |  |  |
|--|--|
| <b>ГРАНИЦЫ</b>   | <b>ТЕРРИТОРИИ, НА КОТОРЫЕ РЕГЛАМЕНТ НЕ УСТАНОВЛИВАЕТСЯ</b> |
| — Границы муниципального района                                | Сх - Зона пастбищ, земель сельскохозяйственного назначения |
| — Существующие границы населенных пунктов                      | ЛФ - Земли лесного фонда                                   |
| <b>ТЕРРИТОРИАЛЬНЫЕ ЗОНЫ</b>                                    | <b>ОКС ВНЕШНЕГО АВТОМОБИЛЬНОГО ТРАНСПОРТА</b>              |
| <b>ЖИЛЬЕ ЗОНЫ</b>  | — Автомобильные дороги регионального значения              |
| Ж1 - Зона застройки многоквартирными жилыми домами             | — Автомобильные дороги местного значения                   |
| <b>ЗОНА СЕЛЬСКОХОЗЯЙСТВЕННОГО ИСПОЛЬЗОВАНИЯ</b>                | <b>ВОДНЫЕ ОБЪЕКТЫ</b>                                      |
| Сх1 - Зона сельскохозяйственных угодий                         | — Водные объекты   |
| Сх2 - Зона, занятая объектами сельскохозяйственного назначения | <b>ЗОНЫ С ОСОБИМИ УСЛОВИЯМИ ИСПОЛЬЗОВАНИЯ ТЕРРИТОРИИ</b>   |
| <b>ЗОНА РЕКРЕАЦИОННОГО НАЗНАЧЕНИЯ</b>                          | — Водозащитные зоны  |
| Р1 - Зона рекреационного назначения                            | — Санитарно-защитная зона                                  |
| <b>ЗОНА СПЕЦИАЛЬНОГО НАЗНАЧЕНИЯ</b>                            | <b>ОХРАННЫЕ КОРИДОРЫ КОММУНИКАЦИЙ</b>                      |
| Сп1 - Зона складов   | — Линии электропередач                                     |

0137300000316000051-0140650-02-П33					
Правила землепользования и застройки муниципального образования: сельское поселение «Село Гаврики», сельское поселение «Железнодорожная станция Кудринская», сельское поселение «Поселок Молодежный», сельское поселение «Село Серпейск» в новой редакции					
Имя	Кол. экз.	Лист	Масштаб	Подп.	Дата
Разработал	Шицова				
ГАП	Цархов				
Н. контр.	Головин				
Сельское поселение «Село Серпейск»			Страница	Лист	Всего
			ГП	6	
Карта градостроительного зонирования территории дер.Иштутино, д.Тиханово			ООО "ТСК "Центр инжиниринг"		
Карта зон с особыми условиями использования территории дер.Иштутино, д.Тиханово.					



КАРТА ЗОН С ОСОБЫМИ УСЛОВИЯМИ ИСПОЛЬЗОВАНИЯ ТЕРРИТОРИИ  
М 1:10 000



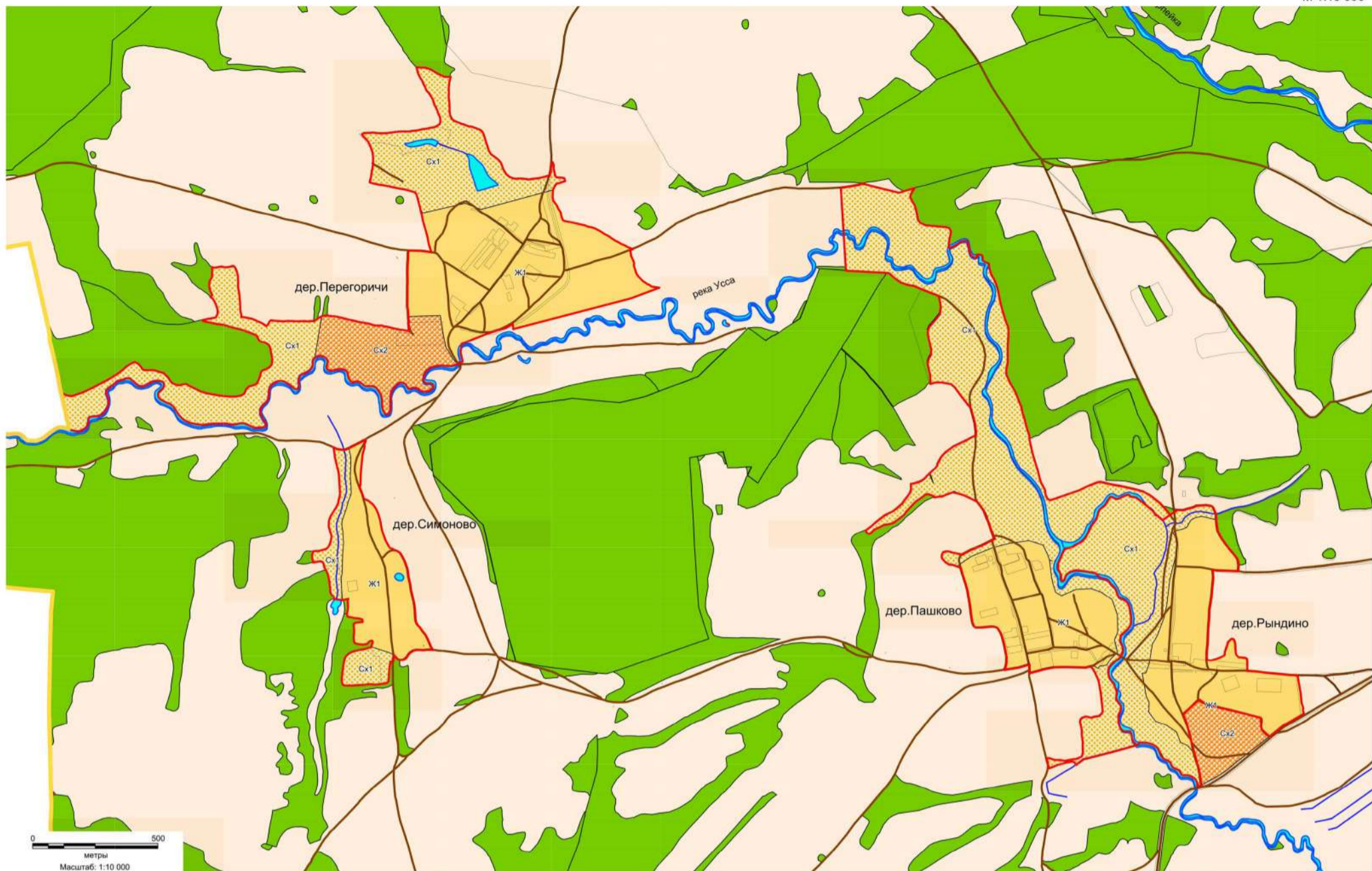
**УСЛОВНЫЕ ОБОЗНАЧЕНИЯ**

- ГРАНИЦЫ**
- Границы муниципального района
  - Средствосудные границы населенных пунктов
- ТЕРРИТОРИАЛЬНЫЕ ЗОНЫ**
- ЖИЛЫЕ ЗОНЫ**
- Ж1 - зона застройки малоэтажными жилыми домами
- ЗОНА СЕЛЬСКОХОЗЯЙСТВЕННОГО ИСПОЛЬЗОВАНИЯ**
- Ск1 - зона сельскохозяйственных угодий
  - Ск2 - зона, занятая объектами сельскохозяйственного назначения
- ЗОНА РЕКРЕАЦИОННОГО НАЗНАЧЕНИЯ**
- Р1 - зона рекреационного назначения
- ЗОНА СПЕЦИАЛЬНОГО НАЗНАЧЕНИЯ**
- Сп1 - зона кладбища

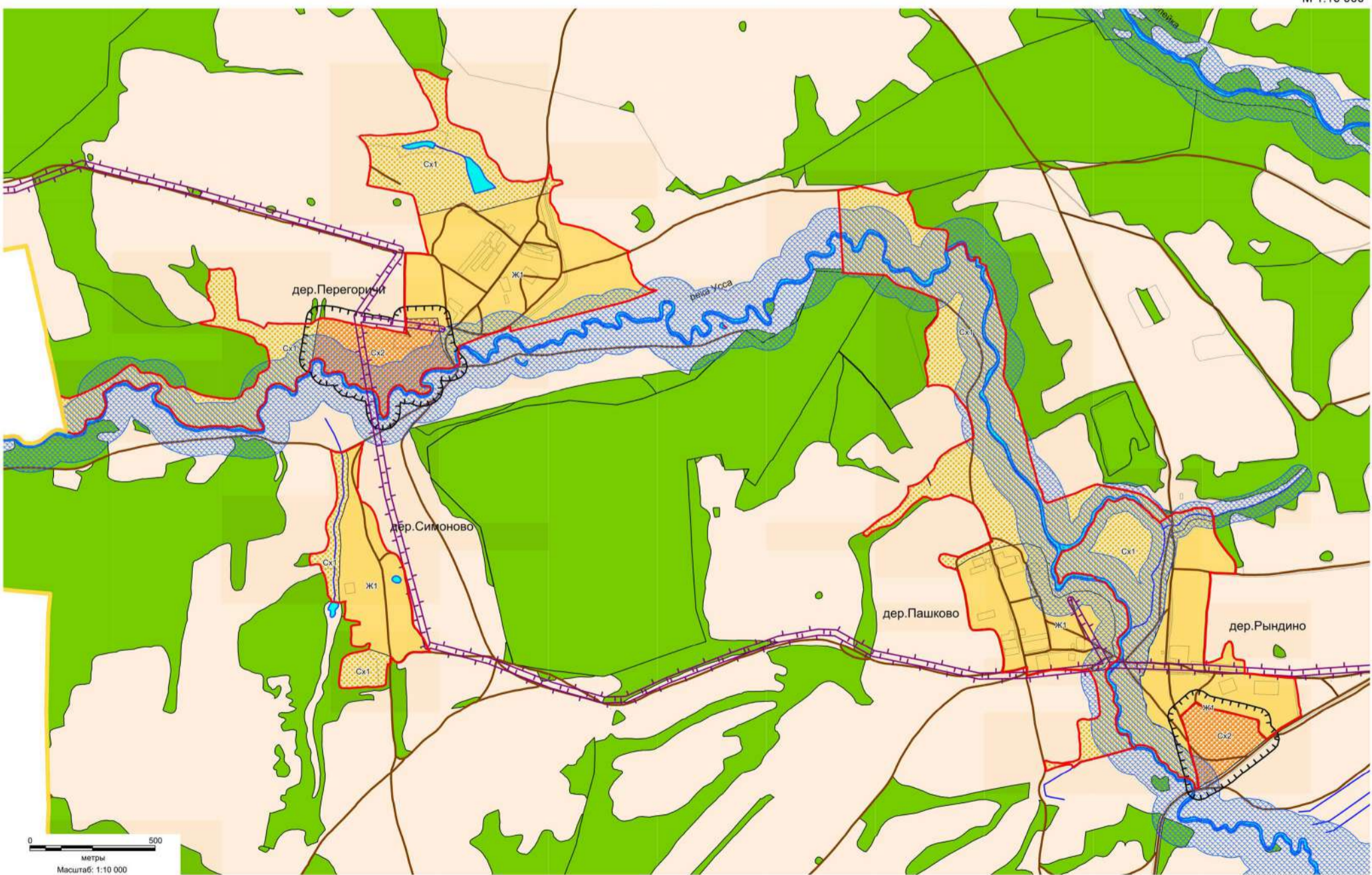
- ТЕРРИТОРИИ, НА КОТОРЫЕ РЕГЛАМЕНТ НЕ УСТАНОВЛИВАЕТСЯ**
- Ск - зона луговой растительности, земли сельскохозяйственного назначения
  - ЛВ - земли лесного фонда
- ОКС ВНЕШНЕГО АВТОМОБИЛЬНОГО ТРАНСПОРТА**
- Автомобильные дороги регионального значения
  - Автомобильные дороги местного значения
- ВОДНЫЕ ОБЪЕКТЫ**
- Водные объекты
- ЗОНЫ С ОСОБЫМИ УСЛОВИЯМИ ИСПОЛЬЗОВАНИЯ ТЕРРИТОРИИ**
- Водозащитные зоны
  - Санитарно-защитная зона
  - ОХРАННЫЕ КОРИДОРЫ КОММУНИКАЦИЙ
  - Линий электропередач

- ПАМЯТНИКИ ГРАДОСТРОИТЕЛЬСТВА И АРХИТЕКТУРЫ**
- Усадьба
- ОБЪЕКТЫ ИСТОРИКО-КУЛЬТУРНОГО НАСЛЕДИЯ**
- ПАМЯТНИКИ АРХЕОЛОГИИ**
- СЕЛИЩЕ

013730000316000051-0140650-02-ПЗЗ					
Правила землепользования и застройки муниципальных образований: сельское поселение «Село Гаврики», сельское поселение «Железнодорожная станция Кудринская», сельское поселение «Поселок Молодежный», сельское поселение «Село Серпейск» в новой редакции					
Имя	Кол. уч.	Лист	Масштаб	Подп.	Дата
Разработал	Шицова				
ГАП	Цархов				
Н. контр.	Головин				
Сельское поселение «Село Серпейск»			Страница	Лист	Всего
			ГП	7	
Карта градостроительного зонирования территории д.Хочутино, д.Еремькино, д.Короськово, д.Трухино. Карта зон с особыми условиями использования территории д.Хочутино, д.Еремькино, д.Короськово, д.Трухино.			ООО "ТСК "Центр инжиниринг"		



КАРТА ЗОН С ОСОБИМИ УСЛОВИЯМИ ИСПОЛЬЗОВАНИЯ ТЕРРИТОРИИ  
М 1:10 000



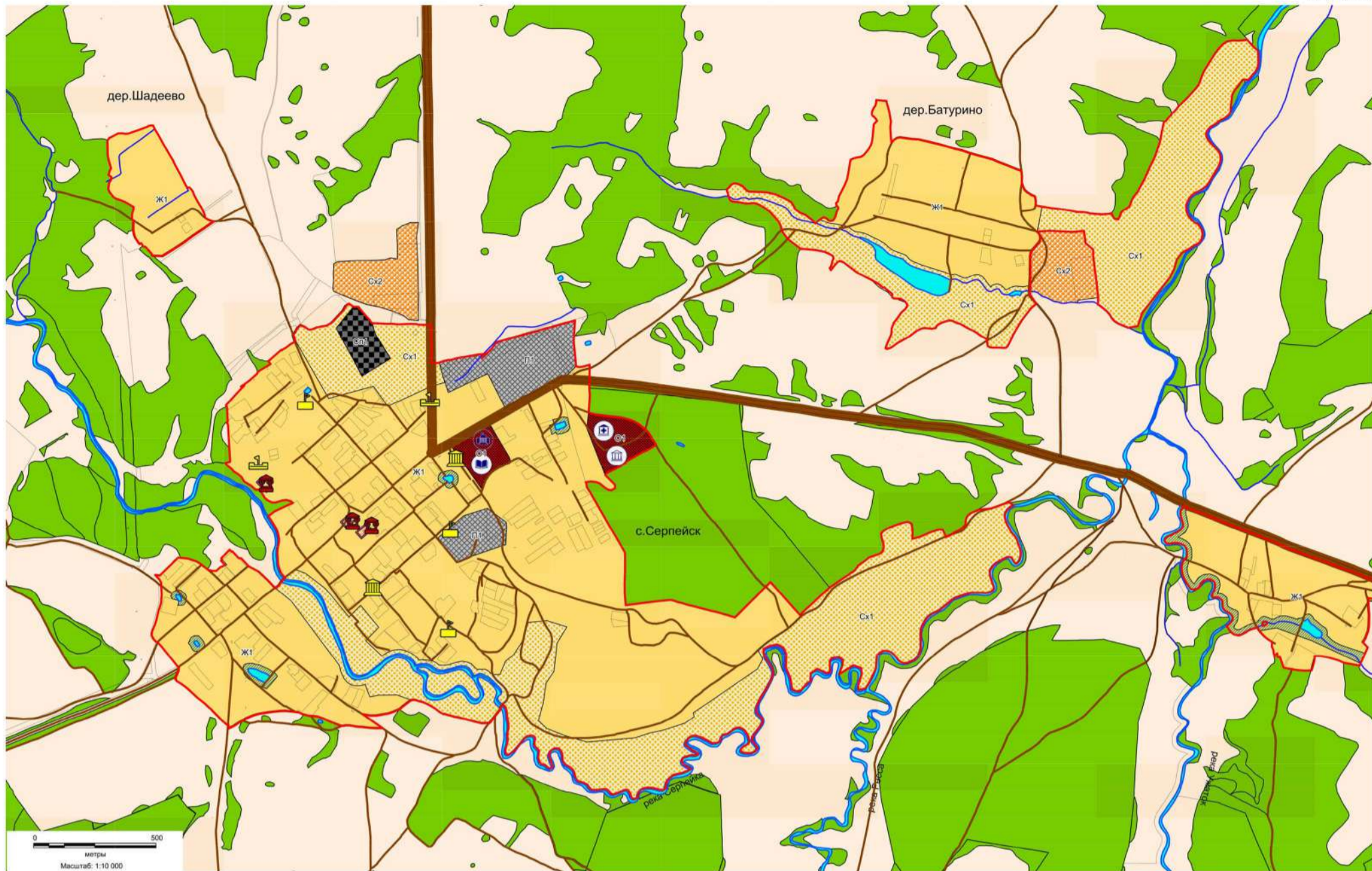
**УСЛОВНЫЕ ОБОЗНАЧЕНИЯ**

- ГРАНИЦЫ**
- Границы муниципального района
  - Существующие границы населенных пунктов
- ТЕРРИТОРИАЛЬНЫЕ ЗОНЫ**
- ЖИЛЬЕ ЗОНЫ**
- Ж1 - зона застройки малоэтажными жилыми домами
- ЗОНА СЕЛЬСКОХОЗЯЙСТВЕННОГО ИСПОЛЬЗОВАНИЯ**
- Сх1 - зона сельскохозяйственных угодий
  - Сх2 - зона застройки объектами сельскохозяйственного назначения

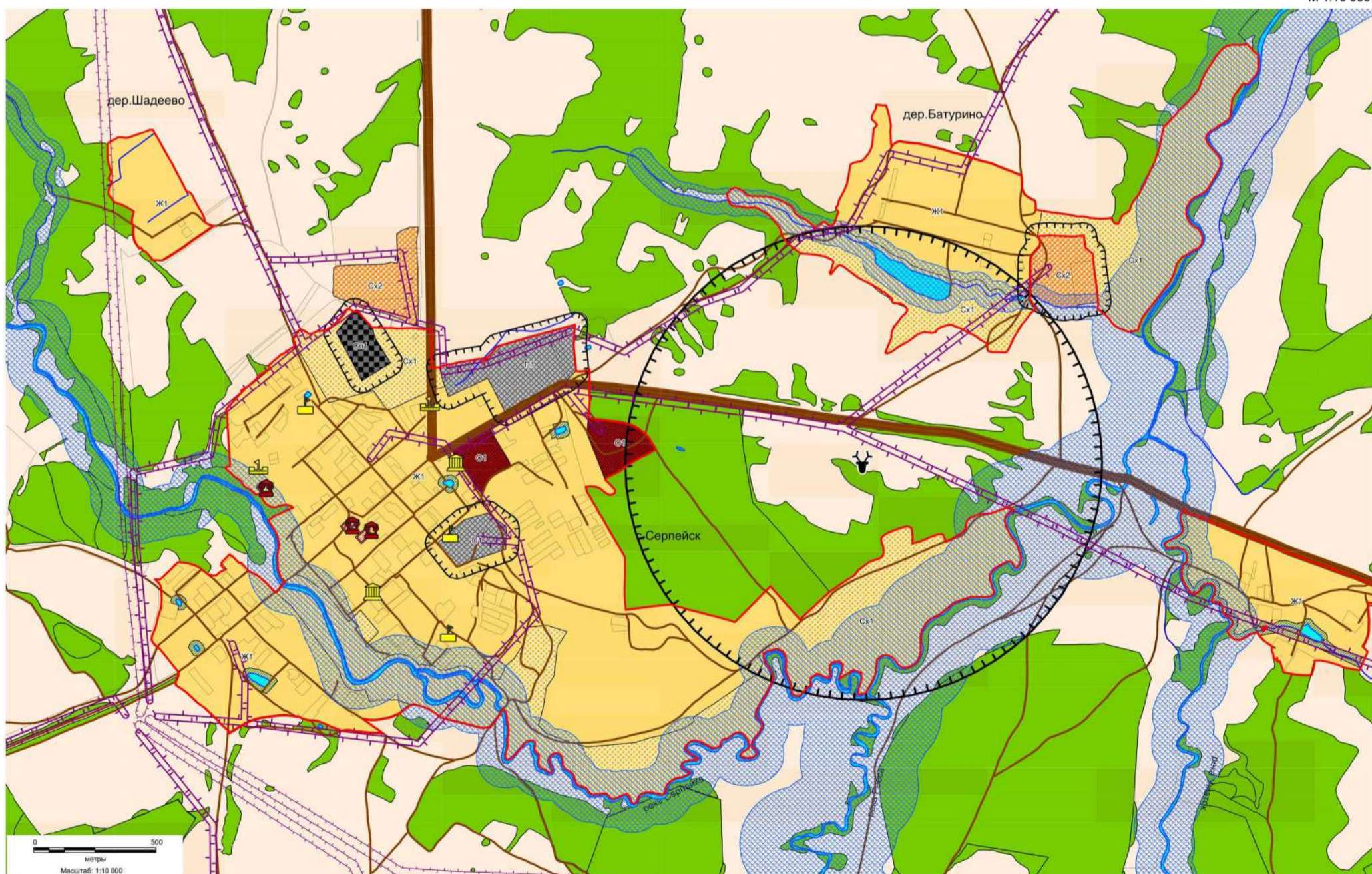
- ТЕРРИТОРИИ, НА КОТОРЫЕ РЕГЛАМЕНТ НЕ УСТАНОВЛИВАЕТСЯ**
- Сх - зона проточной рекреативности, земле сельскохозяйственного назначения
  - ЛП - Зоны лесного фонда
- ОКС ВНЕШНЕГО АВТОМОБИЛЬНОГО ТРАНСПОРТА**
- Автомобильные дороги регионального значения
  - Автомобильные дороги местного значения
- ВОДНЫЕ ОБЪЕКТЫ**
- Водные объекты

- ЗОНЫ С ОСОБИМИ УСЛОВИЯМИ ИСПОЛЬЗОВАНИЯ ТЕРРИТОРИИ**
- Водопренные зоны
  - Санитарно-защитная зона
  - ОХРАННЫЕ КОРИДОРЫ КОММУНИКАЦИИ
  - Линей электропередач

					013730000316000051-0140650-02-П33		
					Правила землепользования и застройки муниципального образования: сельское поселение «Село Гаврилки», сельское поселение «Железнодорожная станция Кудринская», сельское поселение «Поселок Молодежный», сельское поселение «Село Серпейск» в новой редакции		
Имя	Кол. уч.	Вост.	Мед.	Подп.	Дата	Сельское поселение «Село Серпейск»	
Разработал	Шишова					Страниц	Лист
ГАП	Цархов					ГП	8
Н. контр.	Головин					ООО "ГСК "Центр инжиниринг"	



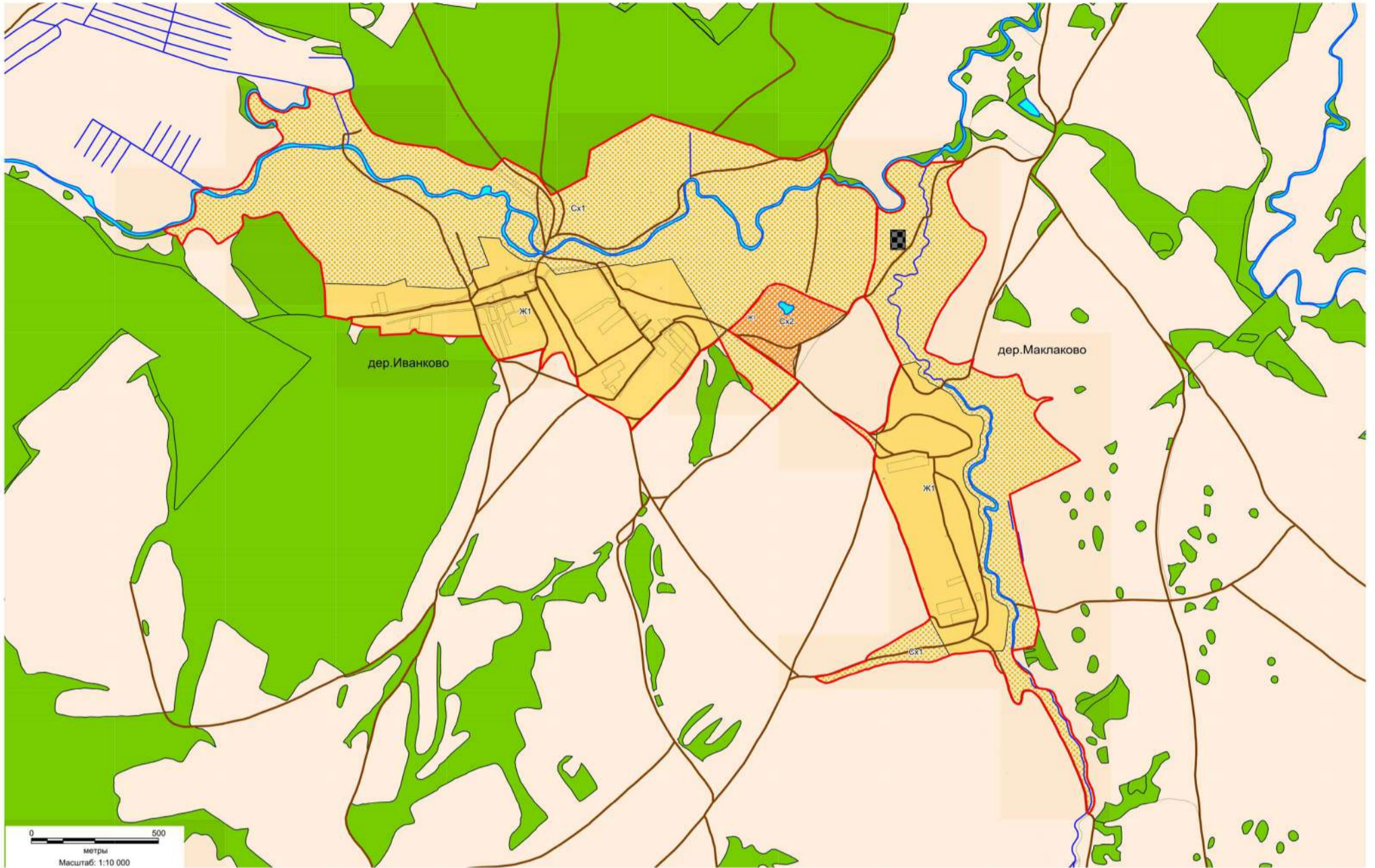
КАРТА ЗОН С ОСОБИМИ УСЛОВИЯМИ ИСПОЛЬЗОВАНИЯ ТЕРРИТОРИИ  
М 1:10 000



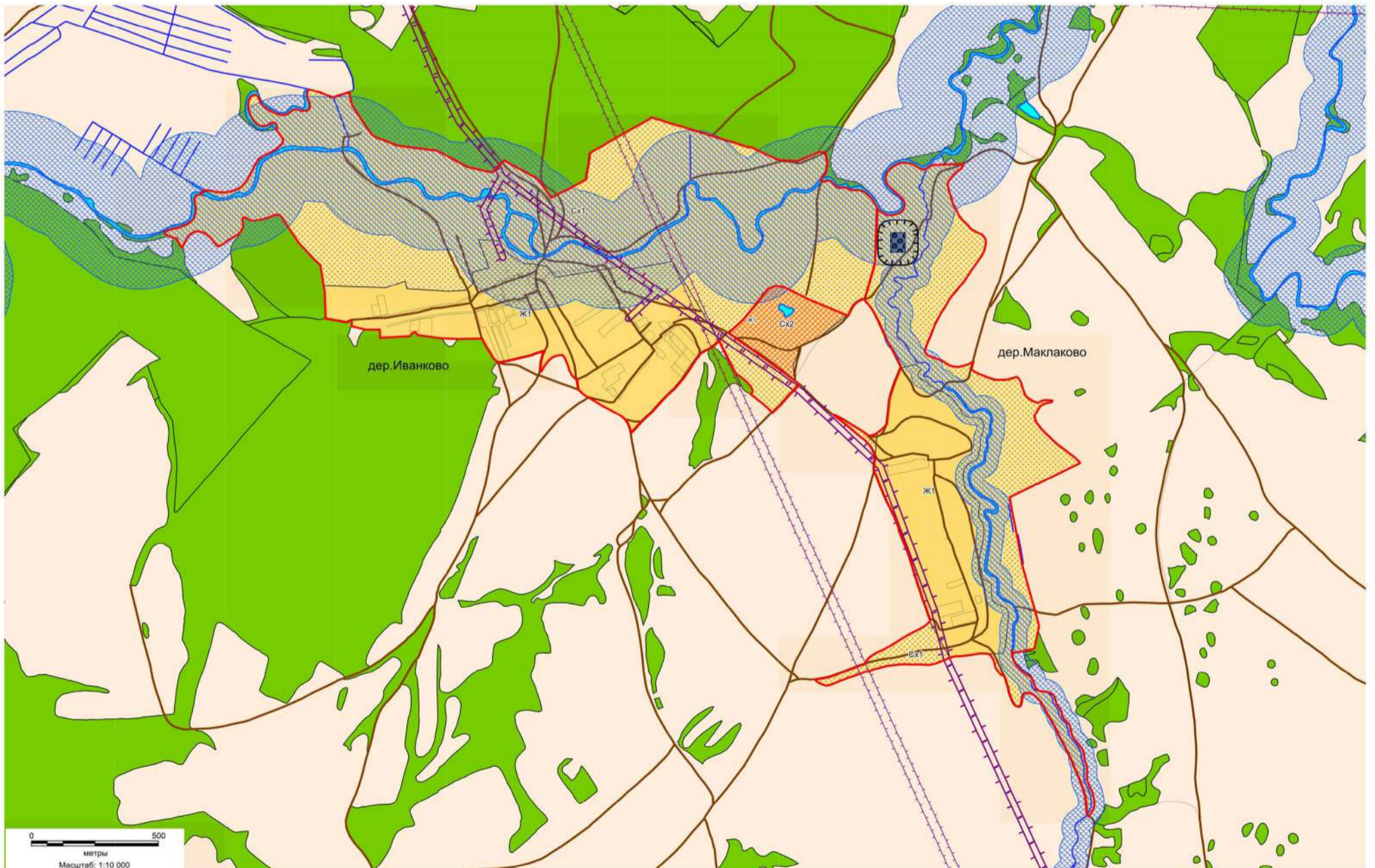
УСЛОВНЫЕ ОБОЗНАЧЕНИЯ

- |  |  |  |  |   |
|--|--|--|--|---|
| <p><b>ГРАНИЦЫ</b></p> <ul style="list-style-type: none"> <li>Границы территориальных зон</li> <li>Границы зон с особыми условиями использования территории</li> </ul> <p><b>ТЕРРИТОРИАЛЬНЫЕ ЗОНЫ</b></p> <ul style="list-style-type: none"> <li>ЖИЛЬНЫЕ ЗОНЫ</li> <li>ОБЩЕСТВЕННО-ДЕЛОВЫЕ ЗОНЫ</li> <li>ПРОМЫШЛЕННЫЕ ЗОНЫ</li> <li>ЗОНА СЕЛЬСКОХОЗЯЙСТВЕННОГО ИСПОЛЬЗОВАНИЯ</li> </ul> | <p><b>ЗОНА РЕКРЕАЦИОННОГО НАЗНАЧЕНИЯ</b></p> <ul style="list-style-type: none"> <li>Зона рекреационного назначения</li> </ul> <p><b>ЗОНА СПЕЦИАЛЬНОГО НАЗНАЧЕНИЯ</b></p> <ul style="list-style-type: none"> <li>Зона специального назначения</li> </ul> <p><b>ТЕРРИТОРИАЛЬНЫЕ ЗОНЫ, НА КОТОРЫЕ РЕГЛАМЕНТ НЕ УСТАНАВЛИВАЕТСЯ</b></p> <ul style="list-style-type: none"> <li>Зона специального назначения</li> <li>Зона специального назначения</li> </ul> <p><b>ОКС ВНЕШНЕГО АВТОМОБИЛЬНОГО ТРАНСПОРТА</b></p> <ul style="list-style-type: none"> <li>Зона внешнего автомобильного транспорта</li> <li>Зона внешнего автомобильного транспорта</li> </ul> | <p><b>ЗОНА С ОСОБИМИ УСЛОВИЯМИ ИСПОЛЬЗОВАНИЯ ТЕРРИТОРИИ</b></p> <ul style="list-style-type: none"> <li>Зона с особыми условиями использования территории</li> <li>Зона с особыми условиями использования территории</li> <li>Зона с особыми условиями использования территории</li> </ul> <p><b>ОХРАННЫЕ КОРИДОРЫ КОММУНИКАЦИЙ</b></p> <ul style="list-style-type: none"> <li>Линия электропередачи</li> </ul> | <p><b>ПАМЯТНИКИ ГРАДОСТРОИТЕЛЬСТВА И АРХИТЕКТУРЫ</b></p> <ul style="list-style-type: none"> <li>Выселение</li> <li>Церковь</li> <li>ПАМЯТНИКИ АРХЕОЛОГИИ <ul style="list-style-type: none"> <li>ГОРОДИЩЕ</li> <li>ОБЪЕКТ</li> <li>Территория объектов культурного наследия</li> </ul> </li></ul> | <p><b>ОБЪЕКТЫ КАПИТАЛЬНОГО СТРОИТЕЛЬСТВА (ОКС)</b></p> <ul style="list-style-type: none"> <li>ОКС учебного назначения</li> <li>ОКС культурно-досугового назначения</li> <li>ОКС здравоохранения</li> <li>Администрация</li> </ul> |
|--|--|--|--|---|

013730000316000051-0140650-02-П33				
Правила землепользования и застройки муниципальных образований: сельское поселение «Село Гаврики», сельское поселение «Железнодорожная станция Кудринская», сельское поселение «Поселок Молодежный», сельское поселение «Село Серпейск» в новой редакции				
Имя	Кол. уч.	Вост.	Мед.	Подп.
Разработал	Шишова			
ГАП	Цархов			
Н. контр.	Головин			
Сельское поселение «Село Серпейск»		Страница	Лист	Листов
		ГП	9	
Карта градостроительного зонирования территории д. Батурино, д. Шадеево, с. Серпейск. Карта зон с особыми условиями использования территории д. Батурино, д. Шадеево, с. Серпейск.		ООО "ГСК "Центр инжиниринг"		



КАРТА ЗОН С ОСОБЫМИ УСЛОВИЯМИ ИСПОЛЬЗОВАНИЯ ТЕРРИТОРИИ  
М 1:10 000



**УСЛОВНЫЕ ОБОЗНАЧЕНИЯ**

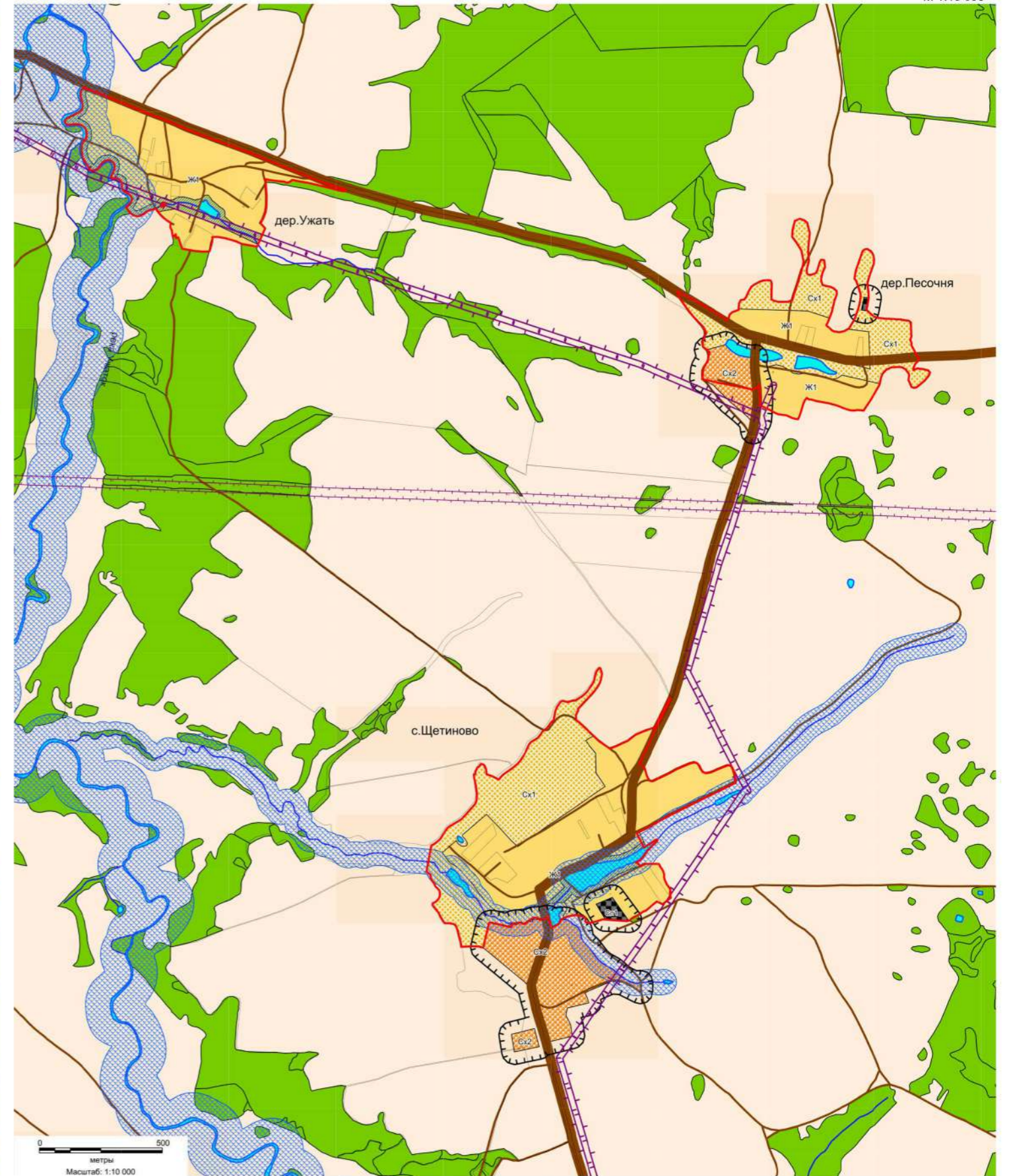
- ГРАНИЦЫ**
- Границы муниципального района
  - Существующие границы населенных пунктов
- ТЕРРИТОРИАЛЬНЫЕ ЗОНЫ**
- ЖИЛЫЕ ЗОНЫ**
- Ж1 - зона застройки малоэтажными жилыми домами
- ЗОНА СЕЛЬСКОХОЗЯЙСТВЕННОГО ИСПОЛЬЗОВАНИЯ**
- Сх1 - зона сельскохозяйственных угодий
  - Сх2 - зона, занятая объектами сельскохозяйственного назначения

- ТЕРРИТОРИИ, НА КОТОРЫЕ РЕГЛАМЕНТ НЕ УСТАНОВЛИВАЕТСЯ**
- Сх - зона луговой рекреативности, земли сельскохозяйственного назначения
  - ЛФ - земли лесного фонда
- ОКС ВНЕШНЕГО АВТОМОБИЛЬНОГО ТРАНСПОРТА**
- Автомобильные дороги регионального значения
  - Автомобильные дороги местного значения
- Водные объекты**

- ЗОНЫ С ОСОБЫМИ УСЛОВИЯМИ ИСПОЛЬЗОВАНИЯ ТЕРРИТОРИИ**
- Водозащитные зоны
  - Санитарно-защитная зона
- ОХРАННЫЕ КОРРИДОРЫ КОММУНИКАЦИЙ**
- Линии электропередач

0137300000316000051-0140650-02-П33				
Правила землепользования и застройки муниципального образования: сельское поселение «Село Гаврики», сельское поселение «Железнодорожная станция Кудринская», сельское поселение «Поселок Молодежный», сельское поселение «Село Серпейск» в новой редакции				
Имя	Кол. уч.	Лист	Масштаб	Дата
Разработал	Щицова			
ГАП	Цархов			
Н. контр.	Головин			
Сельское поселение «Село Серпейск»		Страница	Лист	Всего
		ГП	10	
Карта градостроительного зонирования территории д. Иванково, д. Маклаково.		ООО ТСК "Центр инжиниринг"		





**УСЛОВНЫЕ ОБОЗНАЧЕНИЯ**

**ГРАНИЦЫ**  
Границы муниципального района  
Специальная градостроительная граница

**ТЕРРИТОРИАЛЬНЫЕ ЗОНЫ**  
**ЖИЛЫЕ ЗОНЫ**  
Ж1 - Зона застройки индивидуальной жилой застройки  
**ЗОНА СЕЛЬСКОХОЗЯЙСТВЕННОГО ИСПОЛЬЗОВАНИЯ**  
Ск1 - Зона сельскохозяйственных угодий  
Ск2 - Зона застройки объектов сельскохозяйственного назначения

**ЗОНА РЕКРЕАЦИОННОГО НАЗНАЧЕНИЯ**  
Ск3 - Зона рекреационного назначения

**ЗОНА СПЕЦИАЛЬНОГО НАЗНАЧЕНИЯ**  
Ск4 - Зона отдыха  
Ск5 - Зона культурно-развлекательного, а также оздоровительного назначения

**ТЕРРИТОРИИ, НА КОТОРЫЕ РЕГЛАМЕНТ НЕ УСТАНОВЛИВАЕТСЯ**  
Ск6 - Зона культурно-развлекательного, а также оздоровительного назначения

**ОКС ВНЕШНЕГО АВТОМОБИЛЬНОГО ТРАНСПОРТА**  
Автомобильные дороги регионального или межмуниципального назначения  
Автомобильные дороги местного назначения  
Пешеходные объекты

**ЗОНЫ С ОСОБИМИ УСЛОВИЯМИ ИСПОЛЬЗОВАНИЯ ТЕРРИТОРИИ**  
Водозащитная зона  
Санитарно-защитная зона  
Озеленяемые территории

**ОХРАННЫЕ КОРИДОРЫ КОММУНИКАЦИЙ**  
Линейные электропередачи

0137300000316000051-0140650-02-133					
Правила землепользования и застройки муниципальных образований: сельское поселение «Село Гаврилково», сельское поселение «Железнодорожная станция Кудринская», сельское поселение «Поселок Молодежный», сельское поселение «Село Серпейск» в новой редакции					
Имя	Ком. ул.	Лист	МДП	Полн.	Дата
Разработал	Исполнил				
САП	Целевая				
И. контр.	Головин				
Сельское поселение «Село Серпейск»				Страна	Лист
Карта градостроительного зонирования территории д. Ужать, д. Песочня, с. Щетиново.				ИП	11
Карта зон с особыми условиями использования территории: д. Ужать, д. Песочня, с. Щетиново.				ООО ТПС «Центр инженерии»	



КАРТА ЗОН С ОСОБЫМИ УСЛОВИЯМИ ИСПОЛЬЗОВАНИЯ ТЕРРИТОРИИ  
М 1:10 000



**УСЛОВНЫЕ ОБОЗНАЧЕНИЯ**

**ГРАНИЦЫ**

- Границы муниципального района
- Существующие границы населенных пунктов

**ТЕРРИТОРИАЛЬНЫЕ ЗОНЫ**

**ЖИЛЬНЫЕ ЗОНЫ**

- Ж1 - зона застройки малоэтажными жилыми домами

**ЗОНА СЕЛЬСКОХОЗЯЙСТВЕННОГО ИСПОЛЬЗОВАНИЯ**

- Сх1 - зона сельскохозяйственных угодий
- Сх2 - зона, занятая объектами сельскохозяйственного назначения

**ЗОНА РЕКРЕАЦИОННОГО НАЗНАЧЕНИЯ**

- Р1 - зона рекреационного назначения

**ЗОНА СПЕЦИАЛЬНОГО НАЗНАЧЕНИЯ**

- Сп1 - зона кладбищ

**ТЕРРИТОРИИ, НА КОТОРЫЕ РЕГЛАМЕНТ НЕ УСТАНОВЛИВАЕТСЯ**

- Сх - зона луговой растительности, земли сельскохозяйственного назначения
- ЛБ - земли лесного фонда

**ОКС ВНЕШНЕГО АВТОМОБИЛЬНОГО ТРАНСПОРТА**

- Автомобильные дороги регионального значения
- Автомобильные дороги местного значения

**Водные объекты**

**ЗОНЫ С ОСОБЫМИ УСЛОВИЯМИ ИСПОЛЬЗОВАНИЯ ТЕРРИТОРИИ**

- Водоохранная зона
- Санитарно-защитная зона

**ОХРАННЫЕ КОРРИДОРЫ КОММУНИКАЦИЙ**

- Линей электропередач

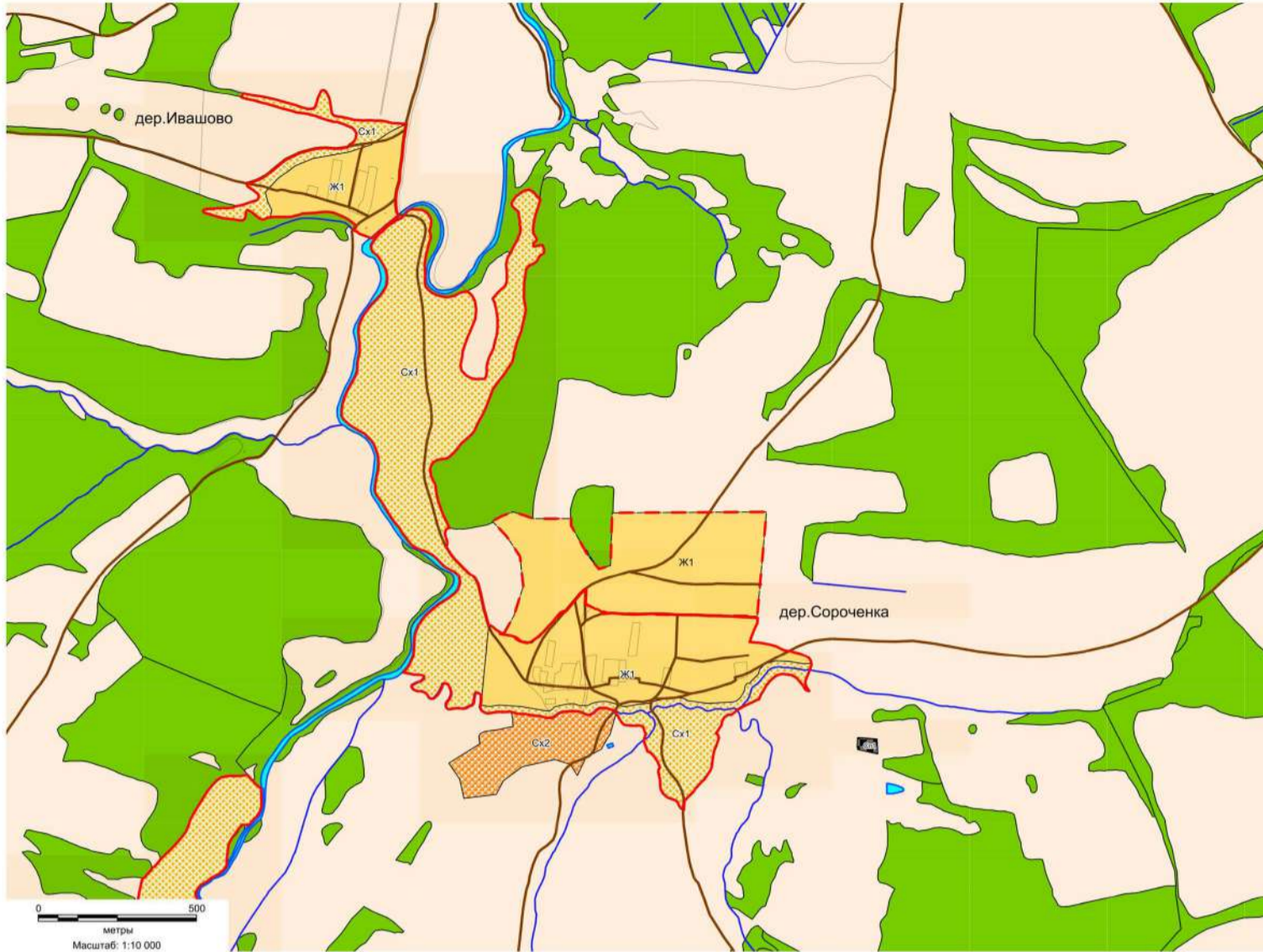
**ПАМЯТНИКИ ГРАДОСТРОИТЕЛЬСТВА И АРХИТЕКТУРЫ**

- Церковь

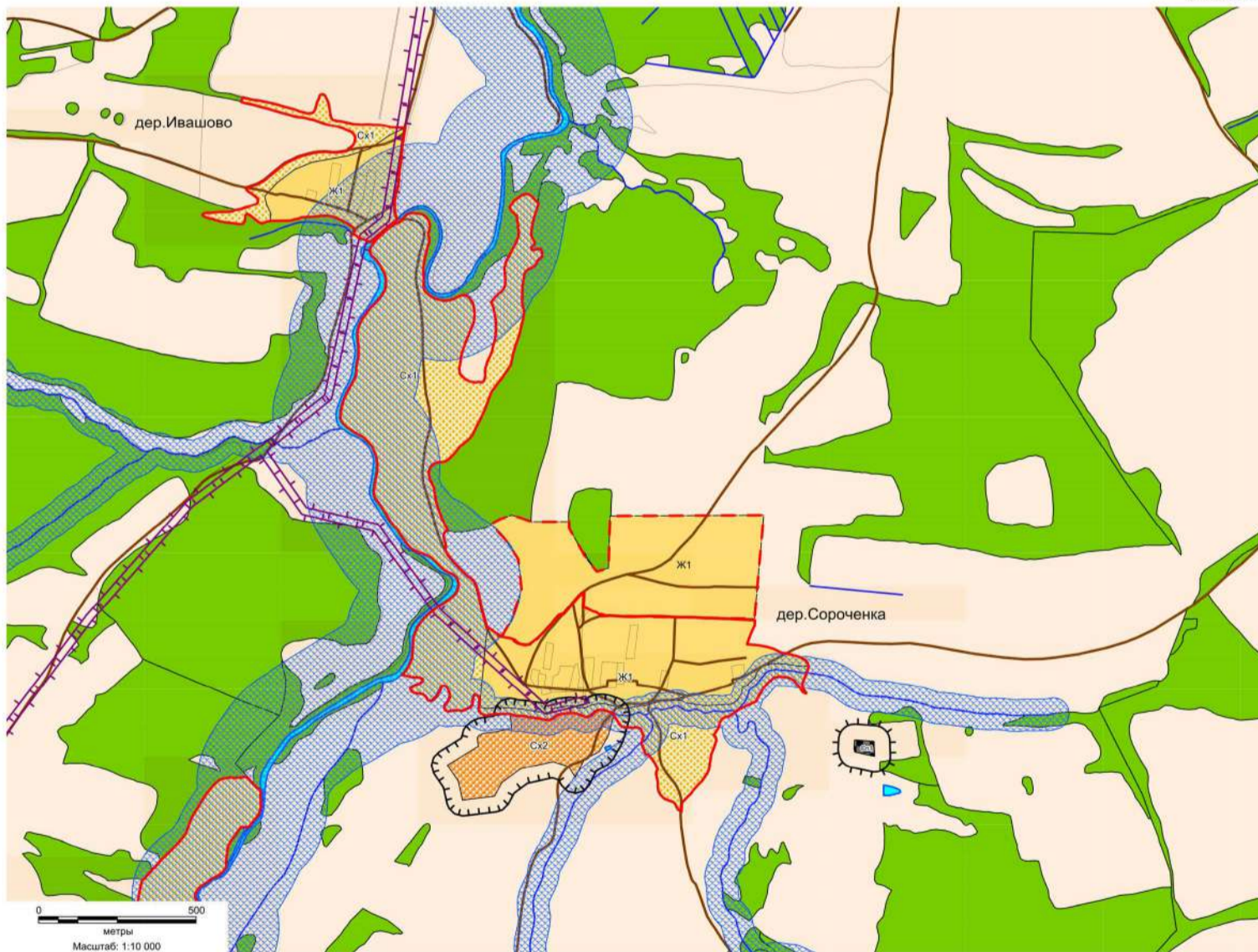
**ОБЪЕКТЫ ИСТОРИКО-КУЛЬТУРНОГО НАСЛЕДИЯ**

- Территории объектов культурного наследия

						013730000316000051-0140650-02-П33		
						Правила землепользования и застройки муниципальных образований: сельское поселение «Село Гаврилково», сельское поселение «Железнодорожная станция Кудринская», сельское поселение «Поселок Молодежный», сельское поселение «Село Серпейск» в новой редакции		
Имя	Кол.уч.	Лист	№Док.	План	Дата	Сельское поселение «Село Серпейск»		
Разработал	Шилова	12	10/2017			Страниц	Лист	Листов
ГАП	Царев					11	12	
						ООО "ПСК "Центр инженерия"		
						Карта градостроительного зонирования территории д. Лепехино, д. Кализна, д. Маслихово, Карта зон с особыми условиями использования территории д. Лепехино, д. Кализна, д. Маслихово.		



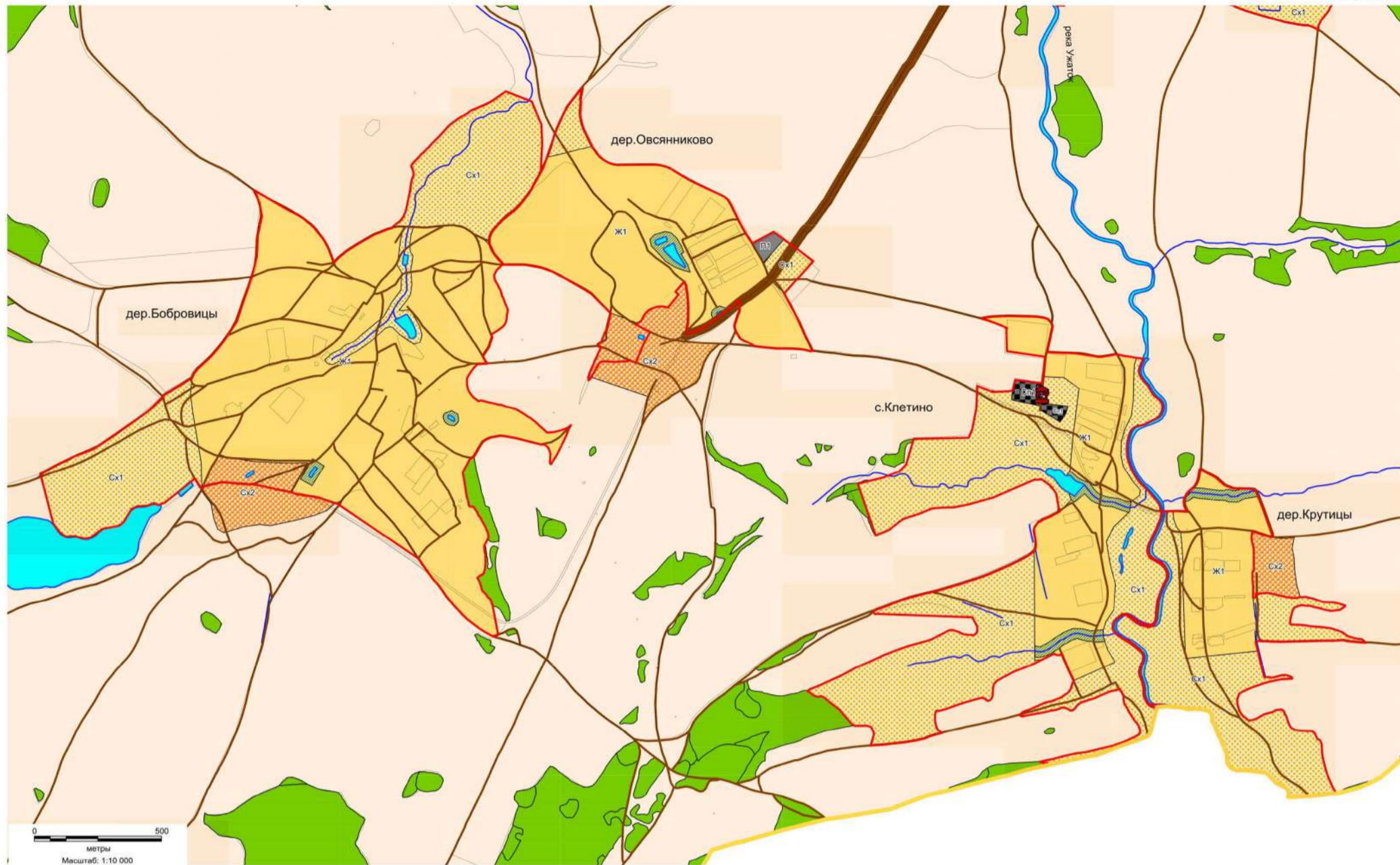
КАРТА ЗОН С ОСОБЫМИ УСЛОВИЯМИ ИСПОЛЬЗОВАНИЯ ТЕРРИТОРИИ  
М 1:10 000



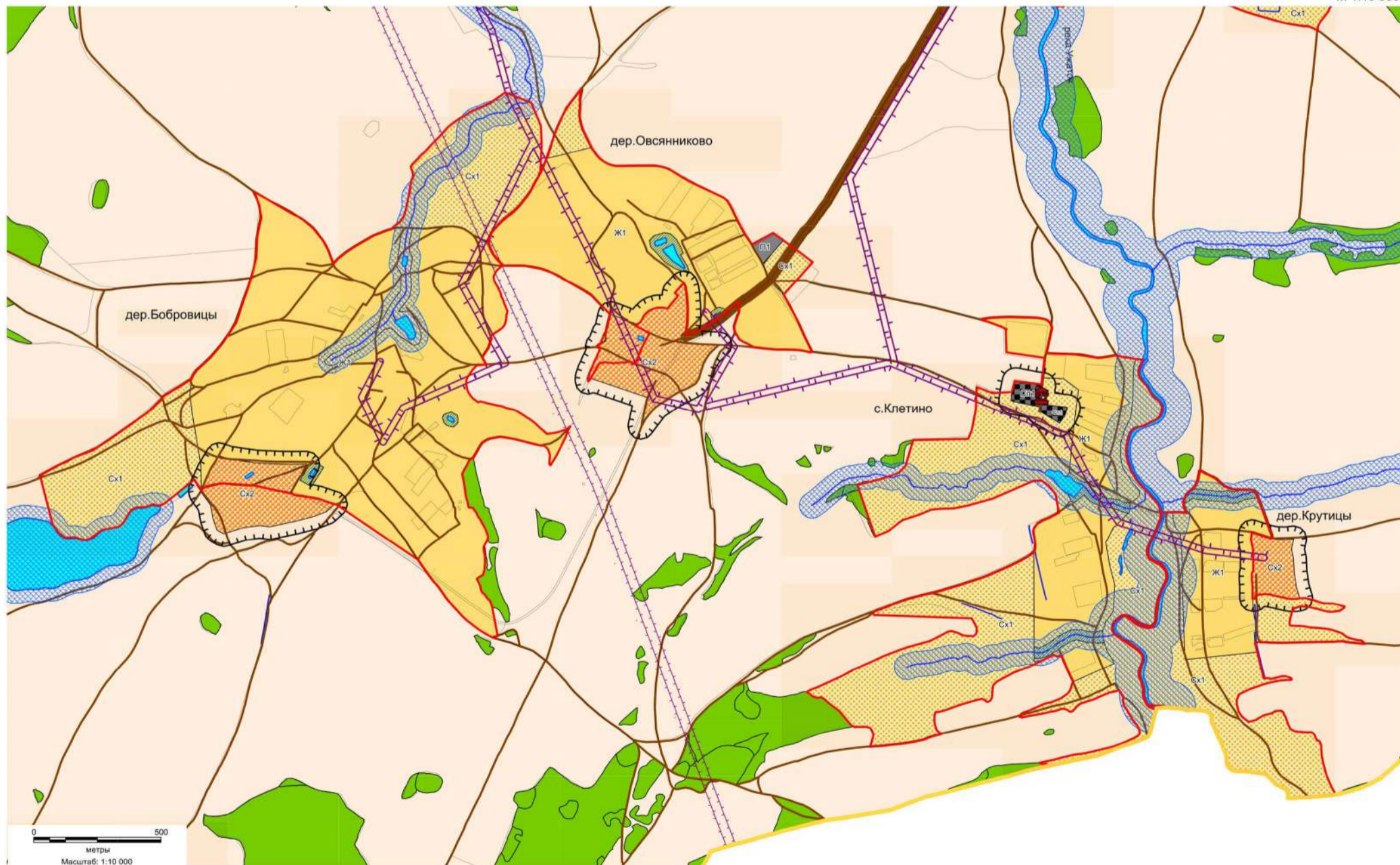
**УСЛОВНЫЕ ОБОЗНАЧЕНИЯ**

- ГРАНИЦЫ**
- Границы муниципального района
  - Структурные границы населенных пунктов
- ТЕРРИТОРИАЛЬНЫЕ ЗОНЫ**
- ЖИЛЬНЫЕ ЗОНЫ**
- Ж1 - Зона застройки малоэтажных жилых домов
- ЗОНА СЕЛЬСКОХОЗЯЙСТВЕННОГО ИСПОЛЬЗОВАНИЯ**
- Ск1 - Зона сельскохозяйственных угодий
  - Ск2 - Зона, занятая объектами сельскохозяйственного назначения
- ЗОНА РЕКРЕАЦИОННОГО НАЗНАЧЕНИЯ**
- Р1 - Зона рекреационного назначения
- ЗОНА СПЕЦИАЛЬНОГО НАЗНАЧЕНИЯ**
- Сп1 - Зона кладбищ
- ТЕРРИТОРИИ, НА КОТОРЫЕ РЕГЛАМЕНТ НЕ УСТАНОВЛИВАЕТСЯ**
- Ск - Зона пашной растительности, земли сельскохозяйственного назначения
  - ЛФ - Земли лесного фонда
- ОКС ВНЕШНЕГО АВТОМОБИЛЬНОГО ТРАНСПОРТА**
- Автомобильные дороги регионального значения
  - Автомобильные дороги местного значения
  - Идентифицированные объекты
- ЗОНЫ С ОСОБЫМИ УСЛОВИЯМИ ИСПОЛЬЗОВАНИЯ ТЕРРИТОРИИ**
- Водоохранные зоны
  - Санитарно-защитная зона
- ОХРАННЫЕ КОРИДОРЫ КОММУНИКАЦИЙ**
- Линии электропередач

0137300000316000051-0140650-02-ПЗЗ					
Правила землепользования и застройки муниципальных образований: сельское поселение «Село Гаврики», сельское поселение «Железнодорожная станция Кудринская», сельское поселение «Поселок Молодежный», сельское поселение «Село Серпейск» в новой редакции					
Имя	Кат.уч.	Лист	Мод.	Подп.	Дата
Разработал	Щицова				
ГАП	Цархов				
И. контр.	Головин				
Сельское поселение «Село Серпейск»			Страница	Лист	Выпуск
			ГП	13	
Карта градостроительного зонирования территории д.Ивашово, д.Сороченка. Карта зон с особыми условиями использования территории д.Ивашово, д.Сороченка.			ООО "ТСК "Центр инжиниринг"		



КАРТА ЗОН С ОСОБИМИ УСЛОВИЯМИ ИСПОЛЬЗОВАНИЯ ТЕРРИТОРИИ  
М 1:10 000



УСЛОВНЫЕ ОБОЗНАЧЕНИЯ

- ГРАНИЦЫ**  
Границы муниципального района  
Структурные границы населенных пунктов
- ТЕРРИТОРИАЛЬНЫЕ ЗОНЫ**  
**ЖИЛЫЕ ЗОНЫ**  
Ж1 - Зона застройки малоэтажными жилыми домами
- ПРОИЗВОДСТВЕННЫЕ ЗОНЫ**  
П1 - Производственная зона
- ЗОНА СЕЛЬСКОХОЗЯЙСТВЕННОГО ИСПОЛЬЗОВАНИЯ**  
Сх1 - Зона сельскохозяйственных угодий  
Сх2 - Зона, занятая объектами сельскохозяйственного назначения
- ЗОНА РЕКРЕАЦИОННОГО НАЗНАЧЕНИЯ**  
Р1 - Зона рекреационного назначения
- ЗОНА СПЕЦИАЛЬНОГО НАЗНАЧЕНИЯ**  
Сх1 - Зона озеленения
- ТЕРРИТОРИИ, НА КОТОРЫЕ РЕГЛАМЕНТ НЕ УСТАНАВЛИВАЕТСЯ**  
Сх - Зона луговой растительности, за исключением сельскохозяйственного назначения  
ЛФ - Земли лесного фонда
- ОКС ВНЕШНЕГО АВТОМОБИЛЬНОГО ТРАНСПОРТА**  
Линии автомобильных дорог регионального значения  
Линии автомобильных дорог местного значения  
Водные объекты
- ЗОНЫ С ОСОБИМИ УСЛОВИЯМИ ИСПОЛЬЗОВАНИЯ ТЕРРИТОРИИ**  
Водосборные зоны  
Санитарно-защитная зона  
ОХРАННЫЕ КОРИДОРЫ КОММУНИКАЦИЙ  
Линии электропередач  
ПАМЯТНИКИ ГРАДОСТРОИТЕЛЬСТВА И АРХИТЕКТУРЫ  
Церковь

01373000031600051-0140650-02-ПЗЗ				
Правила землепользования и застройки муниципального образования: сельское поселение «Село Гаврики», сельское поселение «Железнодорожная станция Кудринская», сельское поселение «Поселок Молодежный», сельское поселение «Село Серпейск» в новой редакции				
Имя	Кат. уч.	Лист	Масш.	Дата
Разработал	Шицова			
ГАП	Цархов			
Н. контр.	Головин			
Сельское поселение «Село Серпейск»		Страница	Лист	Выпуск
		ГП	14	
Карта градостроительного зонирования территории д. Овсянниково, д. Бобровицы, с. Клетино, д. Крутицы. Карта зон с особыми условиями использования территории д. Овсянниково, д. Бобровицы, с. Клетино, д. Крутицы.		ООО "ТСК "Центр инжиниринг"		